

## 県指定文化財の現状変更等許可の状況について

令和5年7月1日～10月31日の間に、現状変更等許可申請書を収受した県指定史跡「河村城跡」ほか11件について、次の表記載の理由から条件を付して許可しましたので、報告します。（実施場所等の詳細は別紙参照）

項番	文化財の名称及び申請者等	現状変更申請の内容	許可日・予定期間	【許可理由】及び【許可条件】
1	史跡 河村城跡 (対象地) 足柄上郡山北町 岸3527 (所有者) 山北町 (申請者) 山北町長	樹木伐採等	(許可日) R5. 6. 20  (予定期間) 許可日 ～ R6. 3. 31	【許可理由】 ○ 樹木伐採を行うものの、伐根は行わないため、地下遺構への影響はない。景観の変化を伴うが戦国期には城の監視の必要性から、樹木の繁茂はなかったため、史跡本来の景観に戻すことになる。  【許可条件】 ◆ 施工にあたっては、山北町教育委員会職員の立会いを求めること。
2	史跡 稲荷前古墳群 (対象地) 横浜市青葉区大 場町156番10ほ か (所有者) 横浜市 (申請者) 横浜市長	地質調査等	(許可日) R5. 10. 2  (予定期間) 許可日 ～ R6. 2. 22	【許可理由】 ○ ボーリング調査や資材運搬のモノレール設置により掘削を伴うものの、古墳から離れた急傾斜地であるため、地下遺構への影響は軽微であると判断されるため。モノレールは地質調査後、撤去される。  【許可条件】 ◆ 施工にあたっては、横浜市教育委員会職員の立会いを求めること。
3	史跡・名勝 江ノ島 (対象地) 藤沢市江の島2- 3-28 (所有者) 藤沢市 (申請者) 江ノ島電鉄株式 会社 事業部 専任部長	サムエル・ コッキング 苑内型矢 羽根サイン 新設	(許可日) R5. 7. 31  (予定期間) R5. 4. 19 ～ R5. 4. 19	【許可理由】 ○ 掘削は伴わず、地中に10cmのピンを刺し、地表部にモルタルを盛り土を被せるものだが、周知の埋蔵文化財包蔵地藤沢市No. 1に該当しているため、別途文化財保護法93条の届出が提出された。 ○ 設置される説明看板は、簡易な工作物として設置規模も僅かであることから、景観への影響は軽微であると判断される。  【許可条件】 ◆ 現状変更の許可を得ず施工したことから、今後、神奈川県文化財保護条例の趣旨を尊重し、再びこのようなことが起こらないよう、十分に注意するとともに、当教育委員会及び藤沢市教育委員会と十分な協議を行うこと。

4	<b>史跡・名勝</b> <b>江ノ島</b> (対象地) 藤沢市江の島2-201-1 (所有者) 藤沢市 (申請者) 藤沢市長	サムエル・コッキング 苑アクセス 道路工事	(許可日) R5. 8. 1 (計画変更承認日) R5. 8. 31  (予定期間) 許可日 ～ R6. 3. 31	<b>【許可理由】</b> ○ 計画地は周知の埋蔵文化財包蔵地に該当し、今回の計画では、最大1mまで掘削するが、当該地は斜面地であるため、埋蔵文化財が希薄であると予想される。 ○ 安全上必要な措置に伴うもので、私道のため、外から見える場所ではなく景観への影響は軽微であると判断される。  <b>【許可条件】</b> ◆ 施工にあたっては、藤沢市教育委員会職員の立会いを求めること。
5	<b>天然記念物</b> <b>海老名の大櫨</b> (対象地) 海老名市国分南一丁目1150番地先 (所有者) 海老名市 (申請者) 海老名市長	土留め工	(許可日) R5. 7. 3  (予定期間) 許可日 ～ R5. 11. 30	<b>【許可理由】</b> ○ 道路側に傾いた、倒壊や根の損傷が懸念される既存のブロック塀・木柵を撤去し、新たに土留め工を行うもので、安全管理・維持管理上必要な作業であるため。  <b>【許可条件】</b> ◆ 実施にあたっては、海老名市教育委員会教育総務課職員の立会い及び指示を受けること。
6	<b>天然記念物</b> <b>春日神社、常楽寺及びその周辺の樹叢</b> (対象地) 川崎市中原区宮内字白田耕地614-1ほか (所有者) 宗教法人 春日神社他 (申請者) 宮内史跡天然記念物保存会会長	枯損木の伐採・剪定	(許可日) R5. 7. 28  (予定期間) 許可日 ～ R6. 3. 31	<b>【許可理由】</b> ○ 樹木医より枯損木と診断された倒木の危険のあるヒノキの伐採行うもので、安全管理・維持管理上必要な作業であるため。  <b>【許可条件】</b> ◆ 実施にあたっては、川崎市教育委員会文化財課職員の立会い及び指示を受けること。

7	<b>天然記念物</b> <b>東高根のシラカシ林</b> (対象地) 川崎市宮前区神木本町2丁目415番地 (所有者) 神奈川県 (申請者) 川崎治水センター所長	枯損木等の伐採	(許可日) R5. 8. 3 (予定期間) 許可日 ～ R6. 3. 31	<b>【許可理由】</b> ○ 土砂崩れの被害により倒木の恐れのある樹木3本と枯損木4本について伐採を行うもので、安全管理・維持管理上必要な作業であるため。 <b>【許可条件】</b> ◆ 実施に当たっては、川崎市教育委員会文化財課職員の立会い及び指示を受けること。
8	<b>天然記念物</b> <b>神奈川県立小田原高等学校の樹叢</b> (対象地) 小田原市城山3丁目26-1 (所有者) 神奈川県 (申請者) 神奈川県立小田原高等学校長	樹木の枝打ち	(許可日) R5. 8. 22 (予定期間) 許可日 ～ R5. 9. 29	<b>【許可理由】</b> ○ 対象樹木は敷地外の民地まで枝葉が生長し、団栗や葉が民地へ落ちており、住民生活に影響を及ぼしていることから、樹叢の維持管理上、必要な作業であると判断されるため。 <b>【許可条件】</b> ◆ 実施に当たっては、小田原市文化財課職員の立会い及び指示を受けること。
9	<b>天然記念物及び名勝</b> <b>天神島、笠島及び周辺水域</b> (対象地) 横須賀市佐島3丁目11番地先 (管理責任者) 横須賀市教育委員会 (申請者) 横須賀市長	新設離岸堤築造工事	(許可日) R5. 9. 13 (予定期間) 許可日 ～ R10. 3. 31	<b>【許可理由】</b> ○ 文化財指定地の南東部において、高波浪時に、越波・飛沫等の被害を受けることにより、度々背後の海岸沿いの道路の通行止めが生じている芦名3号護岸について、高潮対策工事行うもので、工作物については指定範囲外の設置となるが、工事中に台船を固定する際のアンカーが指定範囲内となるもの。施工区域付近では、希少生物の群落等は確認されていないことから、天然記念物及び名勝への影響は軽微と判断される。 ※本件については、文化財保護審議会第4部会委員、及びモニタリング調査報告検討委員に事前確認をいただいている。 <b>【許可条件】</b> ◆ 実施に当たっては、横須賀市教育委員会職員の

				<p>立会い及び指示を受けること。</p> <ul style="list-style-type: none"> <li>◆ 投石時には汚濁防止柵を使用する等指定地環境への防護策を講ずること。</li> <li>◆ 工事完了後にモニタリング調査を実施すること。</li> <li>◆ 令和3年5月10日付け文遺1183号により通知のあった無許可現状変更に係り定期的に実施中のモニタリング調査に対し、日程調整等により影響を最小限に抑えるよう努めること。</li> </ul>
10	<p><b>天然記念物及び名勝</b>  <b>天神島、笠島及び周辺水域</b>  (対象地)  横須賀市佐島3-1506-1地先外  (管理責任者)  横須賀市教育委員会  (申請者)  横須賀市大楠漁業協同組合代表理事組合長</p>	<p>モニタリング調査  (第10回)</p>	<p>(許可日)  R5. 9. 26    (予定期間)  許可日  ～  R5. 11. 30</p>	<p><b>【許可理由】</b></p> <p>○ 海洋環境への影響の程度を把握するための必要な調査であり、また、採取は指定地内の限定的な範囲であり、採取量も調査に必要な最低限度であることから、天然記念物及び名勝への影響は軽微と判断されるため。</p> <p><b>【許可条件】</b></p> <ul style="list-style-type: none"> <li>◆ 実施に当たっては、横須賀市教育委員会職員の立会い及び指示を受けること。</li> </ul>
11	<p><b>天然記念物</b>  <b>神奈川県立小田原高等学校の樹叢</b>  (対象地)  小田原市城山3丁目26-1  (所有者)  神奈川県  (申請者)  東京電力パワーグリッド株式会社 小田原支社長</p>	<p>樹木の枝打ち</p>	<p>(許可日)  R5. 11. 1    (予定期間)  許可日  ～  R6. 6. 30</p>	<p><b>【許可理由】</b></p> <p>○ 令和5年10月14日に発生した電線を巻き込む倒木により、電柱が折れ、その建替工事に伴い、電線に接触する箇所当たる枝葉の枝打ちを行うもの。樹叢の維持管理上、必要な作業であると判断されるため。</p> <p><b>【許可条件】</b></p> <ul style="list-style-type: none"> <li>◆ 実施に当たっては、小田原市文化財課職員の立会い及び指示を受けること。</li> </ul>

# 県指定文化財現状変更等箇所(R5.7.1～R5.10.31)



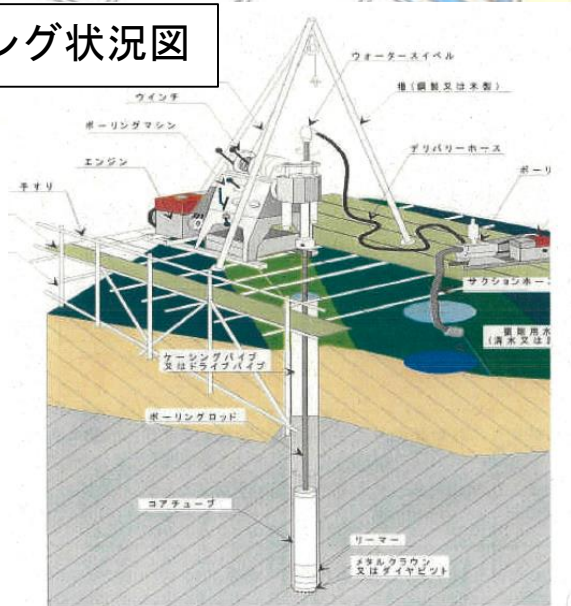




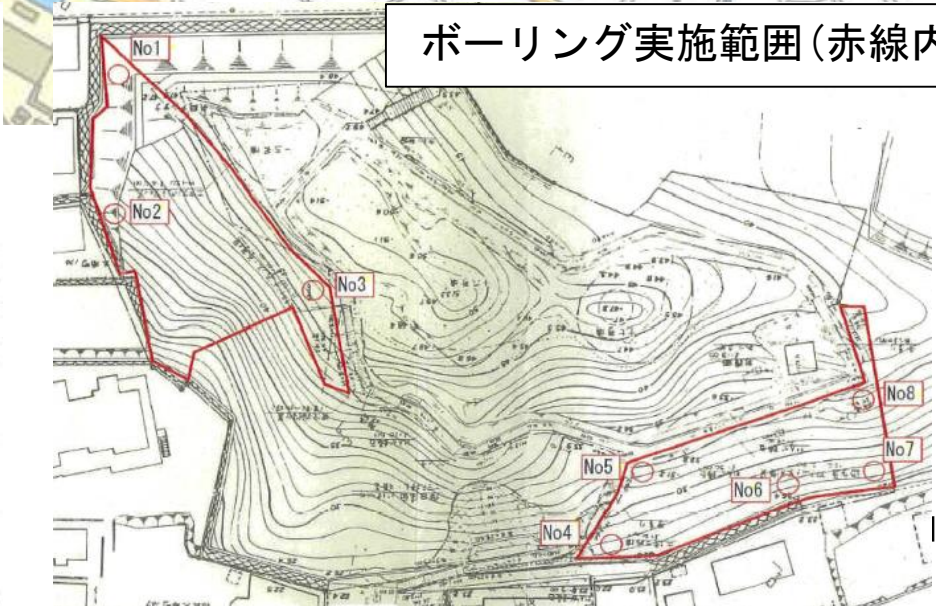
# ② 史跡「稻荷前古墳群」 — 地質調査等



ボーリング状況図



ボーリング実施範囲 (赤線内)





# ③ 史跡・名勝「江ノ島」 — サムエル・コッキング苑内型矢羽根サイン新設



現況①



現況②



現況③





# ④ 史跡・名勝「江ノ島」 — サムエル・コッキング苑アクセス道路工事



アスファルト舗装

実施前



実施後



車庫移設

実施前



実施後



道路舗装・転落防護柵新設

実施前



実施後



# ⑤ 天然記念物「海老名の大欅」 — 土留め工



既存のブロック塀・木柵の撤去、  
及び土留め工

実施前  
ブロック塀



実施後  
ブロック塀



実施前  
木柵



実施後  
木柵





# ⑥ 天然記念物「春日神社、常楽寺及びその周辺の樹叢」

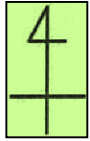
## — 枯損木の伐採・剪定

倒木の危険のある  
枯損木の伐採





# ⑦ 天然記念物「東高根のシラカシ林」 — 枯損木等の伐採



公 図 写 縮尺 1:1,200 (A3)

東高根森林公園 川崎市宮前区神木本町2丁目地内



土砂崩れの被害により倒木の恐れのある枯損木等の伐採

実施前



実施後



実施前

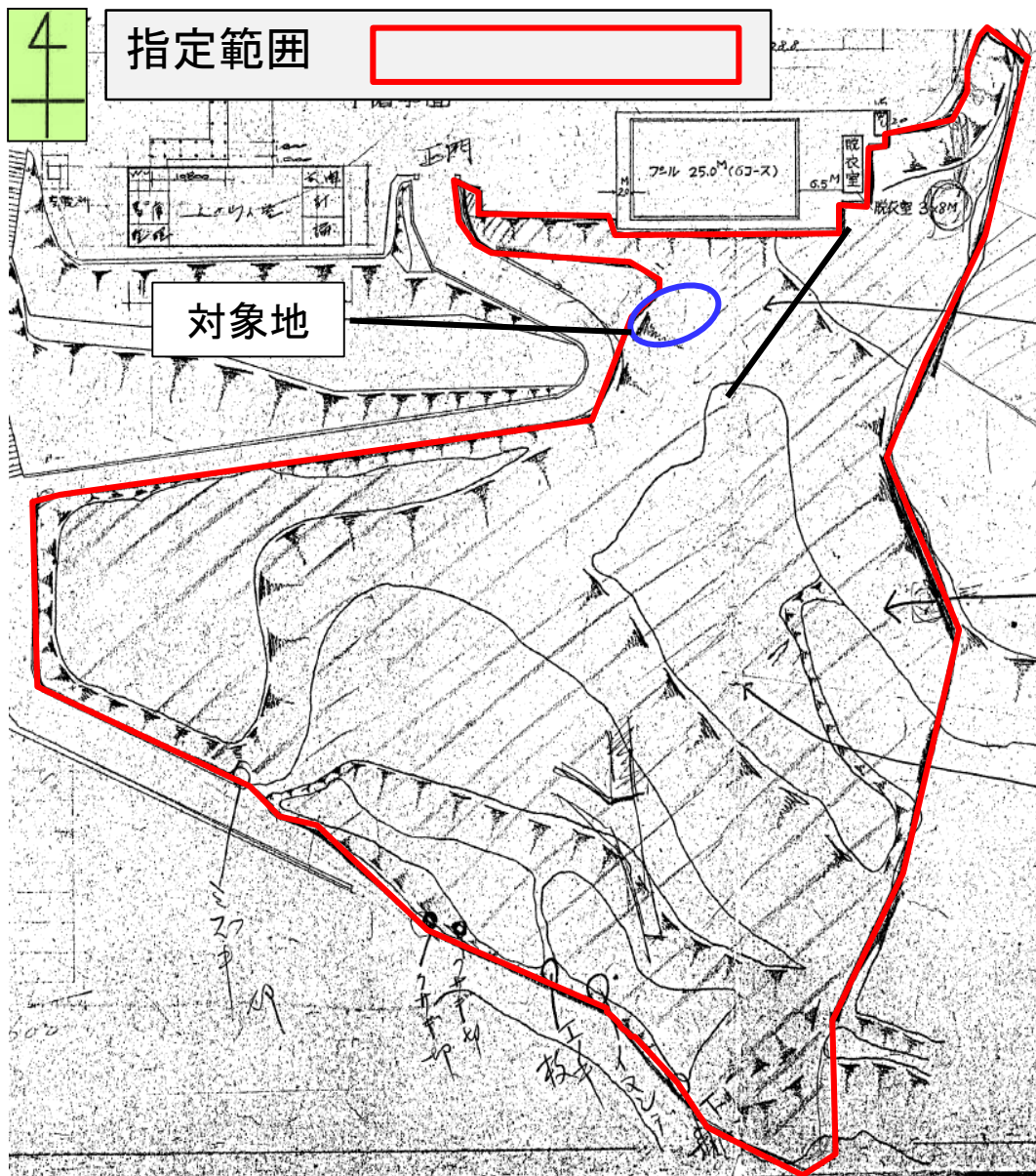


実施後





# ⑧ 天然記念物「神奈川県立小田高等学校の樹叢」 — 枝打ち



指定外の民地に張り出した樹木の枝打ち

実施前

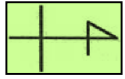


実施後

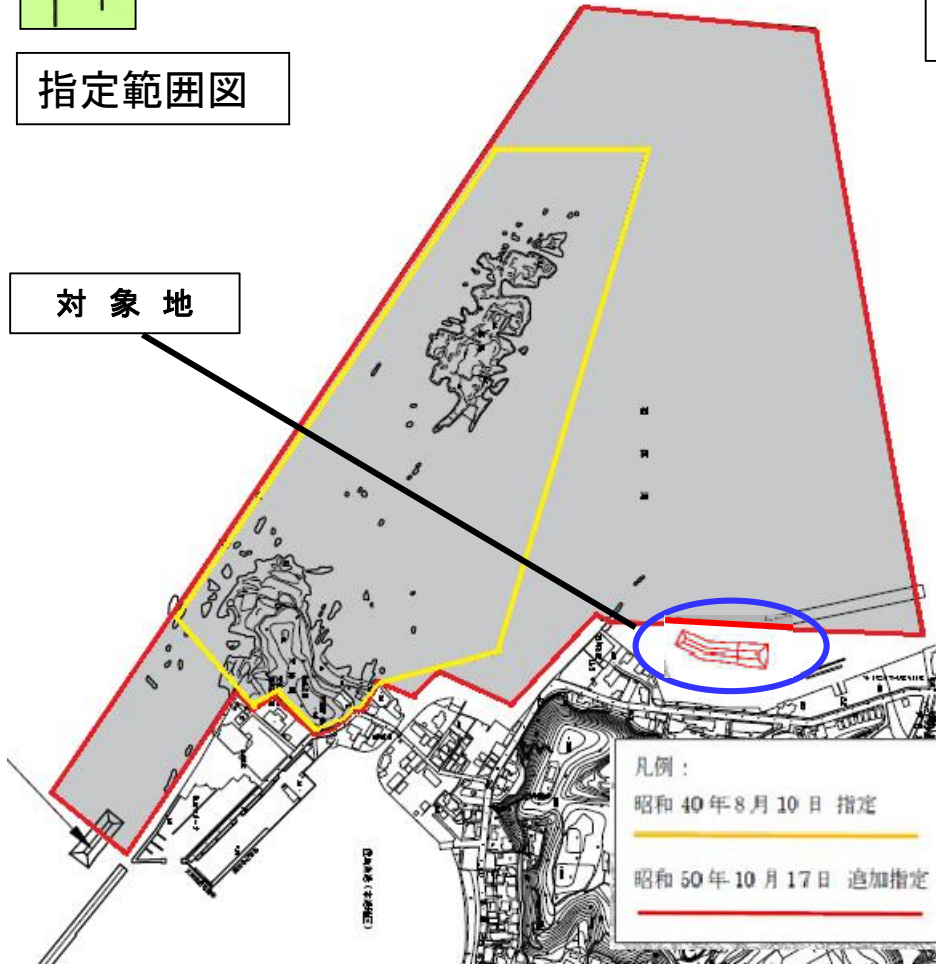




# ⑨ 天然記念物及び名勝「天神島、笠島及び周辺水域」 — 新設離岸堤築造工事 (芦名3号)



指定範囲図




対象地

指定地内南東部における  
離岸堤築造工事

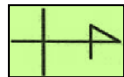
現況



汚濁防止柵 (イメージ)

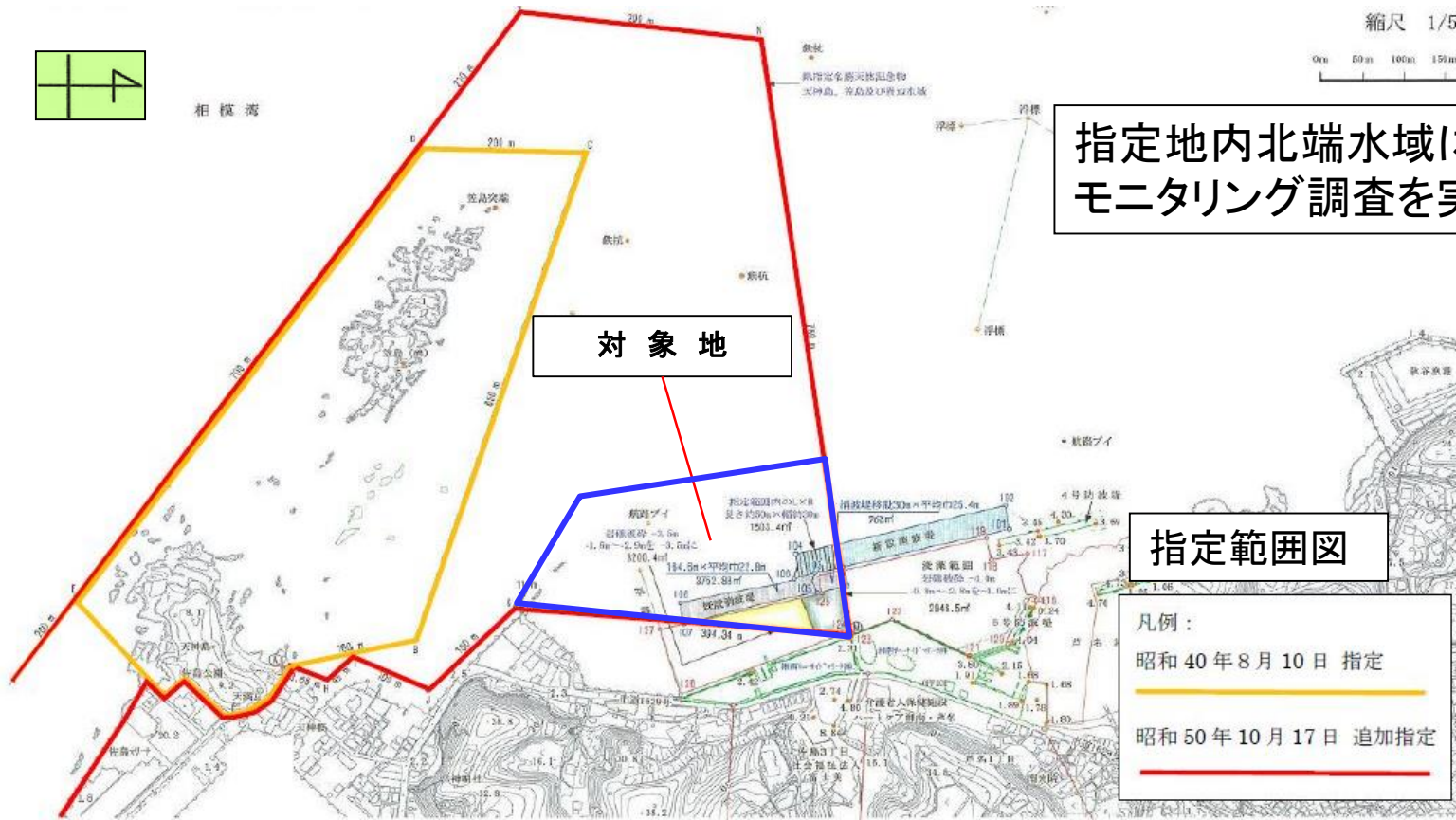



# ⑩ 天然記念物及び名勝「天神島、笠島及び周辺水域」 — モニタリング調査



相模湾

縮尺 1/500



指定地内北端水域にて  
モニタリング調査を実施する。

対象地

指定範囲図

凡例：  
 昭和 40 年 8 月 10 日 指定  
 昭和 50 年 10 月 17 日 追加指定

現況（底質・底生生物調査状況）



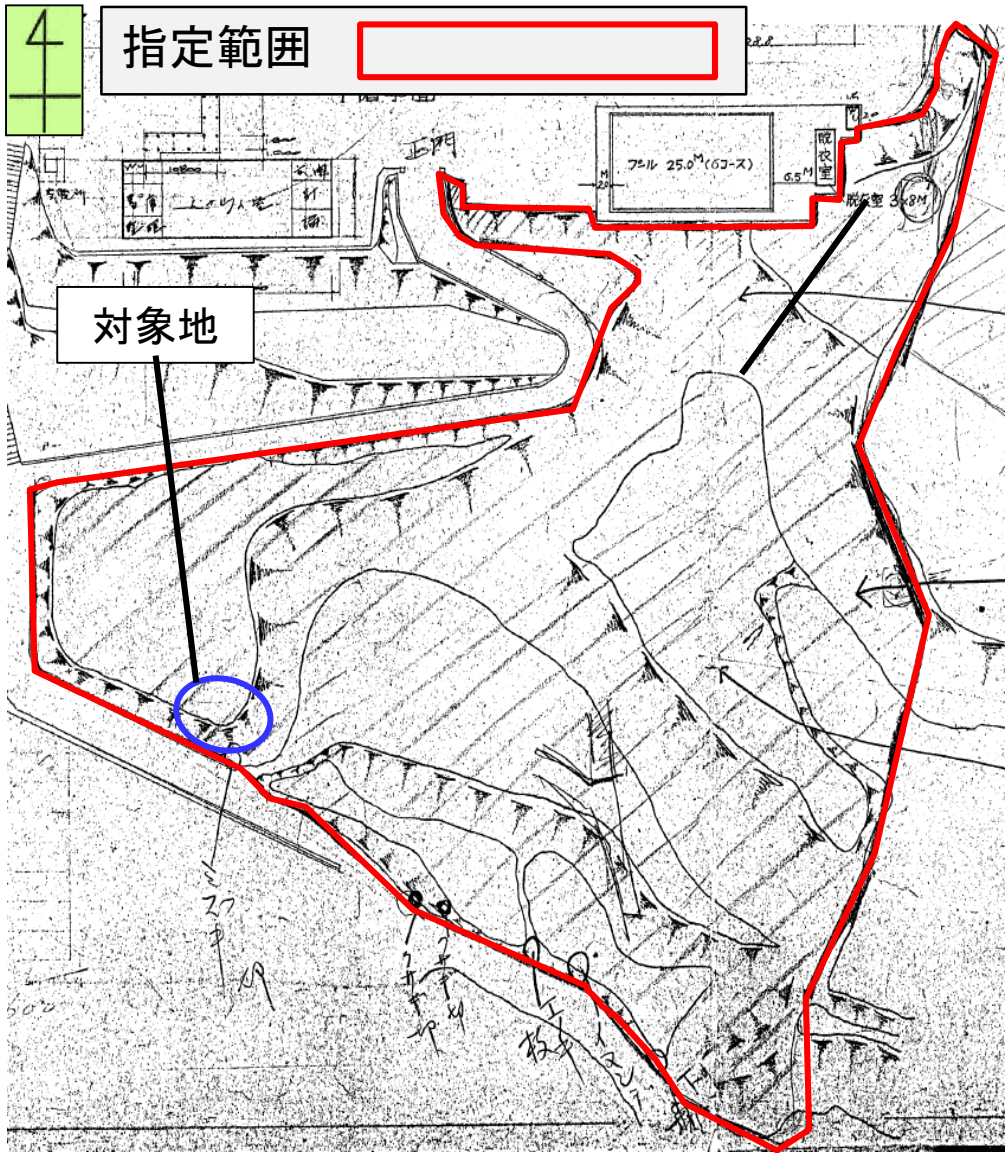
現況（海藻分布・魚類調査状況）





# ⑪ 天然記念物「神奈川県立小田高等学校の樹叢」 — 枝打ち

電柱建替工事に伴う  
枝葉の枝打ち



現況

