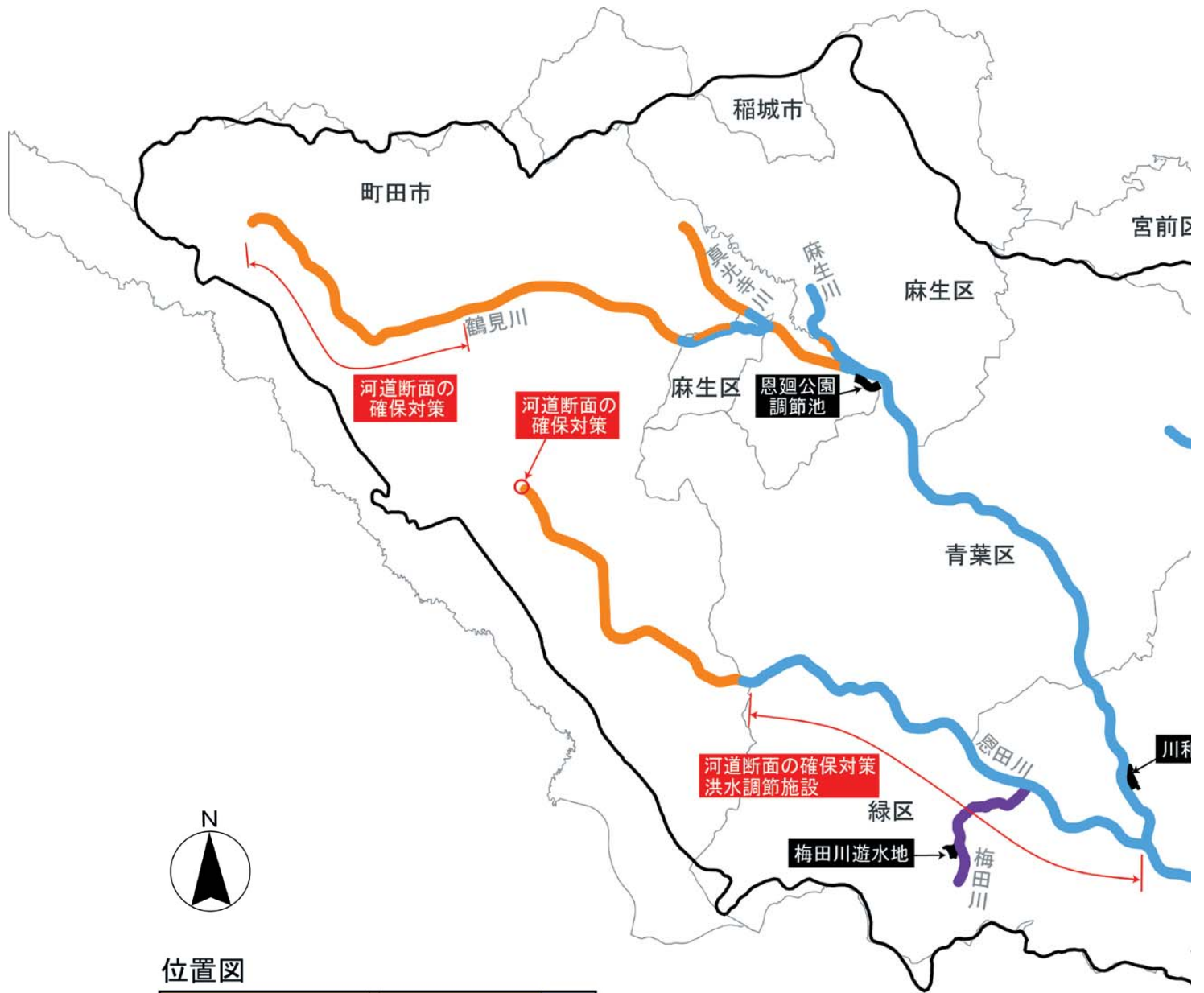


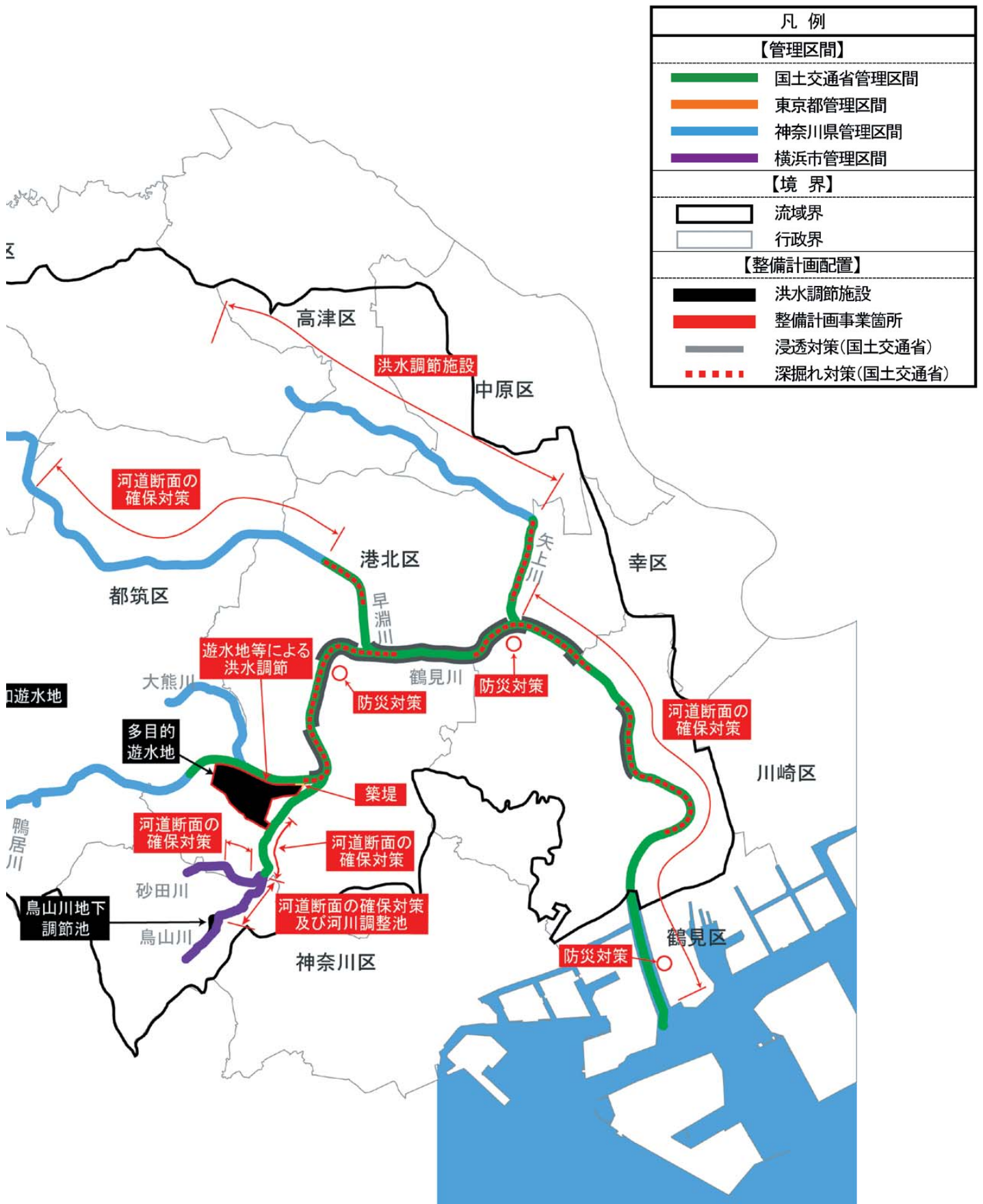
鶴見川水系河川整備計画 附図

附図I 鶴見川水系河川整備計画配置全体整備図（治水）

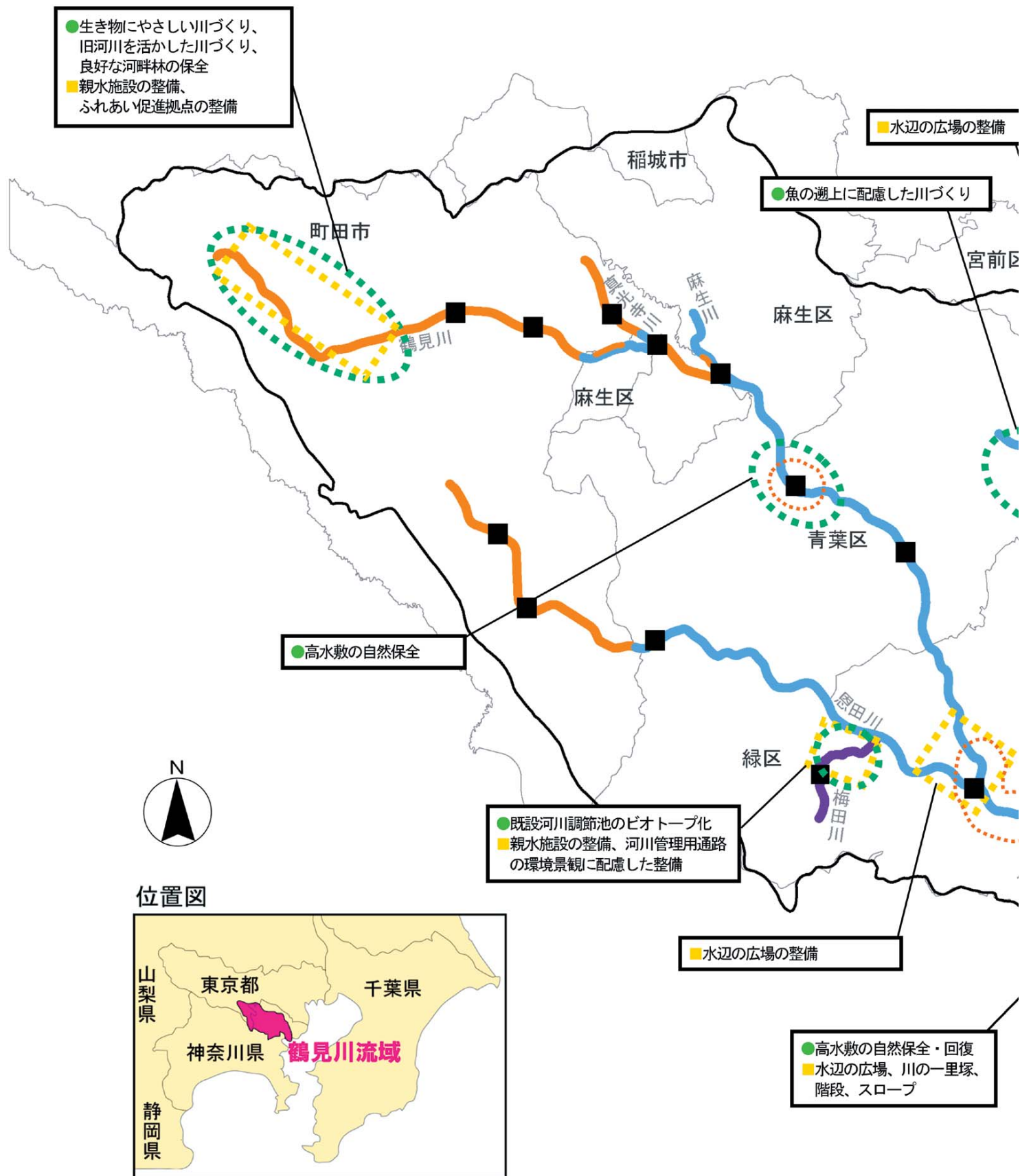


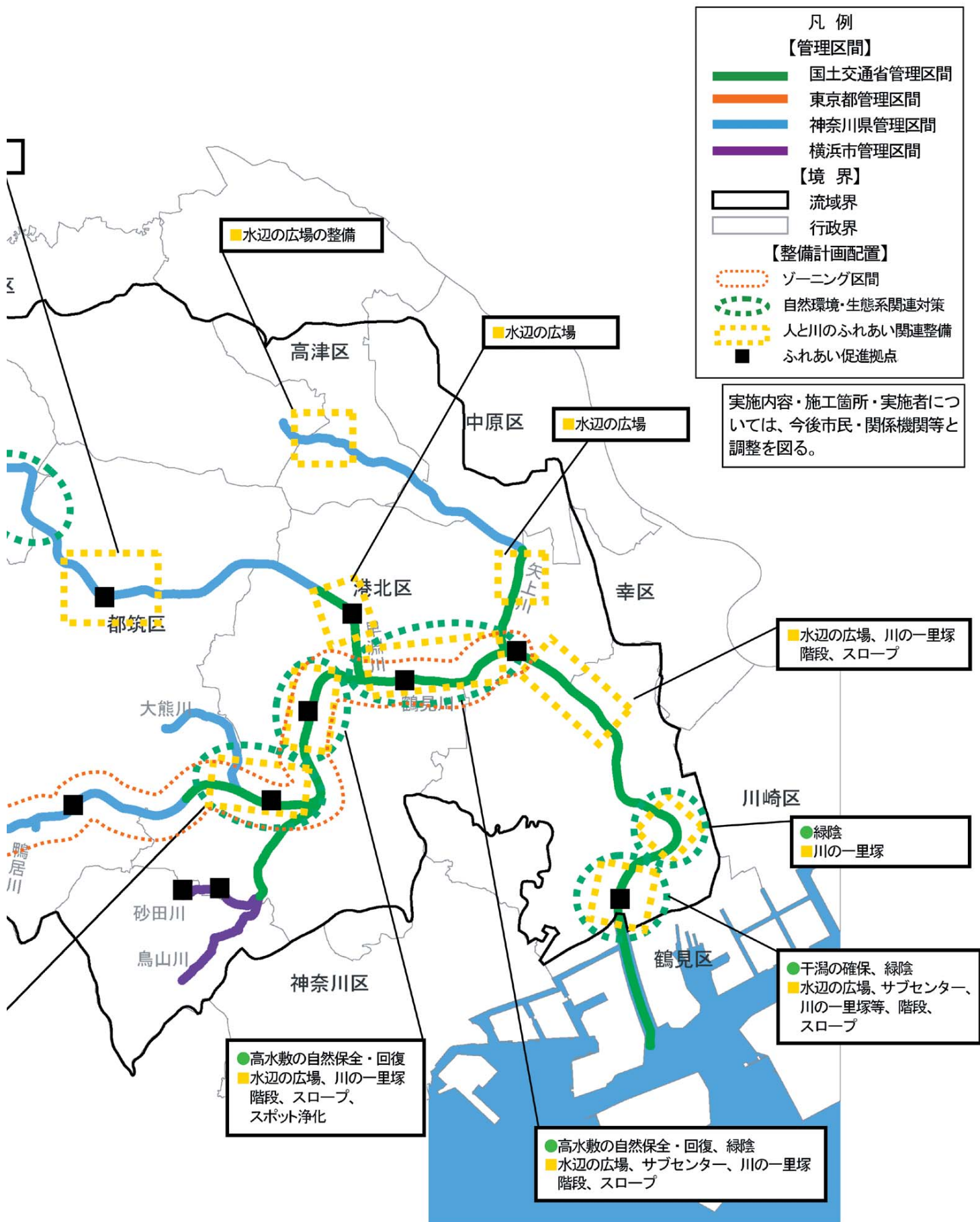
位置図



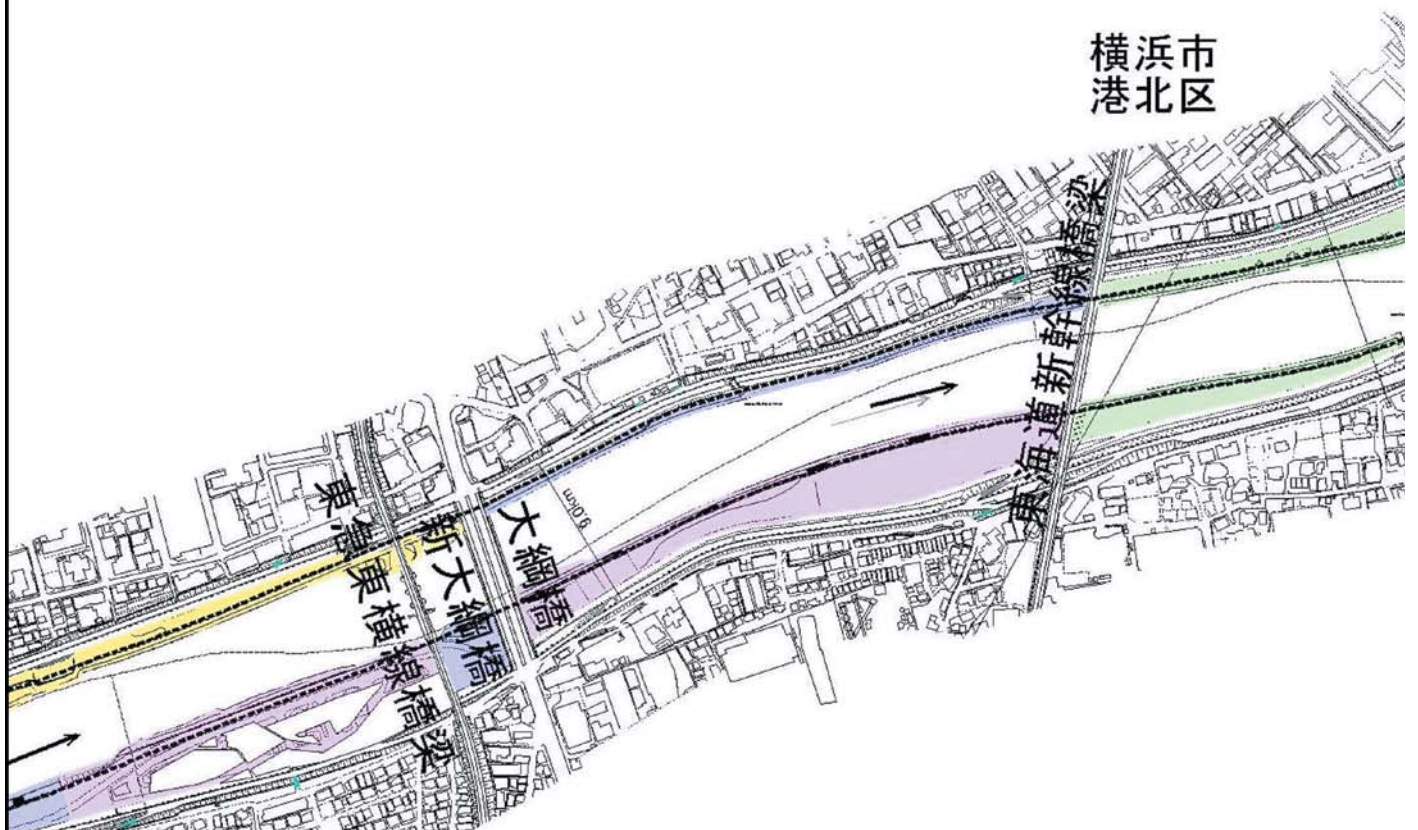


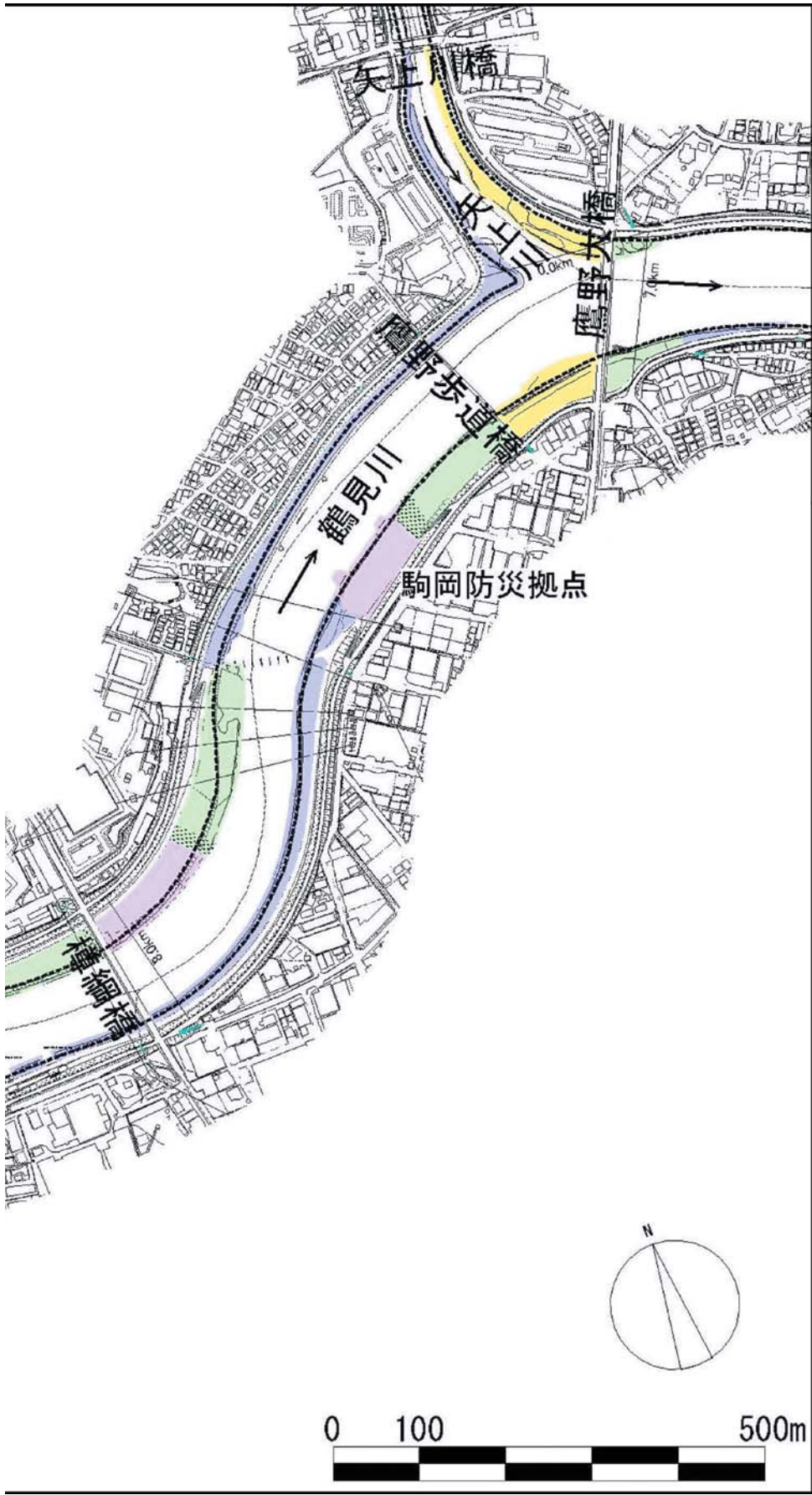
附図II 鶴見川水系河川整備計画配置全体整備図（環境）





附図III ゾーニング図1/6





- 凡 例
- : 既設低水護岸
 - - -: 低水護岸未施工
 - : 自然保全・回復ゾーン
 - : 自然利用ゾーン
 - : 広場利用ゾーン
 - : 半自然地ゾーン

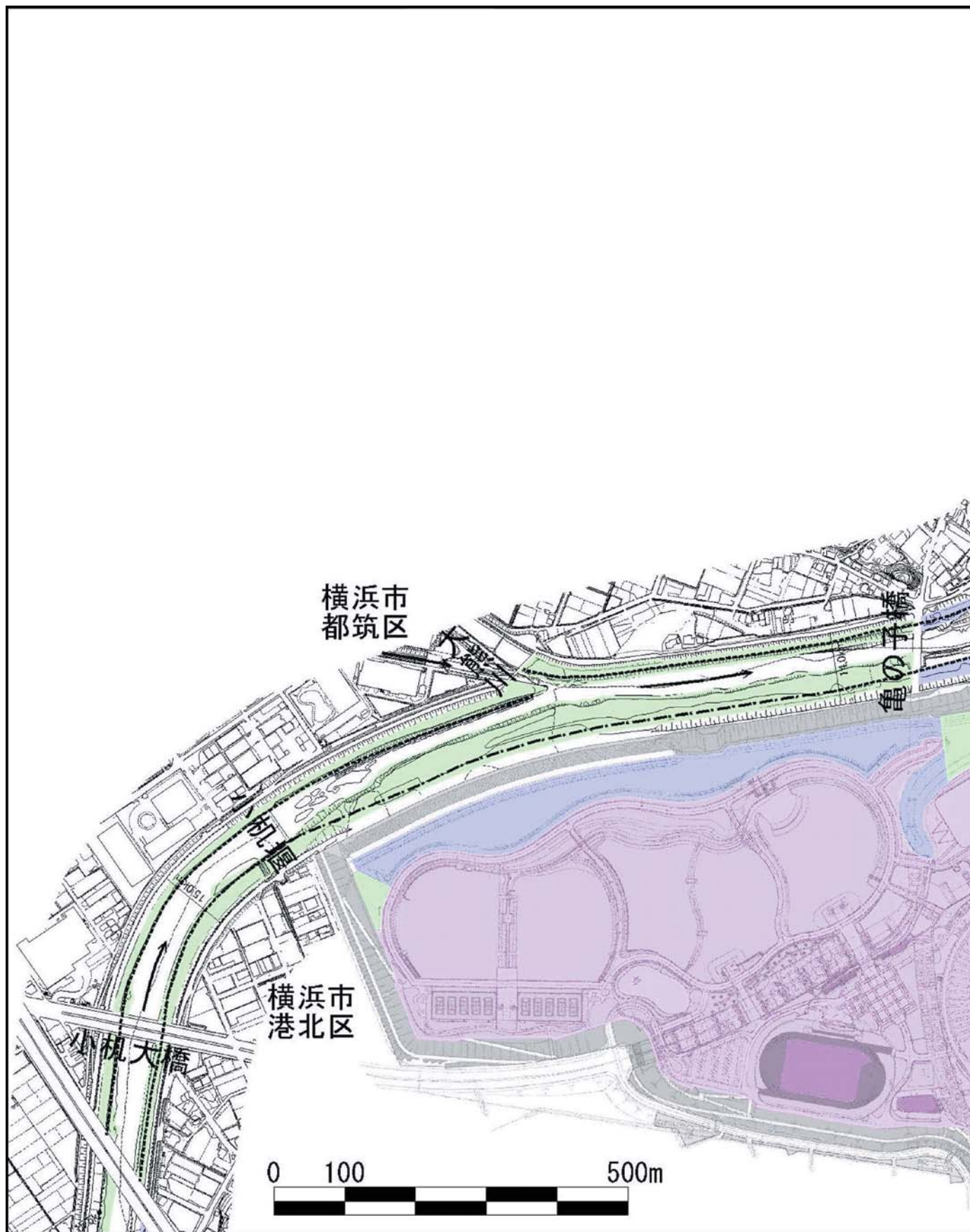
附図IV ゾーニング図2/6

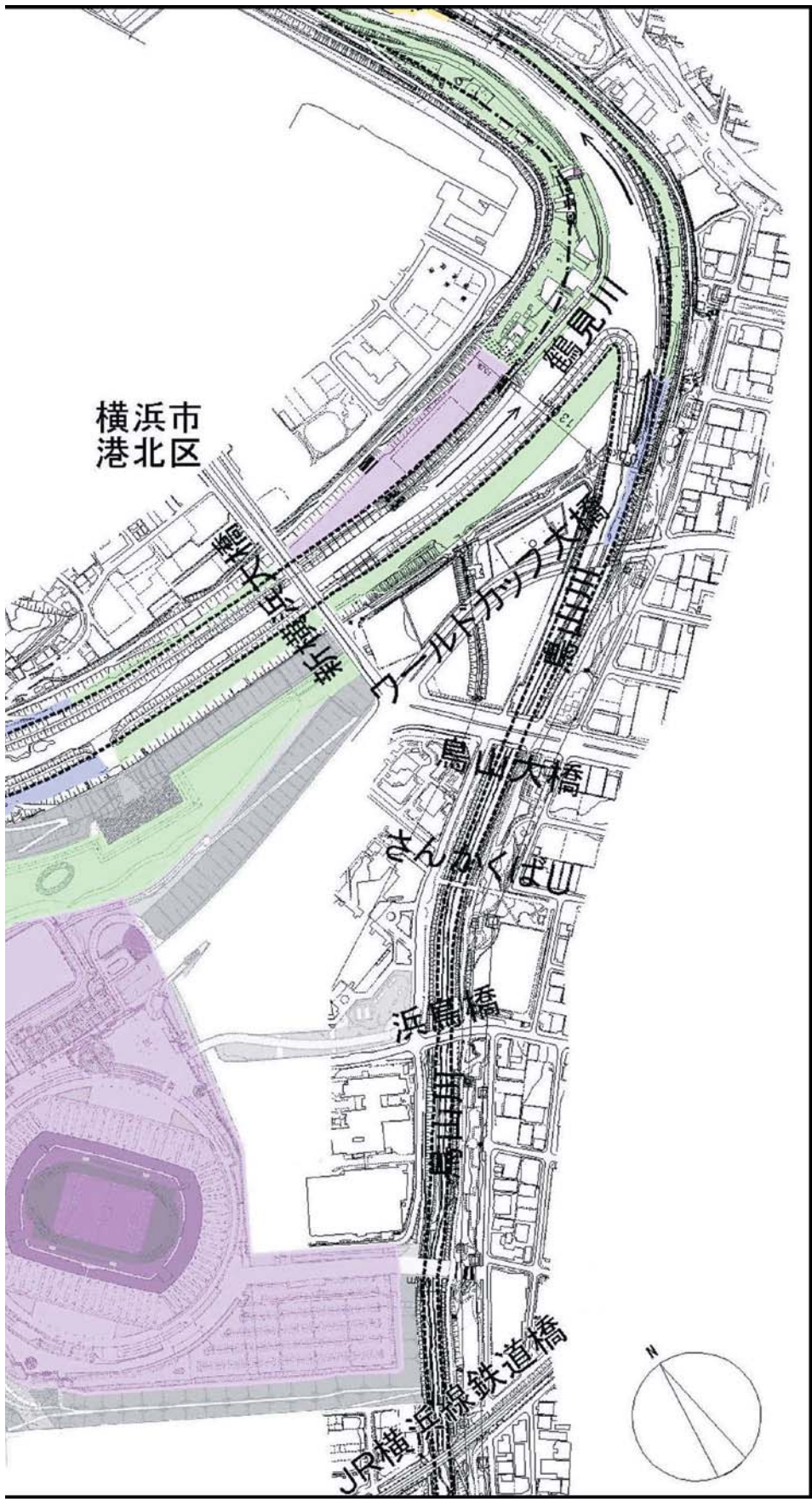




- 凡 例
- : 既設低水護岸
 - - -: 低水護岸未施工
 - : 自然保全・回復ゾーン
 - : 自然利用ゾーン
 - : 広場利用ゾーン
 - : 半自然地ゾーン

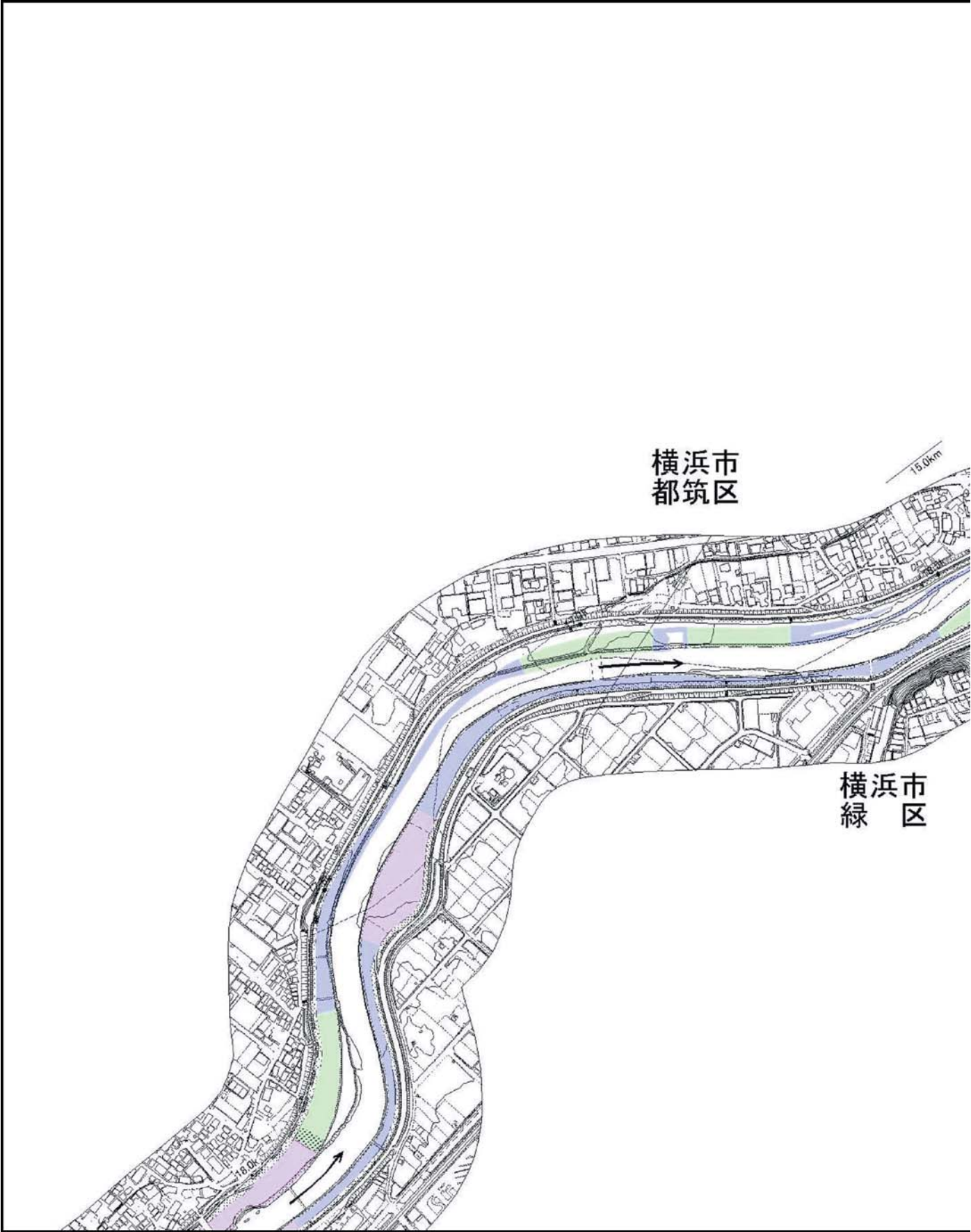
附図V ゾーニング図3/6

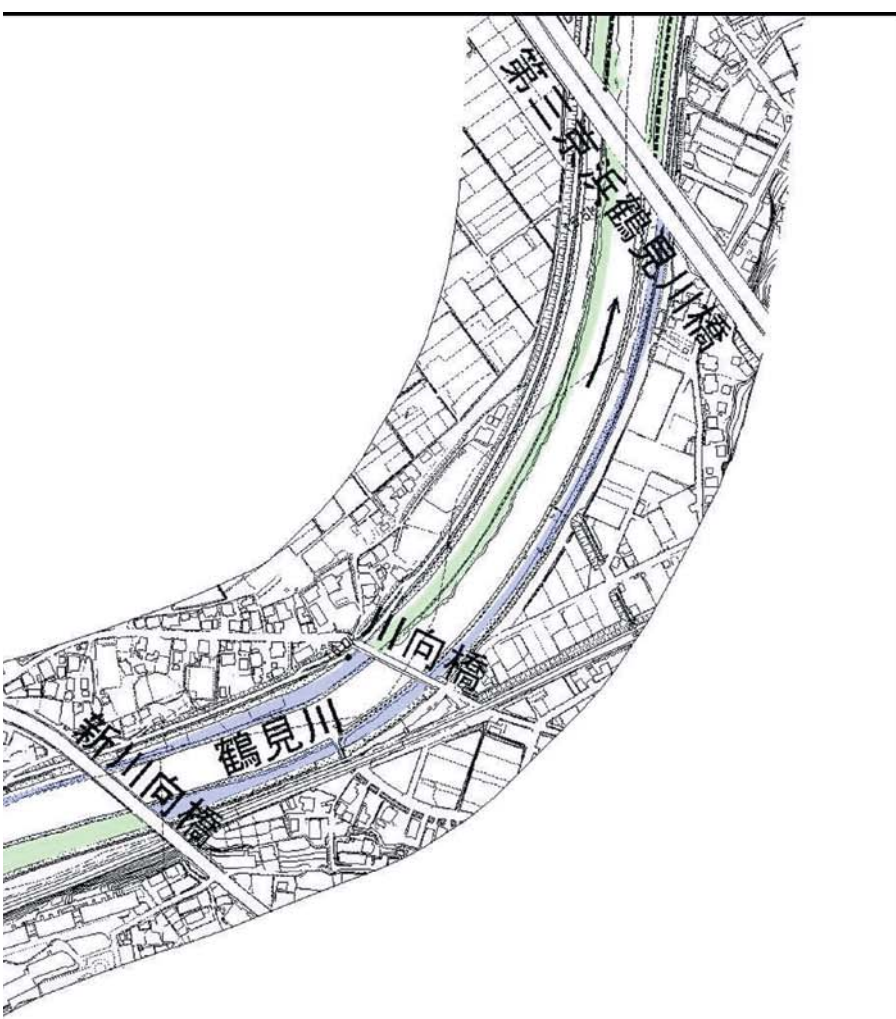




- 凡 例
- : 既設低水護岸
 - : 低水護岸未施工
 - : 自然保全・回復ゾーン
 - : 自然利用ゾーン
 - : 広場利用ゾーン
 - : 半自然地ゾーン

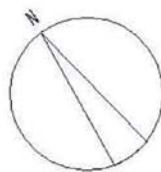
附図VI ゾーニング図4/6



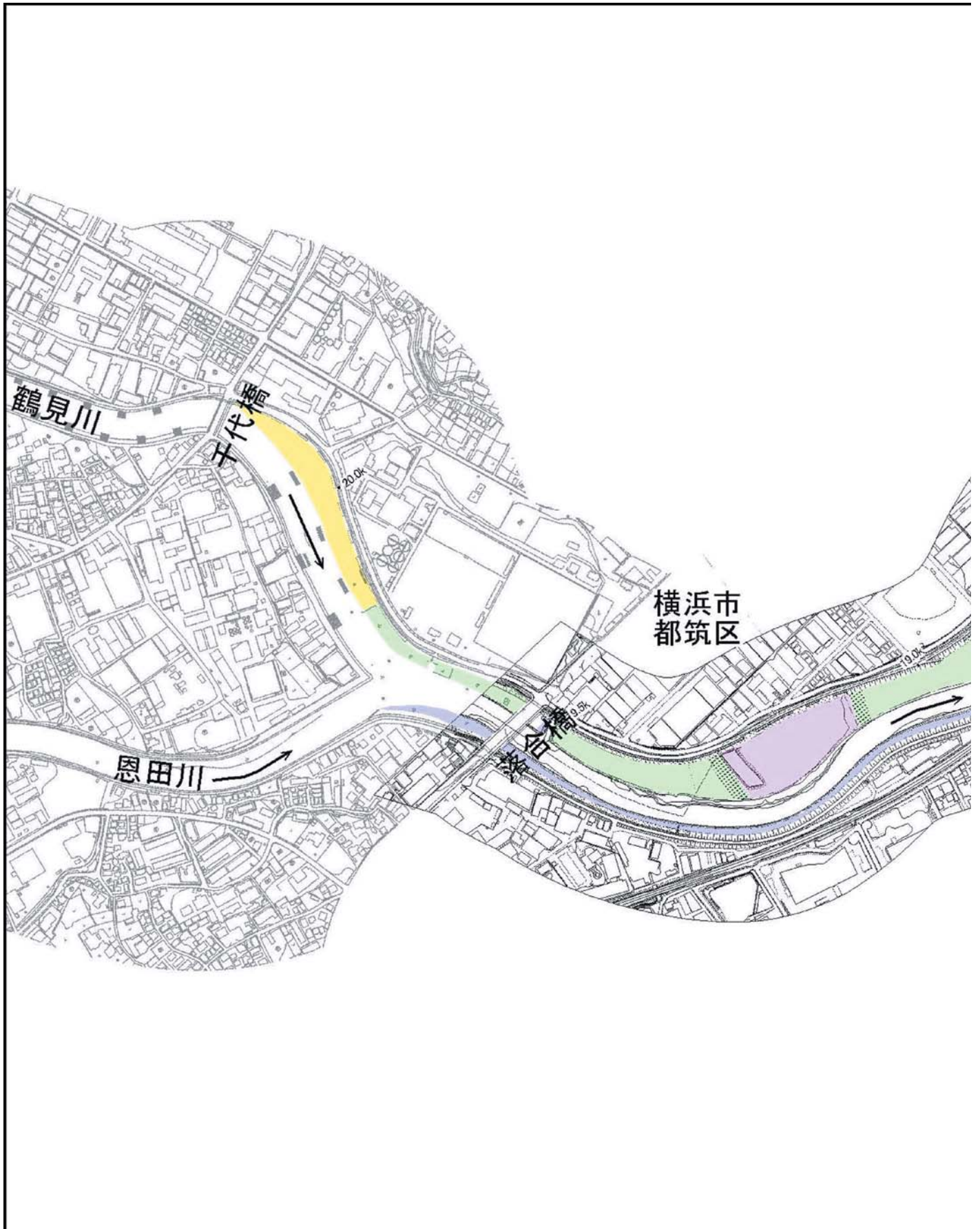


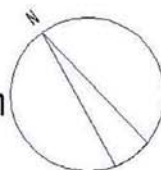
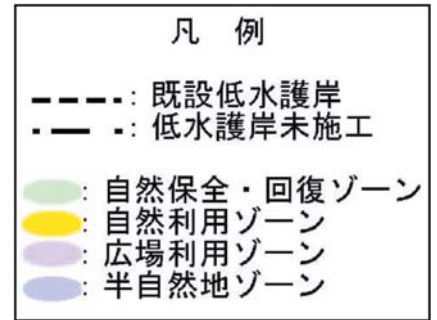
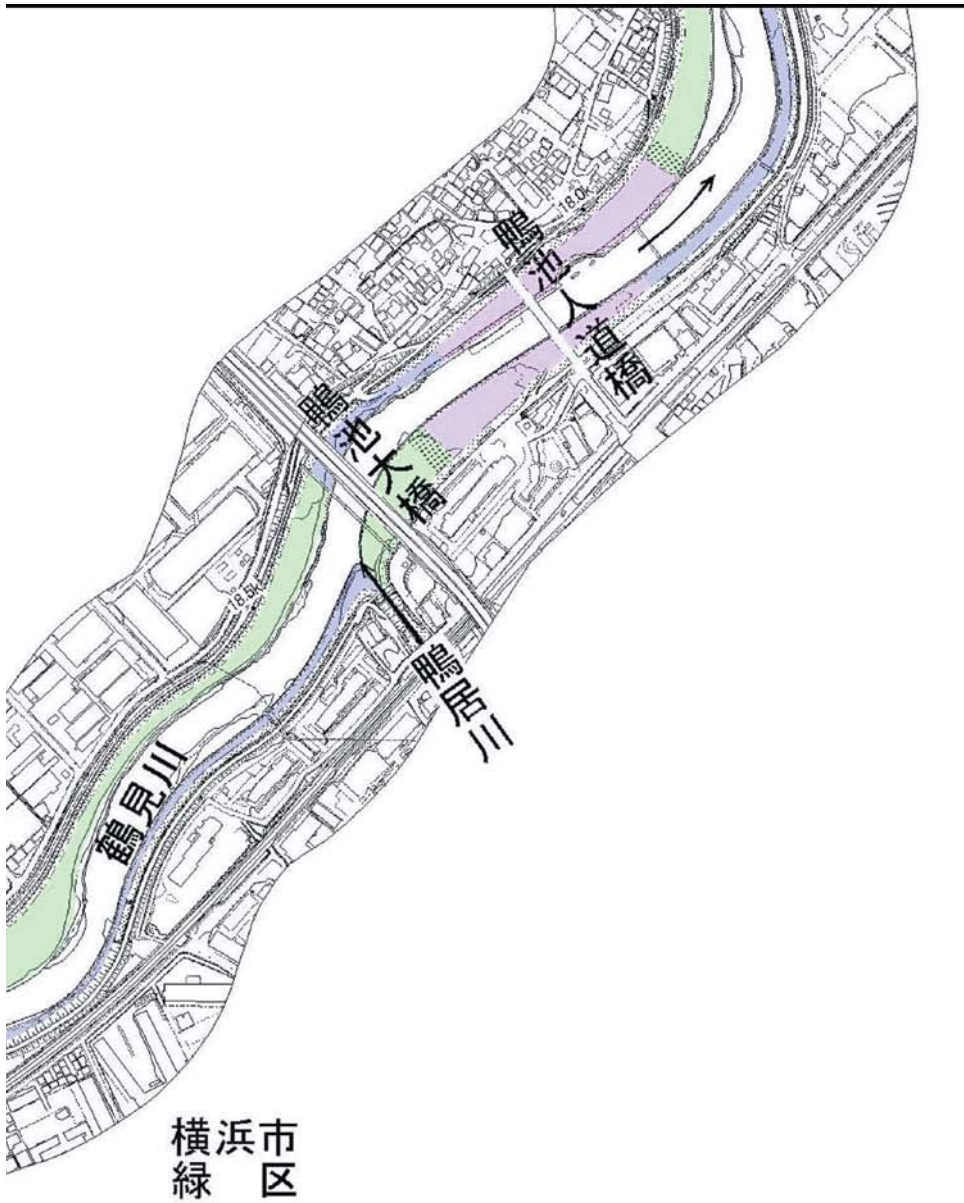
凡 例

- : 既設低水護岸
- - - - -: 低水護岸未施工
- : 自然保全・回復ゾーン
- : 自然利用ゾーン
- : 広場利用ゾーン
- : 半自然地ゾーン

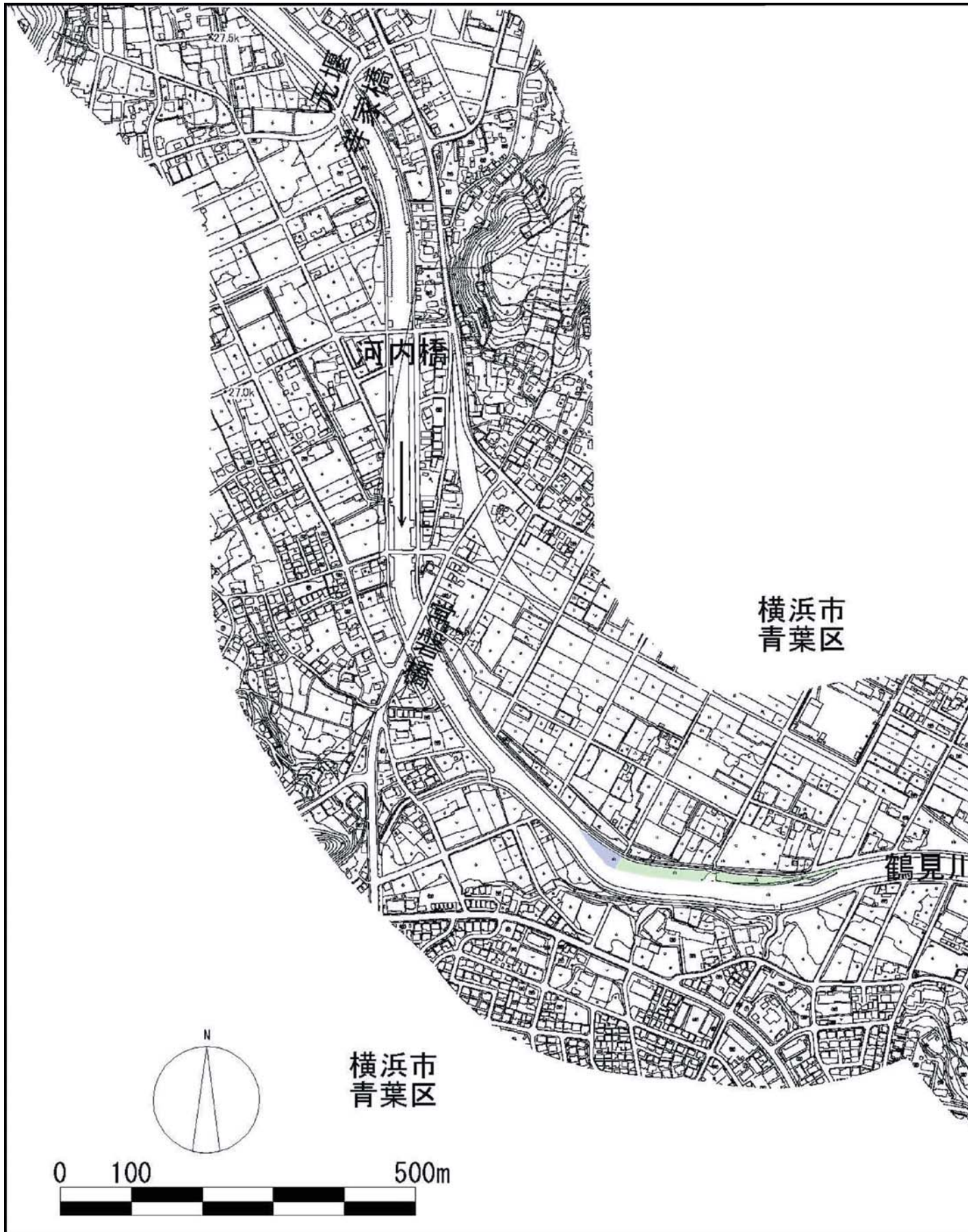


附図VII ゾーニング図5/6





附図VIII ゾーニング図6/6



凡 例

-----: 既設低水護岸
- - - - -: 低水護岸未施工

- : 自然保全・回復ゾーン
- : 自然利用ゾーン
- : 広場利用ゾーン
- : 半自然地ゾーン

