

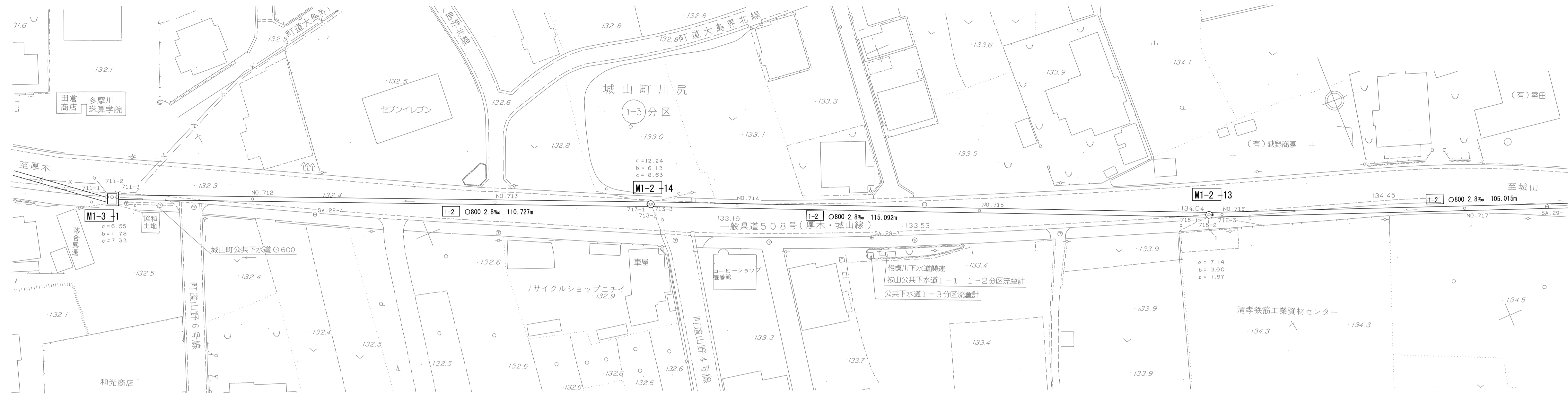

# 相模川流域下水道台帳

## 施設平面縦断面図 ( 図面番号 126 )

126 127

幹線名 左岸幹線

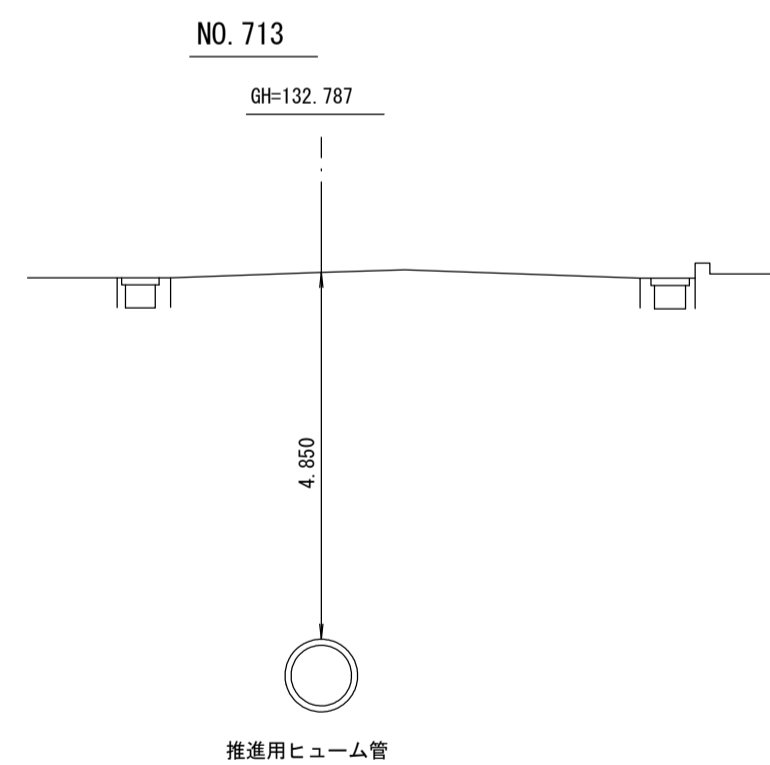
1 : 500



座標リスト

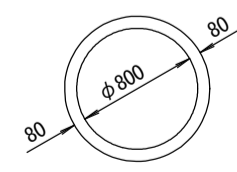
点名	X	Y
711-1	-45932.038	-46841.624
711-2	-45931.647	-46842.544
711-3	-45931.256	-46843.464
NO. 712	-45920.342	-46869.150
NO. 713	-45900.789	-46915.168
713-1	-45888.424	-46944.270
713-2	-45888.189	-46944.822
713-3	-45887.951	-46945.373
NO. 714	-45881.140	-46961.146
NO. 715	-45861.319	-47007.049
715-1	-45842.801	-47049.933
715-2	-45842.563	-47050.484
715-3	-45842.350	-47051.045
NO. 716	-45841.610	-47052.998
NO. 717	-45823.882	-47099.750

横断面図 S=1:100

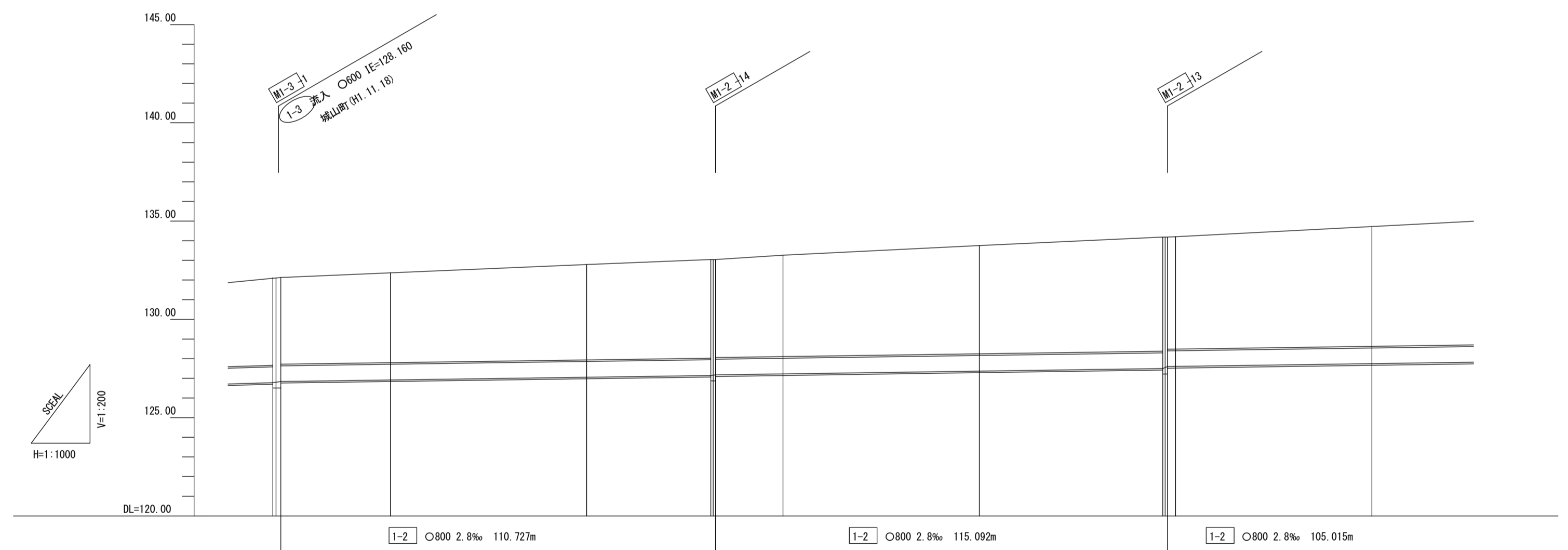


管渠構造図 S=1:50

A



推進用ヒューム管

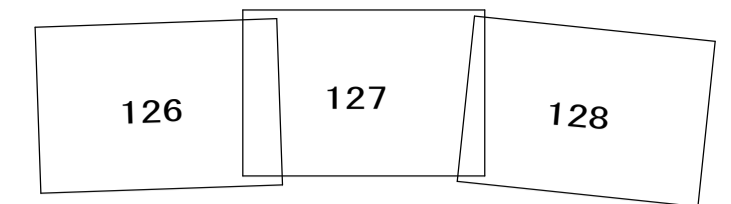


施工区	1-2-6区 227.819m					
占用区間	借 55 一般県道508号(厚木・城山線)					
管渠構造	A					
土盛り	4.574	4.850	5.100	5.509	5.717	6.095
地盤高	132.132 132.132 132.132	132.370	132.787	133.040 133.040 133.040	133.264	133.754
管底高	126.788 126.788 126.838	126.916	127.057	127.146 127.148 127.176	127.224	127.385
追加距離	35570.892 35571.092 35572.092	35600.000	35650.000	35681.619 35682.219 35682.819	35700.000	35750.000
区間距離	0.000 1.000 1.000	27.808	50.000	31.619 0.600 0.600	17.181	50.000
測点	711-1 711-2 711-3	No. 712	No. 713	713-1 713-2 713-3	No. 714	No. 715  715-1 715-2 715-3 No. 716

地形図  
作成  
年月  
平成  
9  
年  
3  
月  
調整  
年月  
平成  
年  
月  
ページ  
9

# 相模川流域下水道台帳

## 施設平面縦断図 ( 図面番号 127 )

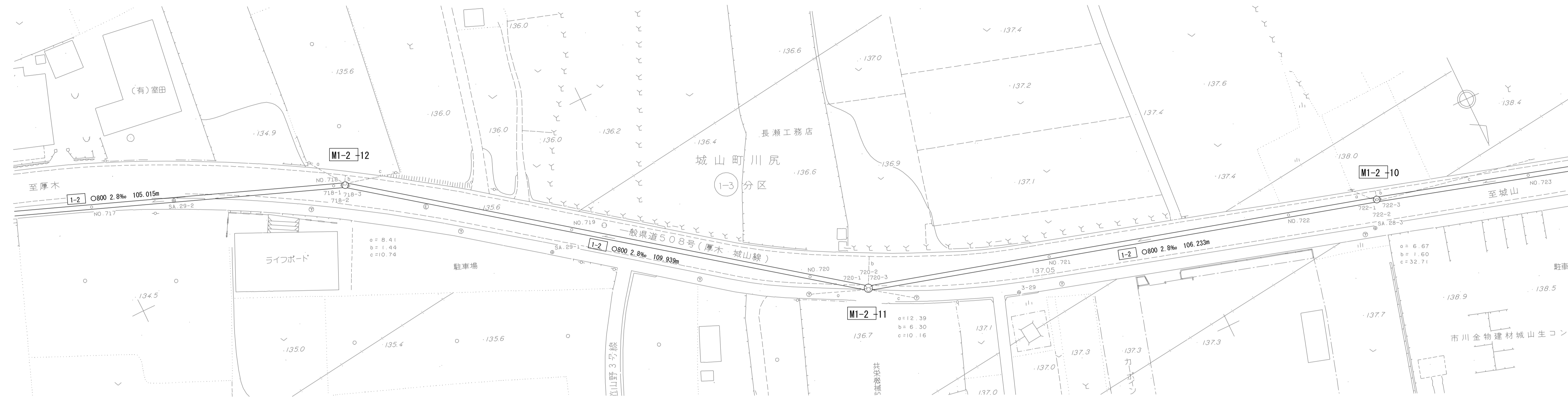


幹線名 左岸 幹線

1 : 500

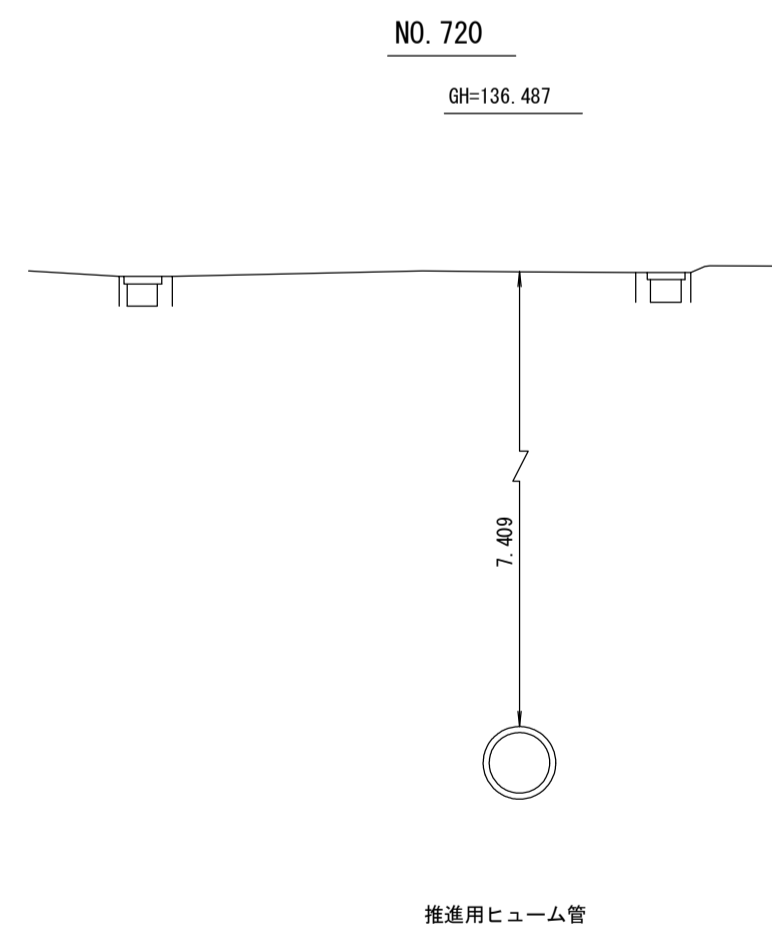


財産区分コード	大分類	中分類	小分類	整理番号
GA	管渠施設	管渠	第1-2-5工区 第1-2-4	94.95

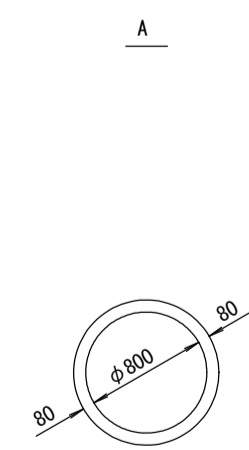


点名	X	Y
NO. 717	-45823.882	-47099.750
NO. 718	-45806.154	-47146.502
718-1	-45805.542	-47148.115
718-2	-45805.329	-47148.676
718-3	-45804.968	-47149.156
NO. 719	-45776.679	-47186.781
NO. 720	-45746.632	-47226.746
720-1	-45739.622	-47236.069
720-2	-45739.261	-47236.549
720-3	-45739.097	-47237.126
NO. 721	-45728.930	-47272.842
NO. 722	-45715.242	-47320.932
722-1	-45710.342	-47338.146
722-2	-45710.178	-47338.723
722-3	-45710.005	-47339.298
NO. 723	-45701.109	-47368.891

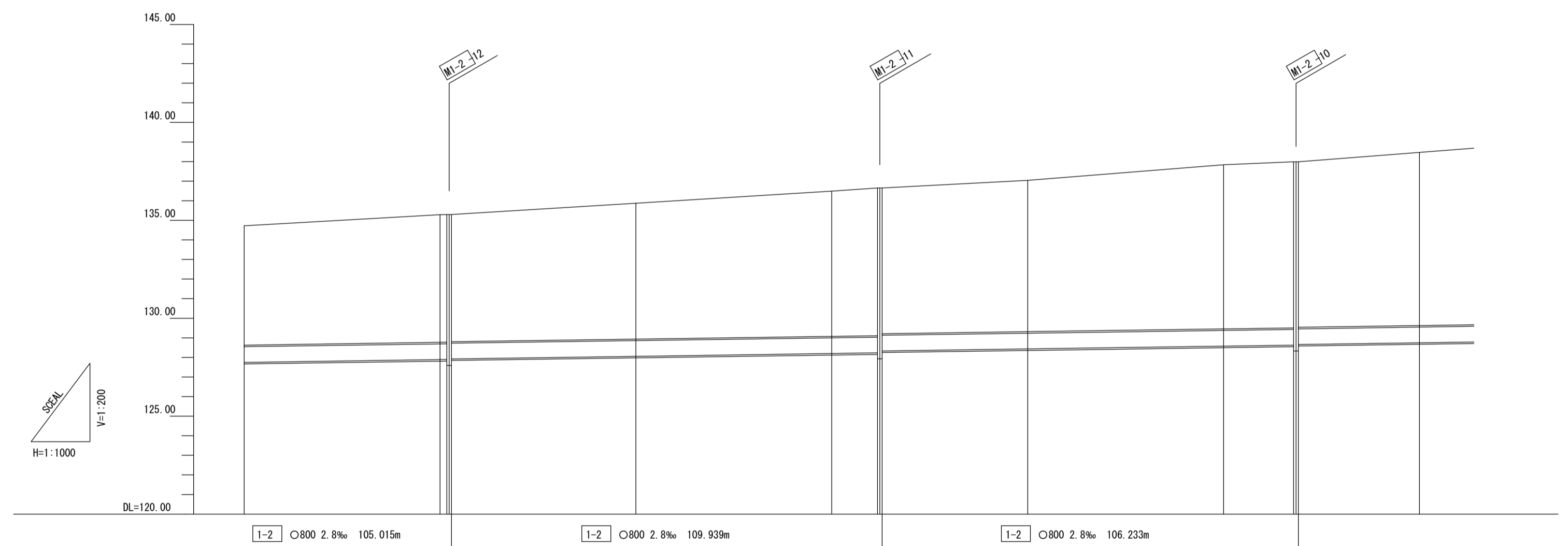
横断面 S=1:100



管渠構造図 S=1:50



推進用ヒューム管

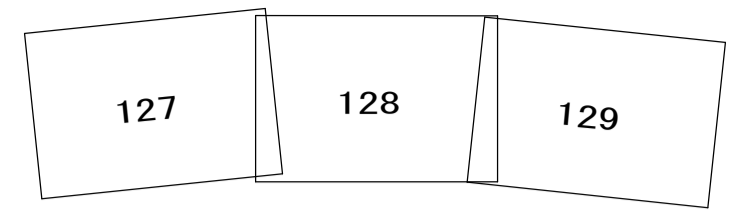


施工区	1-2-5工区 L=214.954m		1-2-4工区 L=313.273m					
占用区間	借 (55) 一般県道508号(厚木・城山線)							
管渠築造	A							
土被り	6.095	6.520	6.938	7.409	7.726	8.377	8.843	
地盤高	134.720	135.286 135.292 135.292	135.874	136.437	136.651 136.651 136.651	137.042	137.634 137.638 137.638	138.469
管底高	127.745	127.898 127.893 127.893	128.056	128.188	128.231 128.233 128.231	128.406	128.577 128.628 128.638	128.746
追加距離	35850.000	35900.000 35901.726 35902.326 35902.926	35950.000	36000.000	36011.665 36012.265 36012.865	36060.000	36117.898 36118.498 36119.098	36160.000
区間距離	50.000	50.000 1.726 0.600 0.600	47.074	50.000	11.665 0.600 0.600	37.135	50.000 17.898 0.600	30.902
測点	No. 717	No. 718 718-1 718-2 718-3	No. 719	No. 720 720-1 720-2 720-3	No. 721	No. 722 722-1 722-2 722-3	No. 723	

地形図  
作成  
年月  
平成  
9  
年  
3  
月  
調整  
年月  
平成  
年  
月  
ページ

# 相模川流域下水道台帳

## 施設平面縦断図 ( 図面番号 128 )

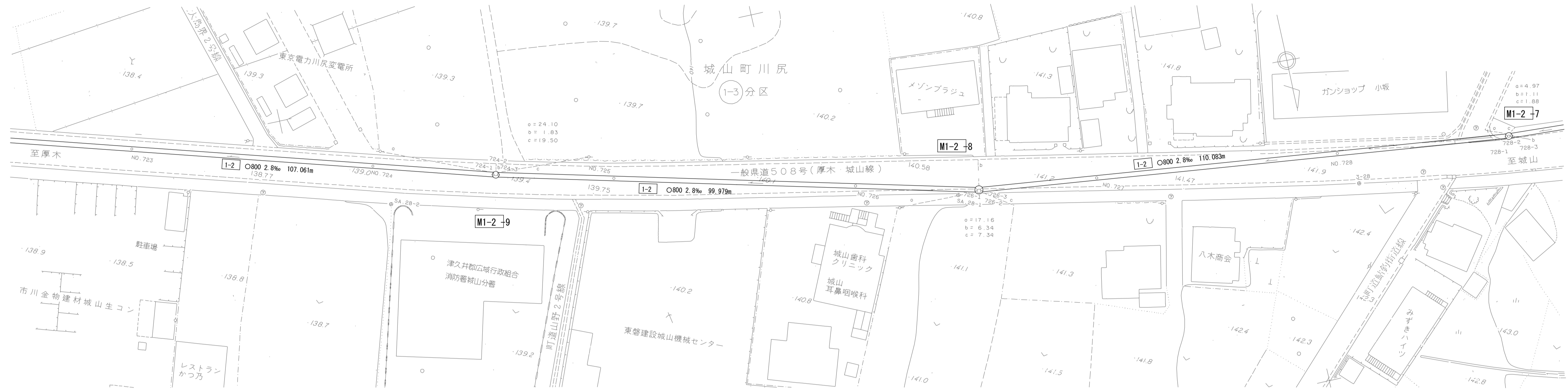


幹線名 左岸 幹線

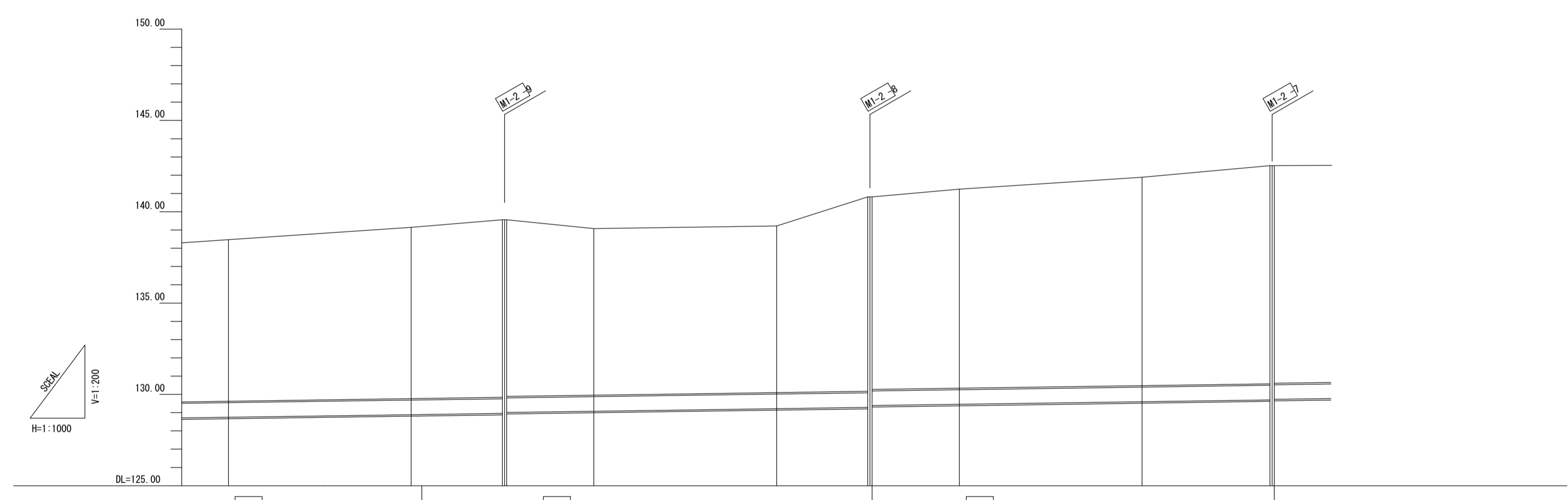
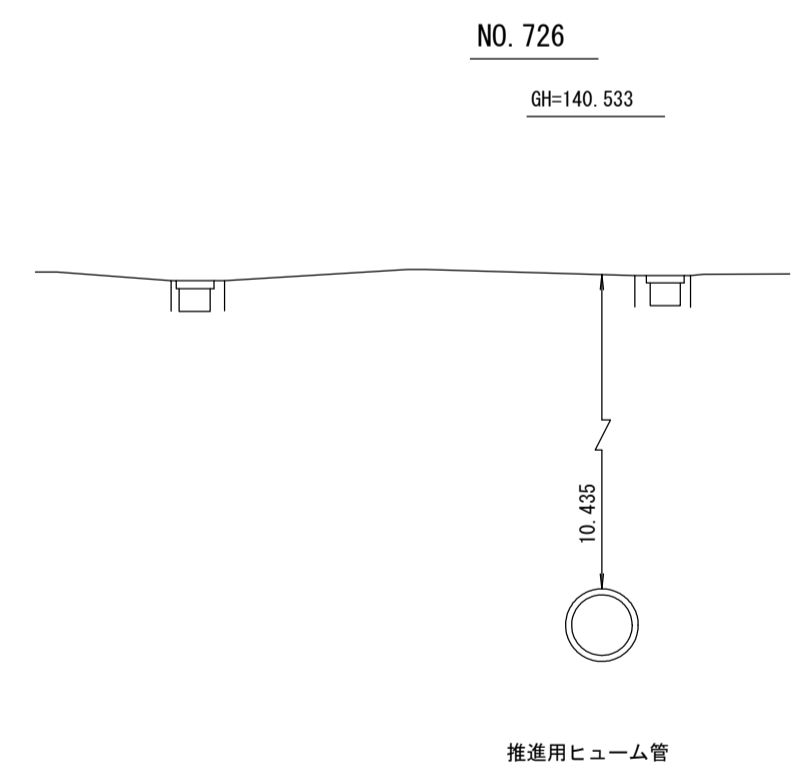
1 : 500



財産区分コード	大分類	中分類	小分類	整理番号
GA	管渠施設	管渠	第1-2-4工区 第1-2-3	95.96



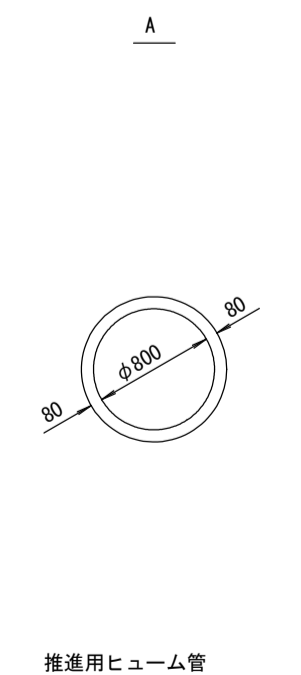
横断面図 S=1:100



座標リスト

点名	X	Y
NO. 723	-45701.109	-47368.891
NO. 724	-45686.714	-47416.774
724-1	-45679.529	-47440.677
724-2	-45679.356	-47441.252
724-3	-45679.206	-47441.833
NO. 725	-45673.237	-47464.915
NO. 726	-45660.719	-47513.322
726-1	-45654.475	-47537.466
726-2	-45654.325	-47538.047
726-3	-45654.253	-47538.643
NO. 727	-45651.386	-47562.332
NO. 728	-45645.377	-47611.969
728-1	-45641.169	-47646.736
728-2	-45641.097	-47647.332
728-3	-45641.062	-47647.931

管渠構造図 S=1:50

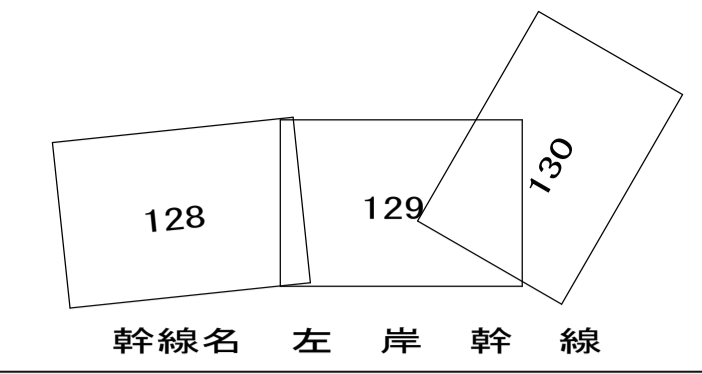


施工区	1-2-4工区 L=313.273m				1-2-3工区 L=189.285m			
占用区間	借 55 一般県道508号(厚木・城山線)				借 55 一般県道508号(厚木・城山線)			
管渠構造	A							
土被り	6.843	0.376		0.908	10.435		10.804	11.413
地盤高	138.469	139.144	139.560 139.560 139.560	139.864	140.533	140.812 140.812 140.812	141.239	141.889 142.525 142.525
管底高	128.746	128.888	128.938 128.960 129.008	129.076	129.218	129.288 129.300 129.388	129.455	129.696 129.725 129.725
追加距離	36150.000	36300.000	36224.859 36225.559 36226.159	36350.000	36300.000	36324.838 36325.538 36326.138	36350.000	36485.021 36485.721 36486.321
区間距離	30.992	50.000	24.859 0.600	23.841	50.000	24.838 0.600	23.862	50.000 35.021 0.600
測点	No. 723	No. 724	724-1 724-2 724-3	No. 725	No. 726	726-1 726-2 726-3	No. 727	No. 728 728-1 728-2 728-3

地形図  
作成  
年月  
平成  
9  
年  
3  
月  
調整  
年月  
平成  
年  
月  
ページ

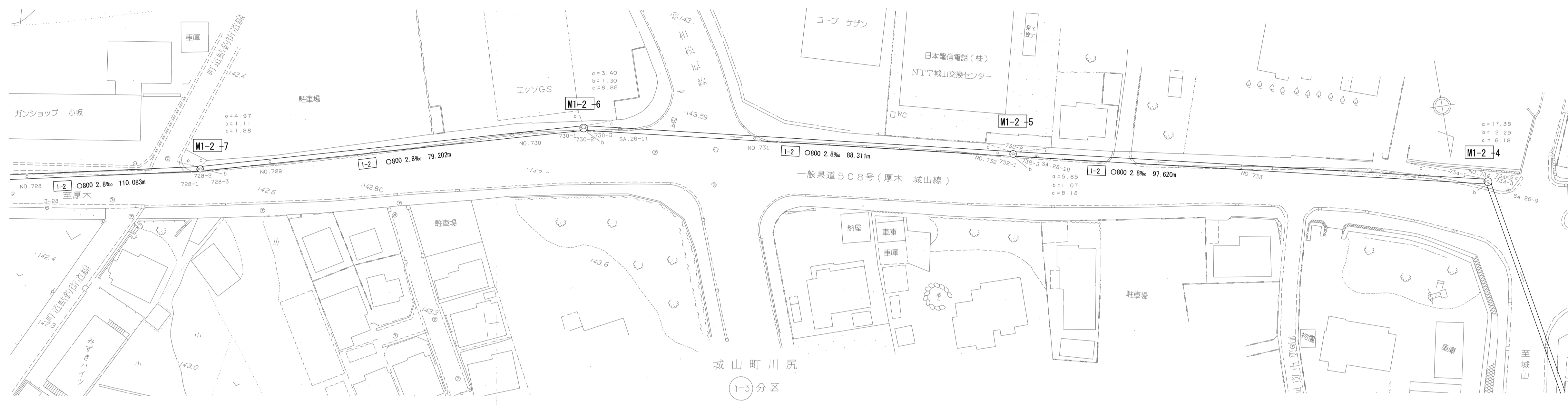

# 相模川流域下水道台帳

## 施設平面縦断図 ( 図面番号 129 )



幹線名 左岸幹線

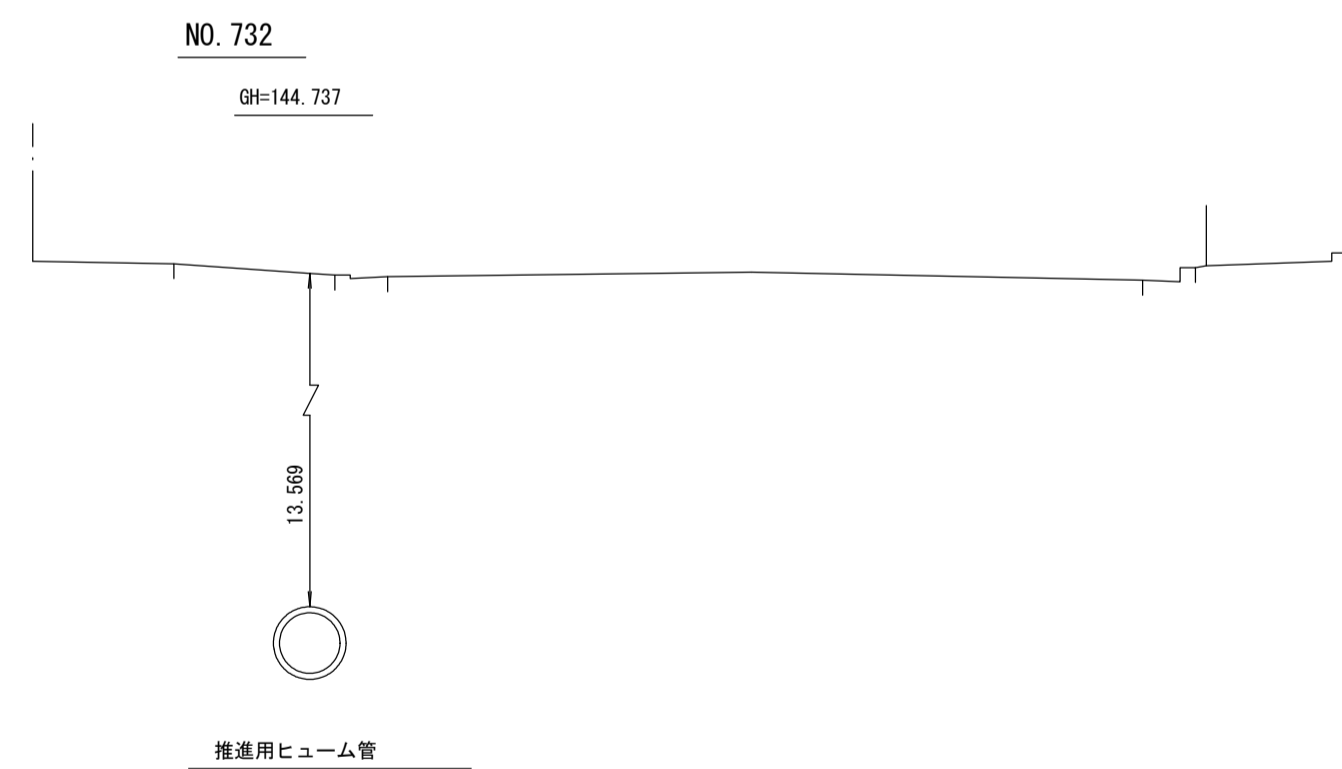
1 : 500



座標リスト

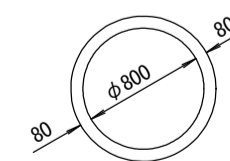
点名	X	Y
NO. 728	-45645.377	-47611.969
728-1	-45641.169	-47646.736
728-2	-45641.097	-47647.332
728-3	-45641.062	-47647.931
NO. 729	-45640.255	-47661.686
NO. 730	-45637.328	-47711.601
730-1	-45636.495	-47725.799
730-2	-45636.460	-47726.398
730-3	-45636.326	-47726.983
NO. 731	-45628.618	-47760.690
NO. 732	-45617.473	-47809.432
732-1	-45616.908	-47811.902
732-2	-45616.774	-47812.487
732-3	-45616.641	-47813.072
NO. 733	-45606.377	-47858.185
NO. 734	-45595.285	-47906.939
734-1	-45595.284	-47906.944
734-2	-45595.118	-47907.675
734-3	-45594.380	-47907.806

横断図 S=1:100

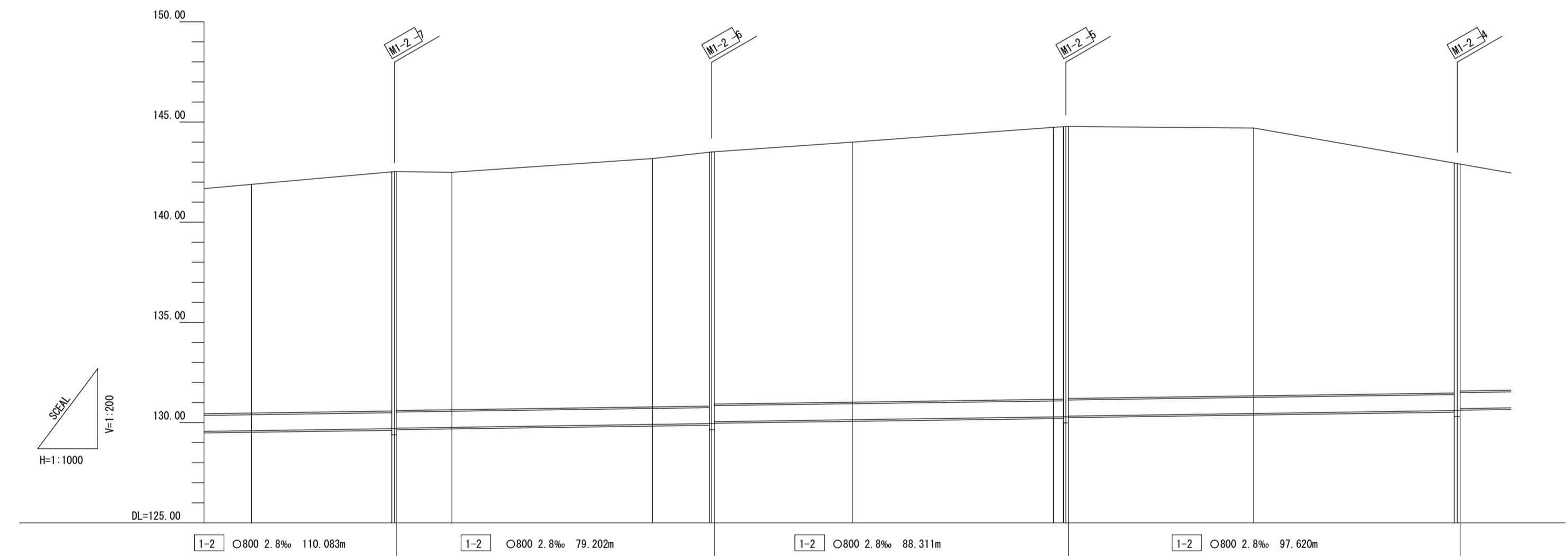


管渠構造図 S=1:50

A



推進用ヒューム管



施工区	1-2-3工区 L=189.285m				1-2-2工区 L=186.081m			
	借 56 一般県道508号(厚木・城山線)							
管渠構造	借 57 一般県道508号(厚木・城山線)							
土 被 り	11.413		11.843	12.390	12.971	13.569	13.364	11.423
地 盤 高	141.889	142.525	142.525	143.177	143.997	144.737	144.701	142.903
管 底 高	129.596	129.696	129.696	129.907	130.146	130.288	130.457	130.600
追加距離	36400.000	36435.021	36435.021	36450.000	36500.000	36600.534	36650.000	36700.000
区間距離	50.000	35.021	0.000	50.000	34.577	2.534	46.266	50.000
測 点	NO. 728	728-1	728-2	NO. 729	NO. 730	730-1	NO. 731	NO. 734

地形図  
作成  
年月  
  
平成  
9  
年  
3  
月  
  
調 整  
年月  
  
平成  
年  
月  
  
ページ

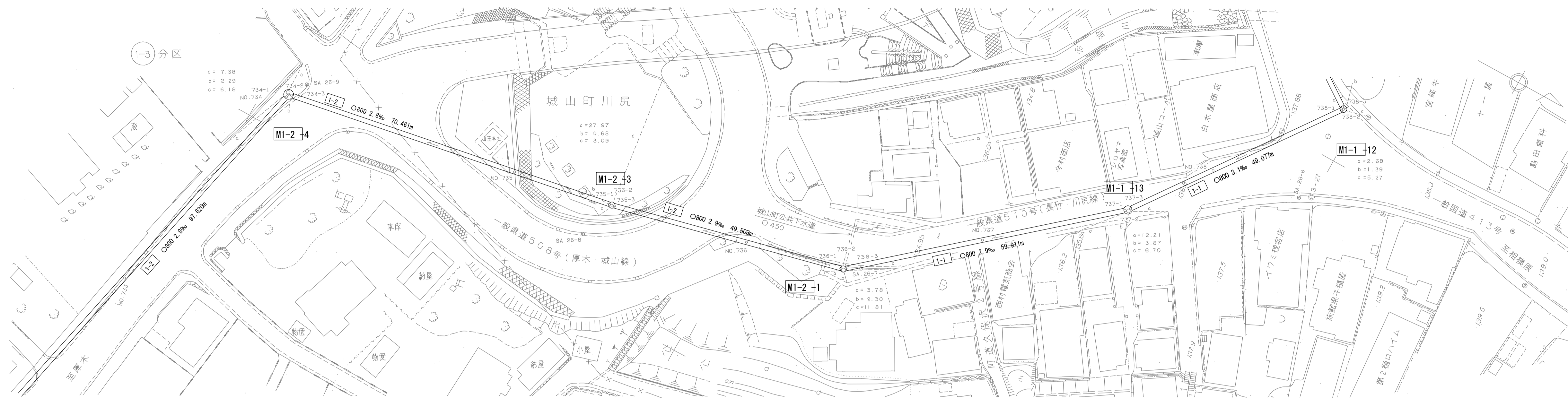
# 相模川流域下水道台帳

## 施設平面縦断面図 ( 図面番号 130 )

財産区分コード	大分類	中分類	小分類	整理番号
GA	管渠施設	管渠	1-2-2 1-2-1 第1-1-6工区 1-1-5	97.98.99

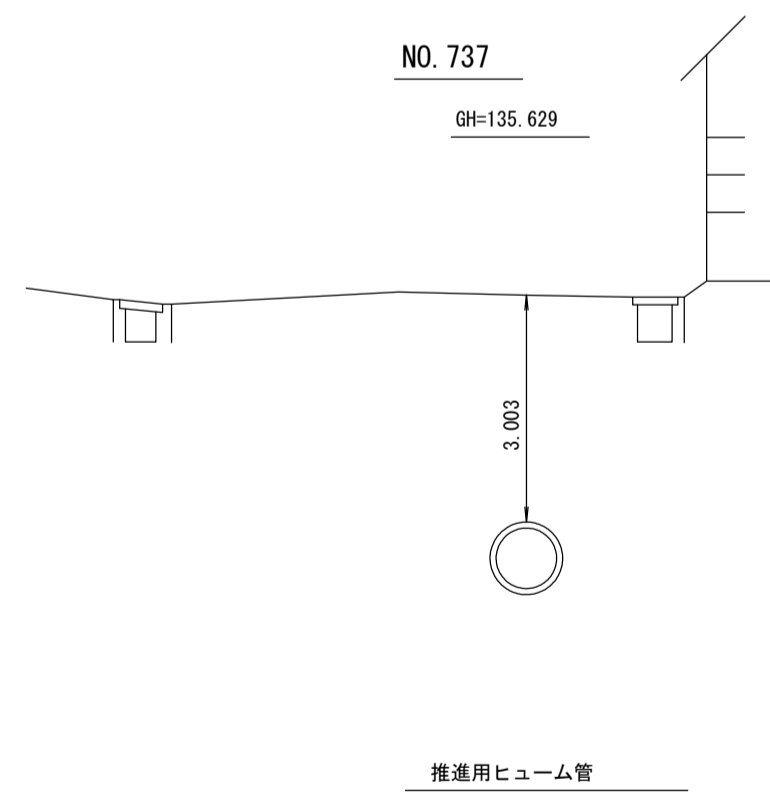
幹線名 左岸幹線

1 : 500

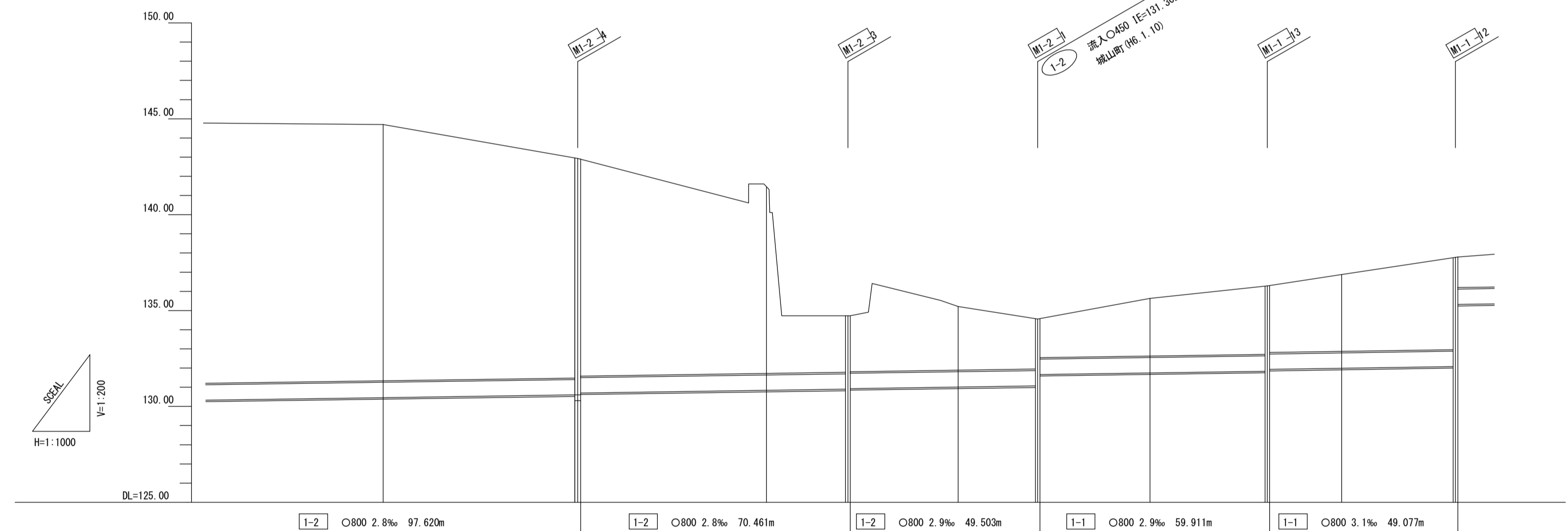
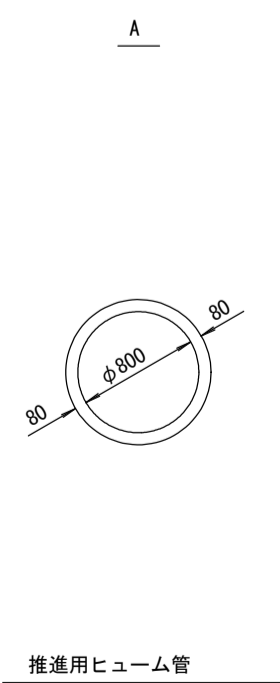


点名	X	Y
NO. 733	-45606.377	-47858.185
NO. 734	-45595.285	-47906.939
734-1	-45595.284	-47906.944
734-2	-45595.118	-47907.675
734-3	-45594.380	-47907.806
NO. 735	-45546.628	-47916.270
735-1	-45526.330	-47919.868
735-2	-45525.739	-47919.973
735-3	-45525.156	-47920.113
NO. 736	-45497.752	-47926.705
736-1	-45478.192	-47931.411
736-2	-45477.609	-47931.551
736-3	-45477.154	-47931.943
NO. 737	-45455.428	-47950.667
737-1	-45432.681	-47970.270
737-2	-45432.226	-47970.662
737-3	-45431.874	-47971.148
NO. 738	-45420.862	-47986.349
738-1	-45403.787	-48009.921
738-2	-45403.435	-48010.407
738-3	-45403.926	-48010.751

横断面図 S=1:100



管渠構造図 S=1:50



施工区	1-2-2工区 L=186.081m		1-2-1工区 L=178.525m		1-1-5工区 L=259.371m	
占用区間	借(57) 一般県道508号(厚木・城山線)		借(58) 一般県道508号(厚木・城山線)		借(58) 一般県道510号(長竹・川尻線)	
管渠構造	A					
土被り	13.364	11.423	9.732	3.320	3.003	4.008
地盤高	144.701	142.903 142.820 142.820	141.450	134.709 134.709 134.709	135.208	135.629 135.289 135.289
管底高	130.457	130.600 130.600 130.602 130.700	130.838	130.897 130.812 130.827	131.008	131.146 131.822 131.822 131.822
追加距離	36700.000 36700.004 36700.754 36701.504	36750.000	36750.000	36770.615 36771.215 36771.815	36800.000	36820.118 36820.718 36821.318
区間距離	46.266	50.000 0.004 0.750 0.750	48.496	20.615 0.600 0.600	28.865	20.118 0.600 0.600
測点	No. 733	No. 734 734-1 734-2 734-3	No. 735	735-1 735-2 735-3	No. 736	736-1 736-2 736-3

地形図作成年月  
平成9年3月  
調整年月  
平成 年 月  
ページ