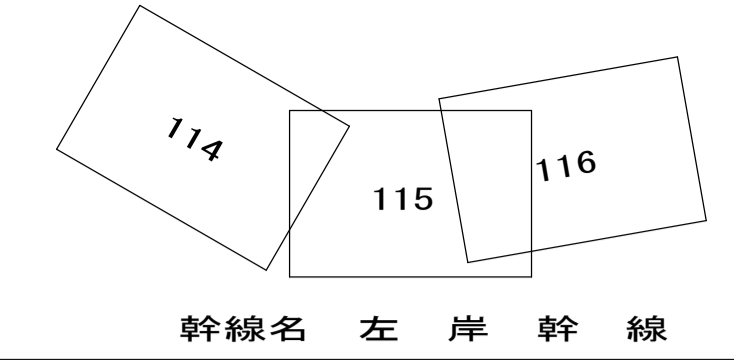


# 相模川流域下水道台帳

## 施設平面縦断面図 (図面番号 115)

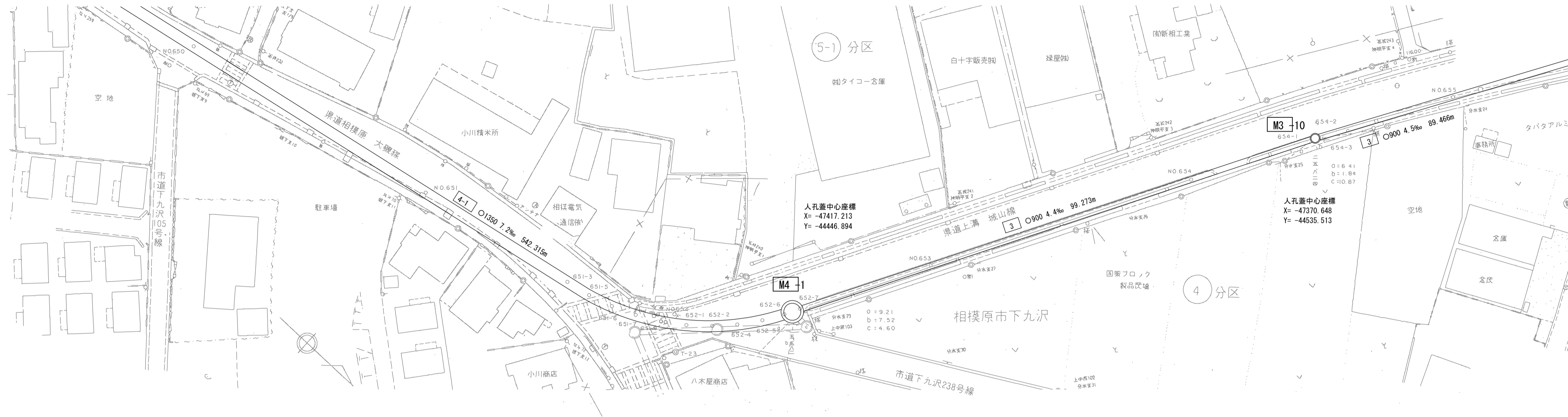


幹線名 左岸幹線

1:500



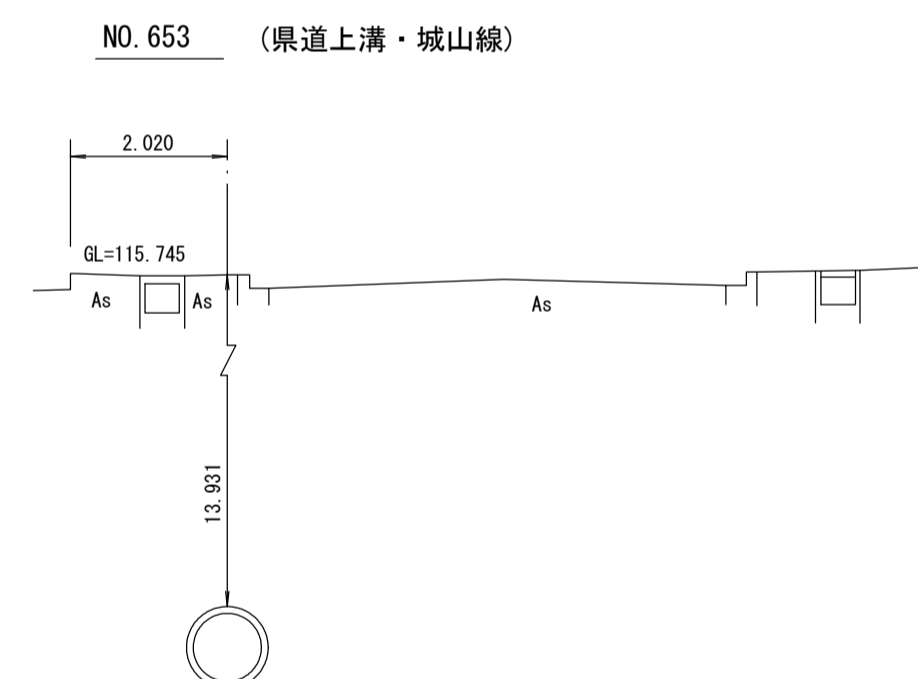
財産区分コード	大分類	中分類	小分類	整理番号
GA	管渠施設	管渠	第 4 区 3-5 区	81.82



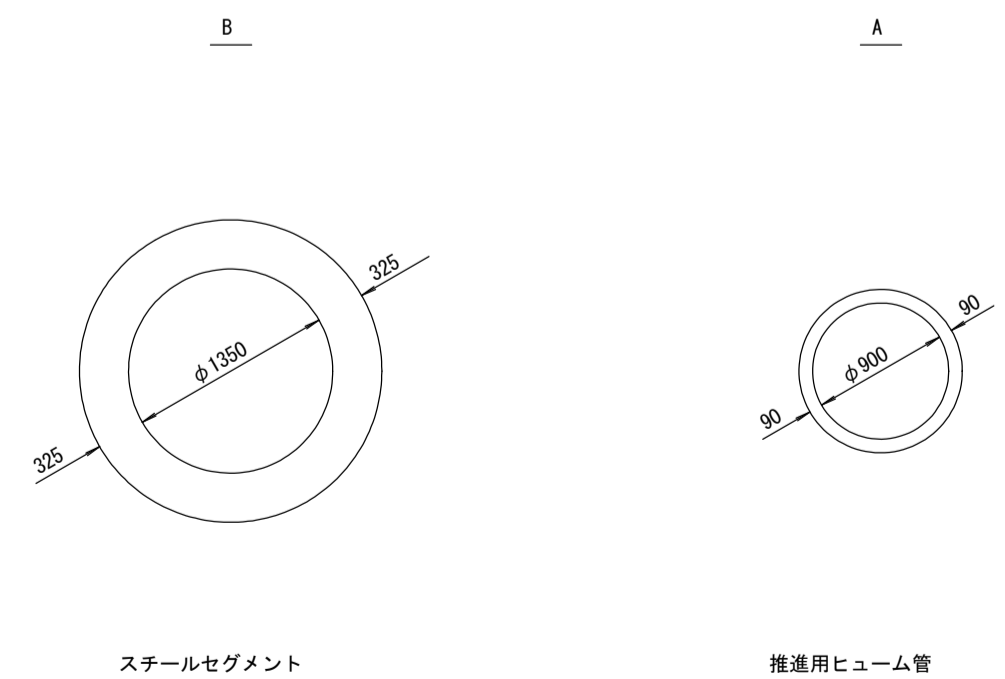
測点座標値

点名	X	Y	点名	X	Y
T-23	-47428.604	-44427.672	652-2	-47426.912	-44435.433
M4-1	-47417.213	-44446.894	652-4	-47423.754	-44438.823
M3-10	-47370.648	-44535.513	652-5	-47421.004	-44442.491
T-24	-47332.940	-44606.402	652-6	-47418.816	-44446.037
NO650	-47530.559	-44407.455	652-7	-47417.462	-44448.695
NO651	-47481.517	-44417.194	NO653	-47405.570	-44470.832
651-3	-47451.616	-44423.131	NO654	-47381.909	-44514.879
651-5	-47447.046	-44424.120	654-1	-47370.933	-44535.311
651-6	-47442.638	-44425.513	654-2	-47370.785	-44535.595
651-7	-47438.361	-44427.356	654-3	-47370.346	-44536.358
651-9	-47434.239	-44429.669	NO655	-47357.573	-44558.552
NO652	-47433.558	-44430.148	NO656	-47332.633	-44601.887
652-1	-47430.378	-44432.383			

横断面 S=1:100



管渠構造図 S=1:50

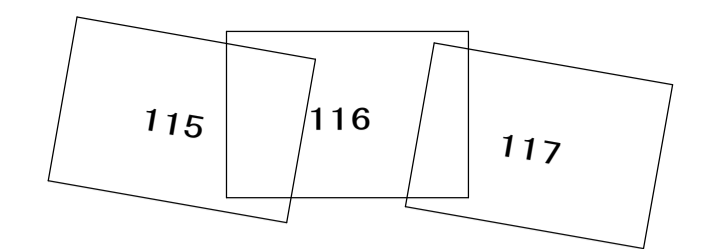


施工区	4区 L=886.220m		3-5区 L=191.037m	
	30 国道相模原・大磯線		30 国道上溝・城山線	
占用区間	B		A	
管渠築造	B		A	
土盛り	13.505	13.582	13.931	13.849
地盤高	114.550 114.551 114.755	114.848 114.939 115.008 115.053	115.746 115.885 115.822 115.821	116.006 116.070 116.071
管底高	99.500 99.501 99.603 99.705	99.801 99.802 99.901 100.002	100.824 101.046 101.149 101.164 101.204	101.200 101.320 101.321 101.322 101.323
追加距離	32523.422 32525.334 32538.675	32562.009 32565.352 32573.422 32578.677	32723.422 32746.615 32746.816 32747.816	32773.422 32823.422
区間距離	11.414 1.912 13.341	13.334 13.343 8.070 5.245	25.129 23.193 0.321 0.880	25.606 50.000
測点	No.650 650-1 650-2	650-3 650-4 No.651 651-1	No.654 654-1 654-2 654-3	No.655 No.656

地形図  
作成  
年月  
平成  
2  
年  
3  
月  
調整  
年月  
平成  
年  
月  
ページ  
20


# 相模川流域下水道台帳

## 施設平面縦断面図 ( 図面番号 116 )

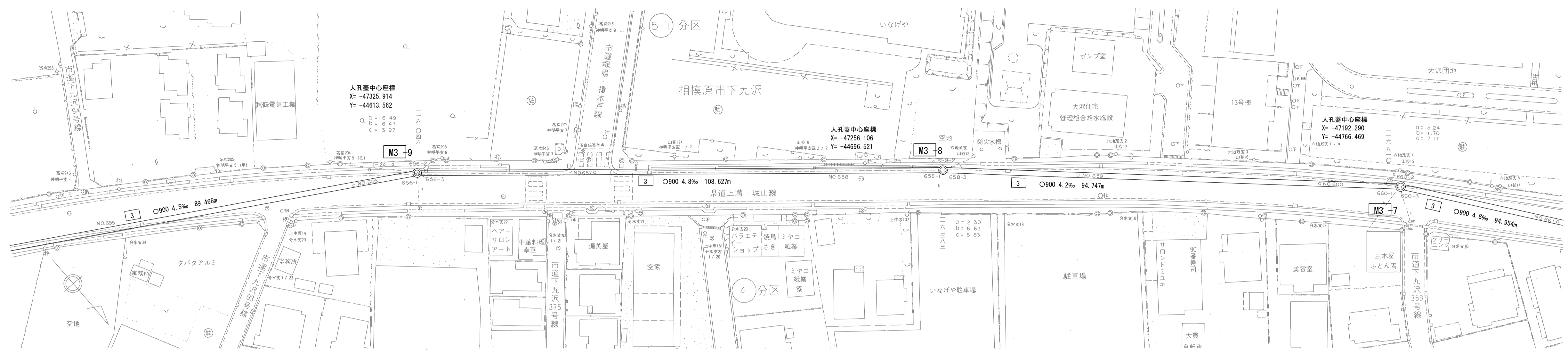


幹線名 左岸幹線

1 : 500



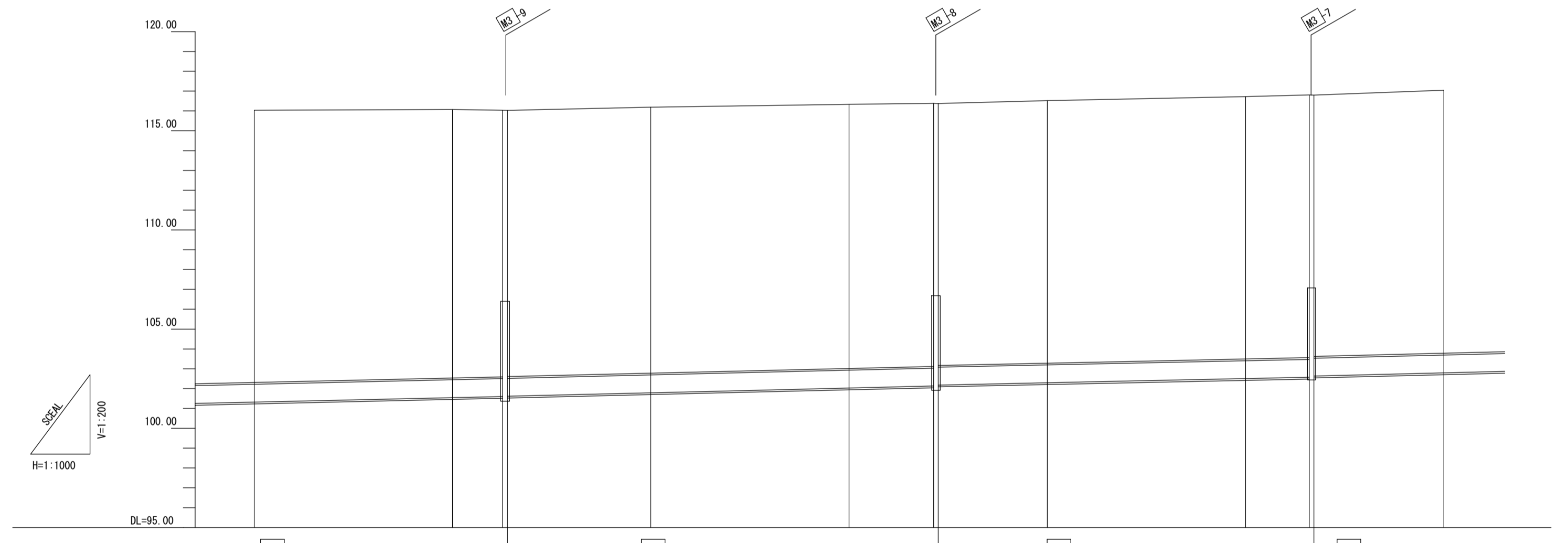
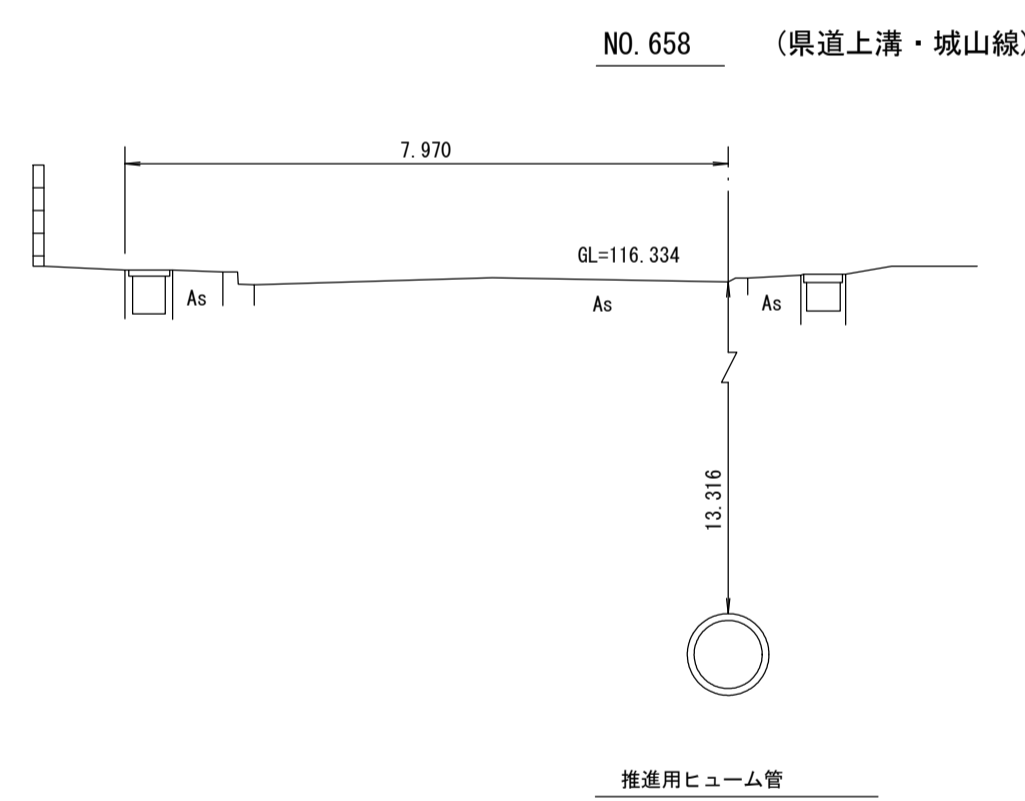
財産区分コード	大分類	中分類	小分類	整理番号
GA	管渠施設	管渠	3-5 第3-4工区 3-3	82, 83, 84



測点座標値

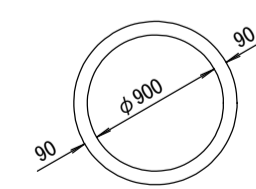
点名	X	Y
T-24	-47332.940	-44606.402
M3-9	-47325.914	-44613.562
T-25	-47264.896	-44687.862
M3-8	-47256.106	-44696.521
T-26	-47194.795	-44764.750
M3-7	-47192.290	-44766.469
NO.655	-47357.573	-44558.552
NO.656	-47332.633	-44601.887
656-1	-47326.311	-44612.873
656-2	-47325.914	-44613.562
656-3	-47325.664	-44613.861
NO.657	-47302.455	-44641.564
NO.658	-47270.345	-44679.890
658-1	-47256.652	-44696.234
658-2	-47256.276	-44696.683
658-3	-47255.885	-44697.111
NO.659	-47237.337	-44717.433
NO.660	-47203.631	-44754.363
660-1	-47192.805	-44766.224
660-2	-47192.492	-44766.567
660-3	-47191.925	-44766.995
NO.661	-47165.768	-44786.729

横断面図 S=1:100



管渠構造図 S=1:50

A



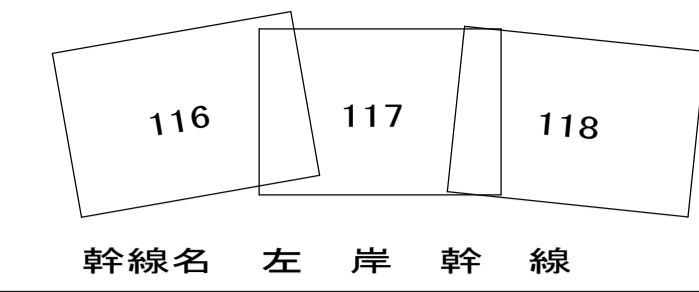
推進用ヒューム管

施工工区	3-5工区 L=191.037m				3-4工区 L=205.059m				3-3工区 L=174.250m		
占有区間	30 県道上溝・城山線										
管渠築造	A										
土被り	13.726	13.533		13.512	13.316		13.234	13.229		13.258	
地盤高	116.036	116.070	116.038	116.029	116.190	116.334	116.381	116.378	116.519	116.724	116.804
管底高	101.320	101.647	101.604	101.613	101.688	102.028	102.155	102.179	102.295	102.595	102.572
通知距離	32773.422	32823.422	32836.097	32836.893	32837.282	32873.422	32844.744	32845.239	32873.422	33039.481	33039.845
区間距離	25.006	50.000	12.675	0.796	0.389	36.140	21.322	0.585	27.513	50.000	16.059
測点	NO.655	NO.656	656-1	656-2	656-3	NO.657	NO.658	658-1	658-2	658-3	NO.659
											NO.660
											660-1
											660-2
											660-3
											NO.661

地形図  
作成  
年月  
平成  
2  
年  
3  
月  
調整  
年月  
平成  
年  
月  
ページ  
21

# 相模川流域下水道台帳

## 施設平面縦断面図 (図面番号 117)

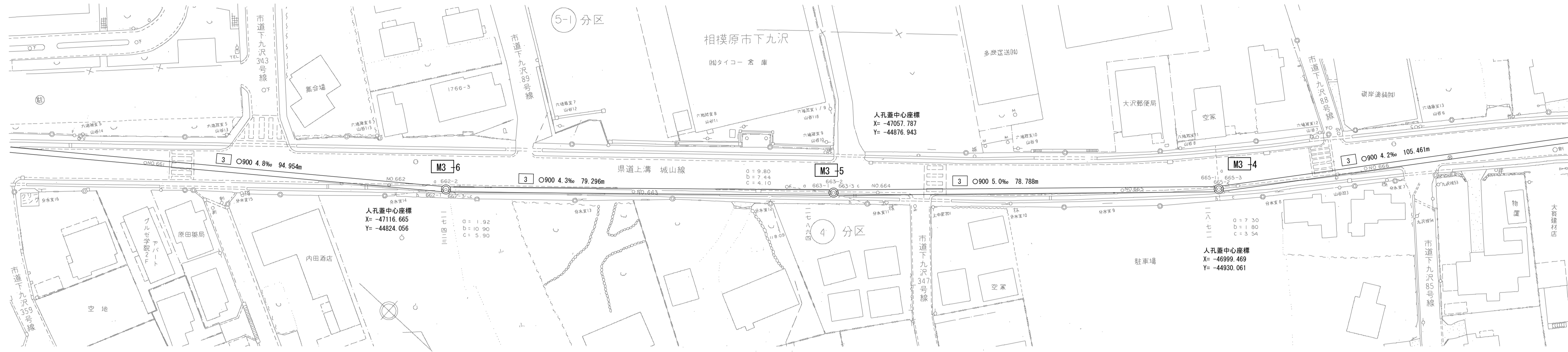


幹線名 左岸幹線

1 : 500



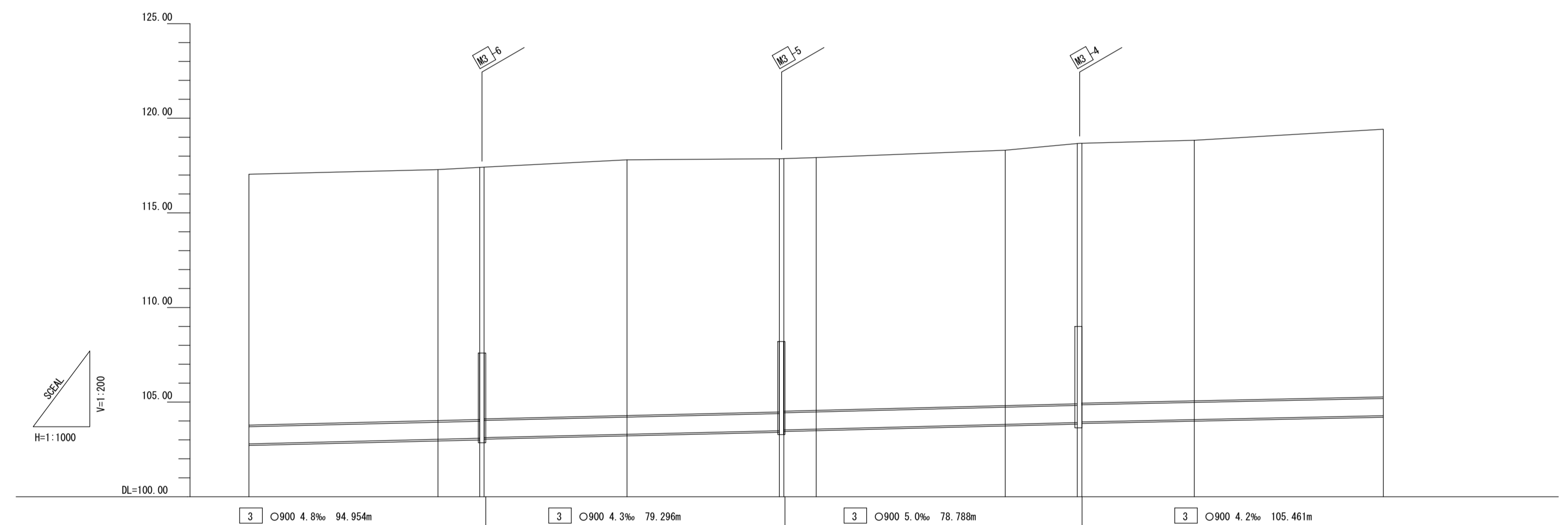
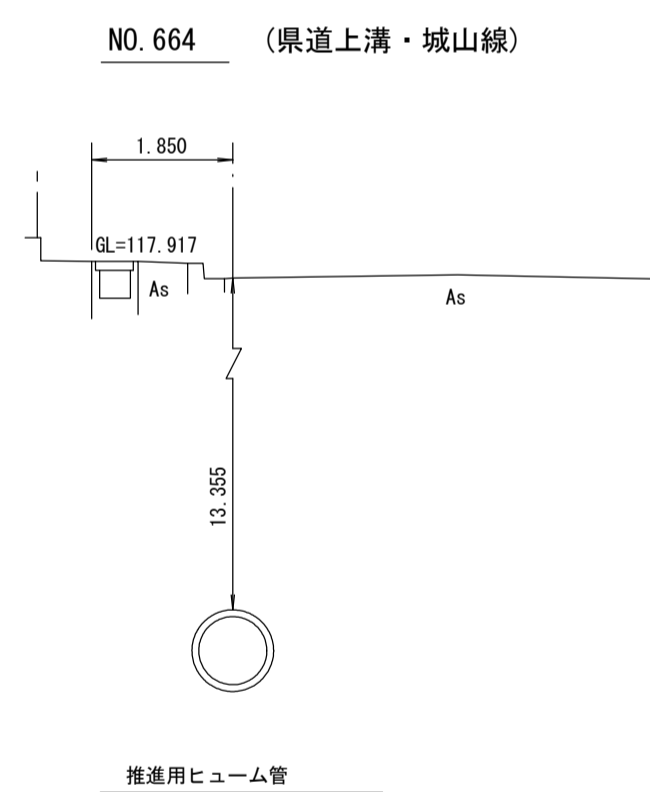
財産区分コード	大分類	中分類	小分類	整理番号
GA	管渠施設	管渠	第 3-3 区 3-2 工区	84.85



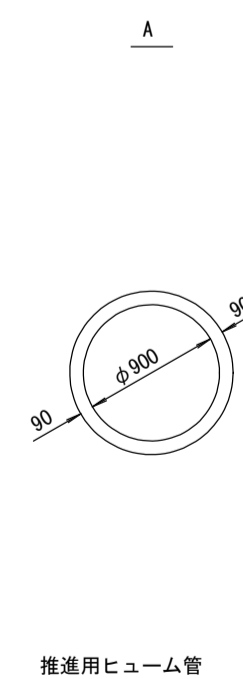
測点座標値

点名	X	Y
M3-6	-47116.665	-44824.056
M3-5	-47057.787	-44876.943
M3-4	-46999.469	-44930.061
NO.661	-47165.768	-44786.729
NO.662	-47125.853	-44816.842
662-1	-47117.048	-44823.485
662-2	-47116.379	-44823.990
662-3	-47116.141	-44824.204
NO.663	-47087.995	-44849.454
663-1	-47058.001	-44876.361
663-2	-47057.592	-44876.728
663-3	-47057.122	-44877.163
NO.664	-47050.874	-44882.950
NO.665	-47014.191	-44916.925
665-1	-47000.189	-44929.894
665-2	-46999.773	-44930.279
665-3	-46999.377	-44930.756
NO.666	-46980.376	-44953.619

横断面図 S=1:100



管渠構造図 S=1:50

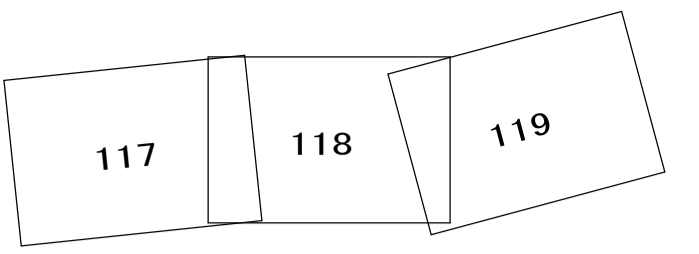


施工区	3-3区		3-2区	
占用区間	30 県道上溝・城山線			
管渠築造	A			
土被り	13.258	13.259	13.524	13.355
地盤高	117.041	117.284	117.803	118.307
管底高	102.793	103.035	103.289	103.821
追加距離	33073.422	33123.422	33173.422	33223.422
区間距離	32.766	50.000	37.812	50.000
測点	No.661	No.662	No.663	No.664

地形図  
作成  
年月  
平成  
2  
年  
3  
月  
調整  
年月  
平成  
年  
月  
ページ  
22


# 相模川流域下水道台帳

## 施設平面縦断図 (図面番号 118)

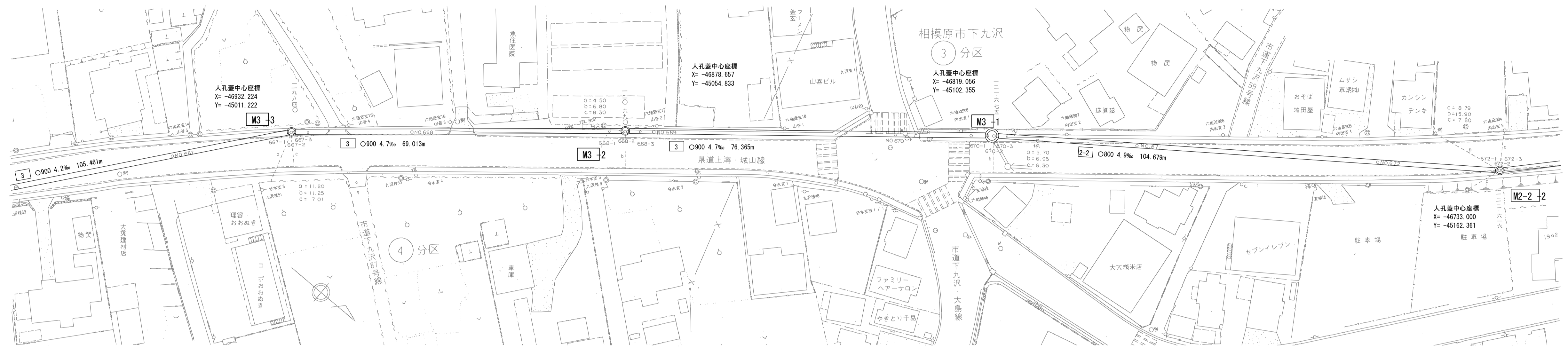


幹線名 左岸 幹線

1 : 500



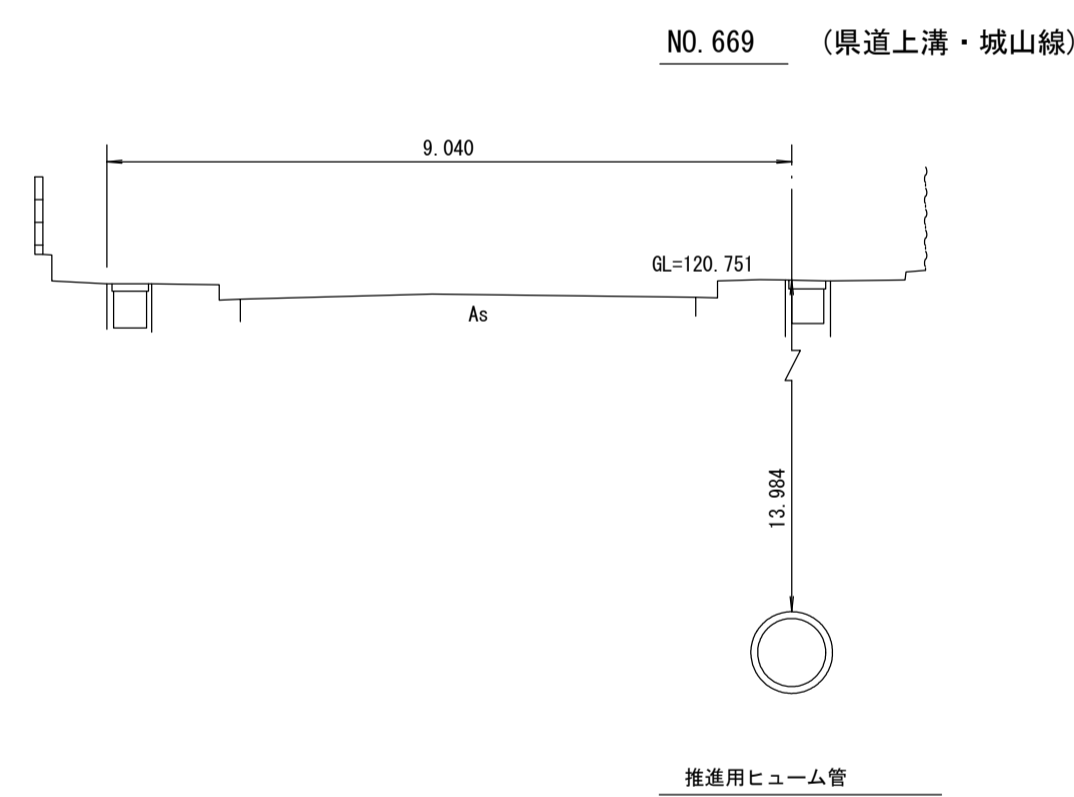
財産区分コード	大分類	中分類	小分類	整理番号
GA	管渠施設	管渠	3-2 第3-1工区 2-2	85.86.87



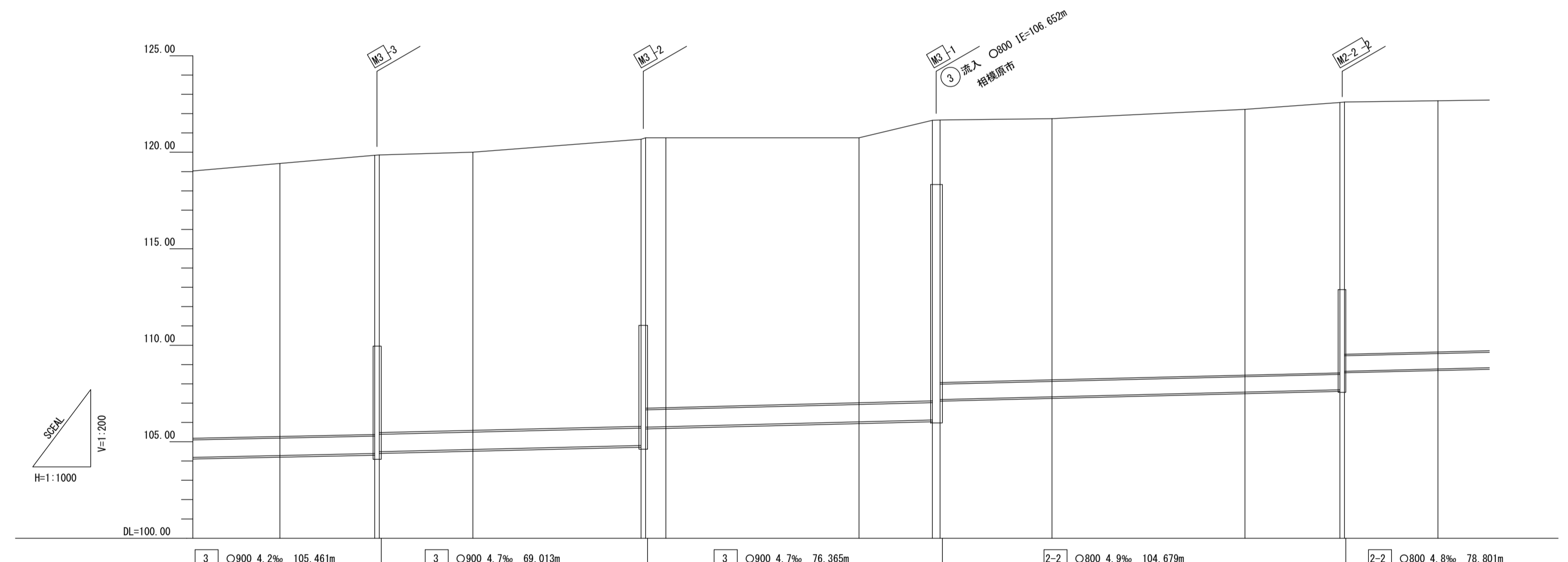
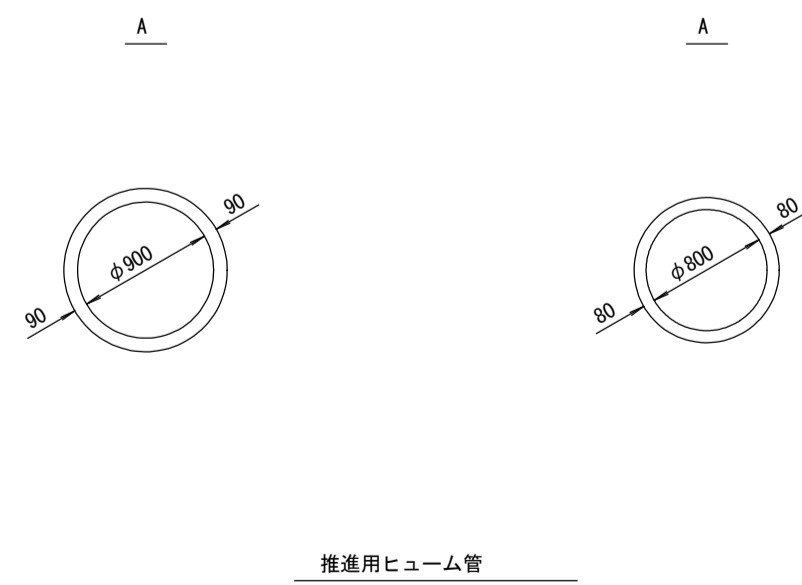
測点座標値

点名	X	Y
M3-3	-46932.224	-45011.222
M3-2	-46878.657	-45054.833
M3-1	-46819.056	-45102.355
M2-2-2	-46733.000	-45162.361
NO.667	-46948.419	-44992.073
667-1	-46932.740	-45010.939
667-2	-46932.349	-45011.410
667-3	-46931.892	-45011.783
NO.668	-46913.081	-45027.115
668-1	-46879.322	-45054.628
668-2	-46878.819	-45055.038
668-3	-46878.391	-45055.377
NO.669	-46874.271	-45058.639
NO.670	-46835.070	-45089.676
670-1	-46820.161	-45101.480
670-2	-46819.056	-45102.355
670-3	-46818.577	-45102.691
NO.671	-46794.844	-45119.338
NO.672	-46753.910	-45148.050
672-1	-46733.775	-45162.173
672-2	-46733.255	-45162.538
672-3	-46732.882	-45162.956

横断図 S=1:100



管渠構造図 S=1:50



施工区	3-2工区 L=184.249m			3-1工区 L=145.378m			2-2工区 L=180.503m											
	30 県道上溝・城山線																	
管渠構造	A																	
土接り	14.145			14.416			14.170			13.537			13.776			13.021		
地盤高	119.420	119.843	119.853	120.005	120.675	120.677	120.680	120.751	121.189	121.656	121.659	121.675	121.741	122.225	122.577	122.590	122.603	122.671
管渠高	104.255	104.387	104.413	104.599	104.805	104.844	104.850	105.777	106.029	106.125	106.212	107.182	107.324	107.569	107.689	107.710	108.653	108.770
追加距離	33373.422	33397.952	33398.945	33423.422	33466.873	33467.622	33468.168	33473.422	33523.422	33542.439	33543.848	33544.433	33573.422	33623.422	33648.017	33648.652	33649.212	33673.422
区間距離	50.000	24.531	0.672	24.267	43.551	0.649	0.546	5.254	50.000	19.017	1.409	0.585	28.890	50.000	24.595	0.655	0.560	24.210
測点	No.667	667-1	667-2	No.668	668-1	668-2	668-3	No.669	No.670	670-1	670-2	670-3	No.671	No.672	672-1	672-2	672-3	No.673

地形図  
作成  
年月  
平成  
2  
年  
3  
月  
調整  
年月  
平成  
7  
年  
2  
月  
ページ