

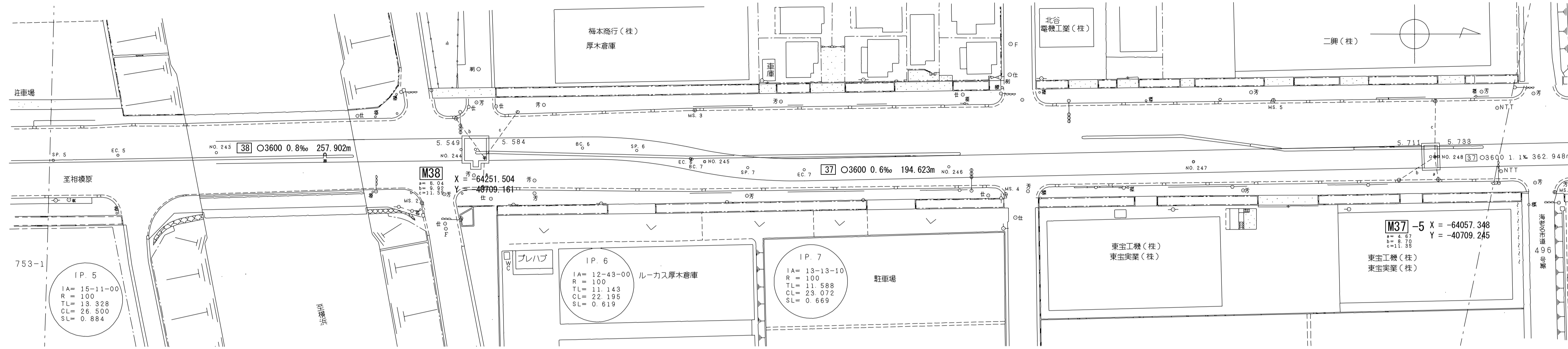
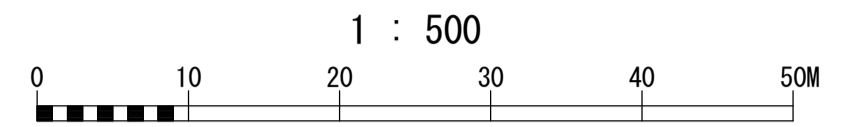
相模川流域下水道台帳

施設平面縦断図 (図面番号 44)

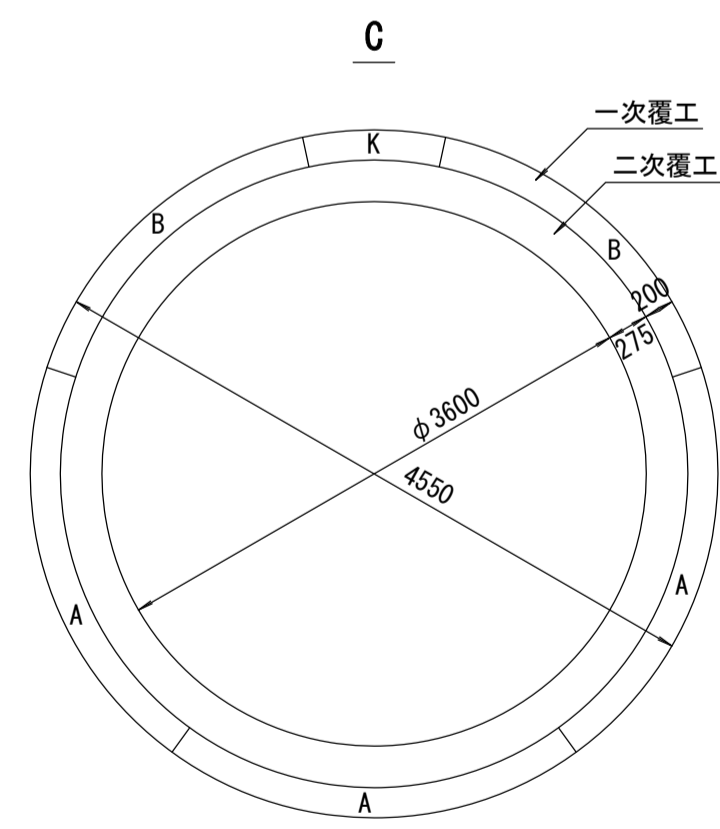
43 44 45

財産区分コード	大分類	中分類	小分類	整理番号
GA	管渠施設	管渠	第37-2工区	23

幹線名 左岸幹線

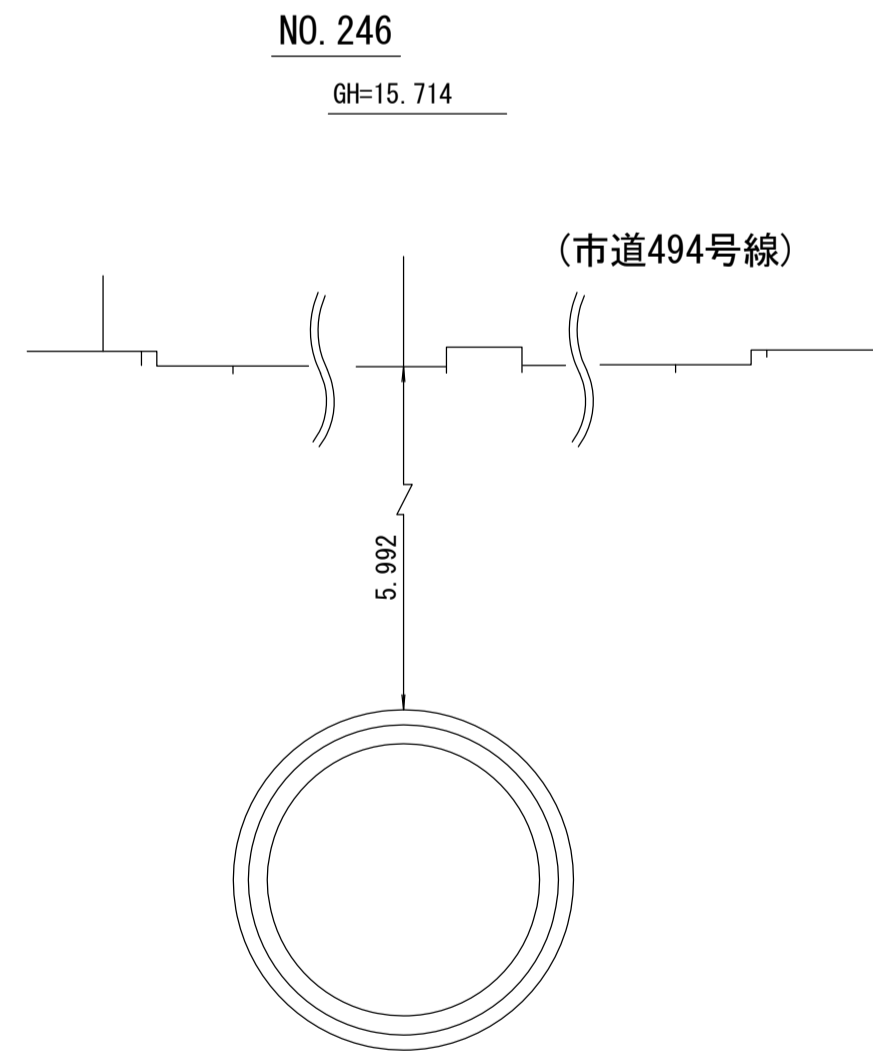


管渠構造図 S=1:50

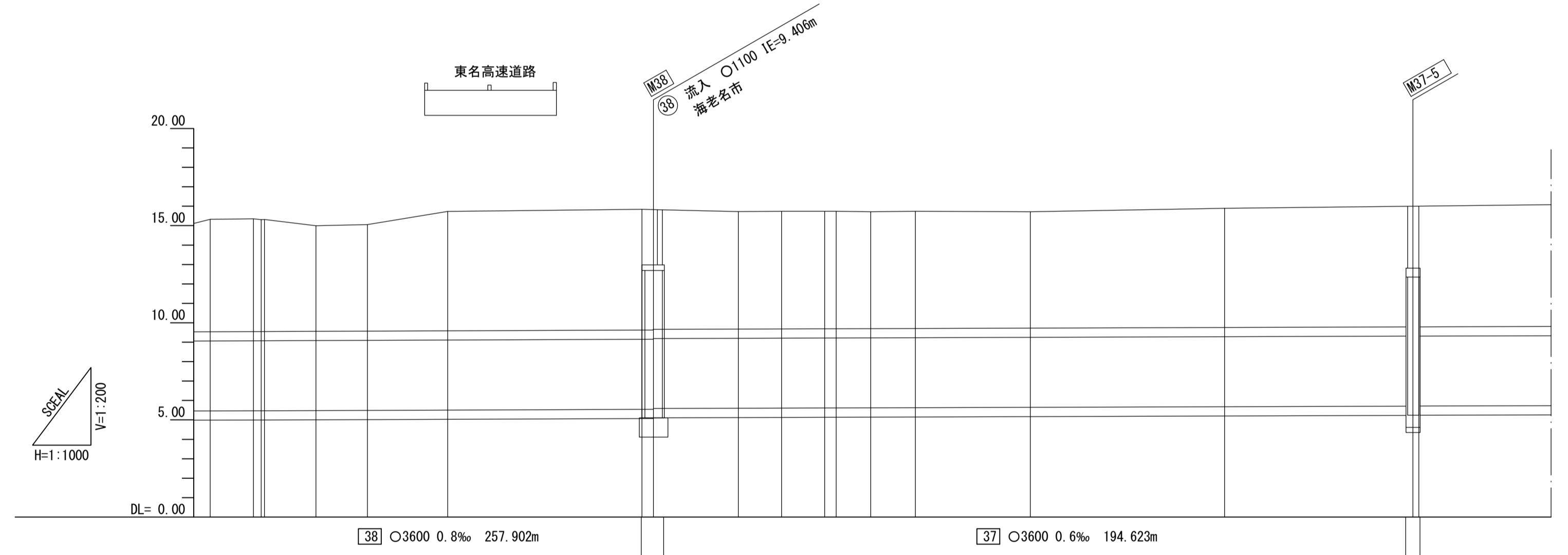


RCセグメント

横断面 S=1:100



RCセグメント

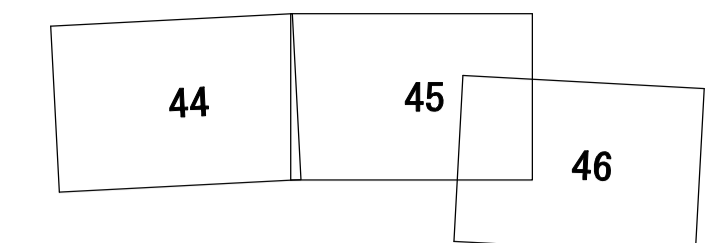


施工工区	37-2工区 827.623m															
占用区間	⑮ 主要地方道相模原・茅ヶ崎線						⑮ 主要地方道相模原・茅ヶ崎線									
管渠築造	C															
土被り	5.791	5.809	5.759	5.435	5.487	6.149	6.221	6.049	6.061	6.053	6.052	6.018	6.035	5.992	6.136	6.202
地盤高	15.327	15.354	15.305	14.992	15.054	15.732	15.843	15.722	15.741	15.741	15.741	15.713	15.738	15.714	15.890	16.000
管底高	5.461	5.470	5.471	5.482	5.492	5.508	5.547	5.598	5.605	5.613	5.614	5.620	5.628	5.647	5.679	5.711
追加距離	12112.146	12123.422	12125.446	12126.285	12138.535	12152.785	12223.422	12248.263	12259.360	12270.458	12275.775	12282.311	12293.847	12323.422	12373.422	12421.918
区間距離	12.893	11.123	2.028	0.839	13.250	13.250	20.637	21.866	11.097	11.098	0.817	8.869	11.536	29.575	50.000	48.496
測点	SP.4	No.242	EC.4	BC.5	SP.5	EC.5	No.243	No.244	SP.6	EC.6	BC.4	SP.7	EC.7	No.246	No.247	M37-5

地形図
作成
年月
昭和
54
年
3
月
調整
年月
平成
17
年
3
月
ページ
14

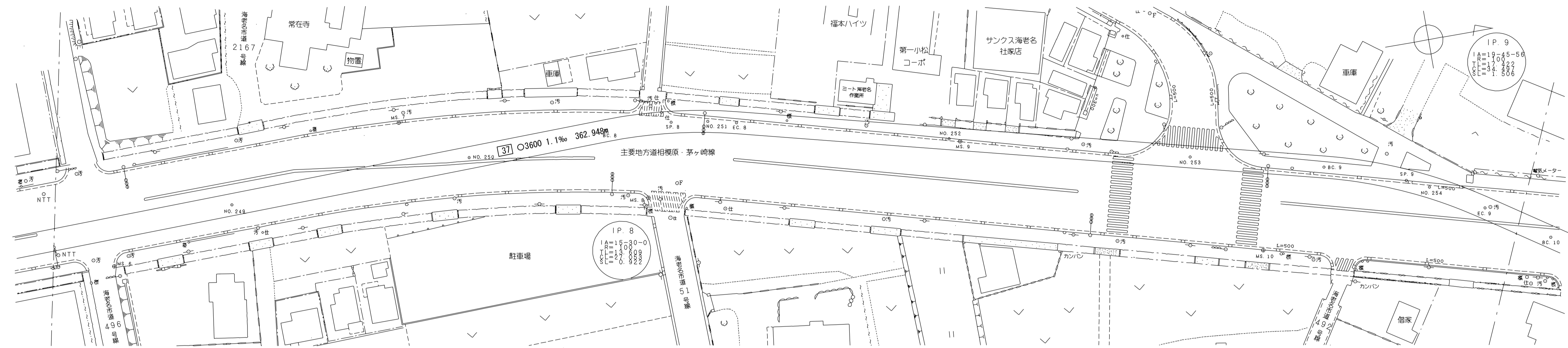
相模川流域下水道台帳

施設平面縦断図 (図面番号 45)

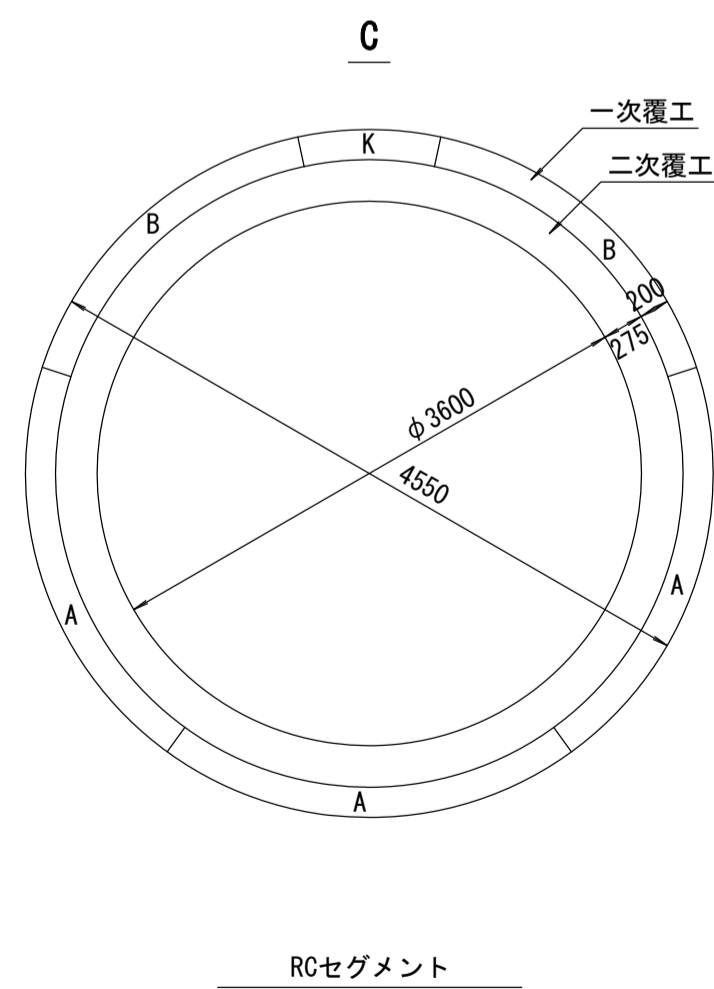


幹線名 左岸幹線

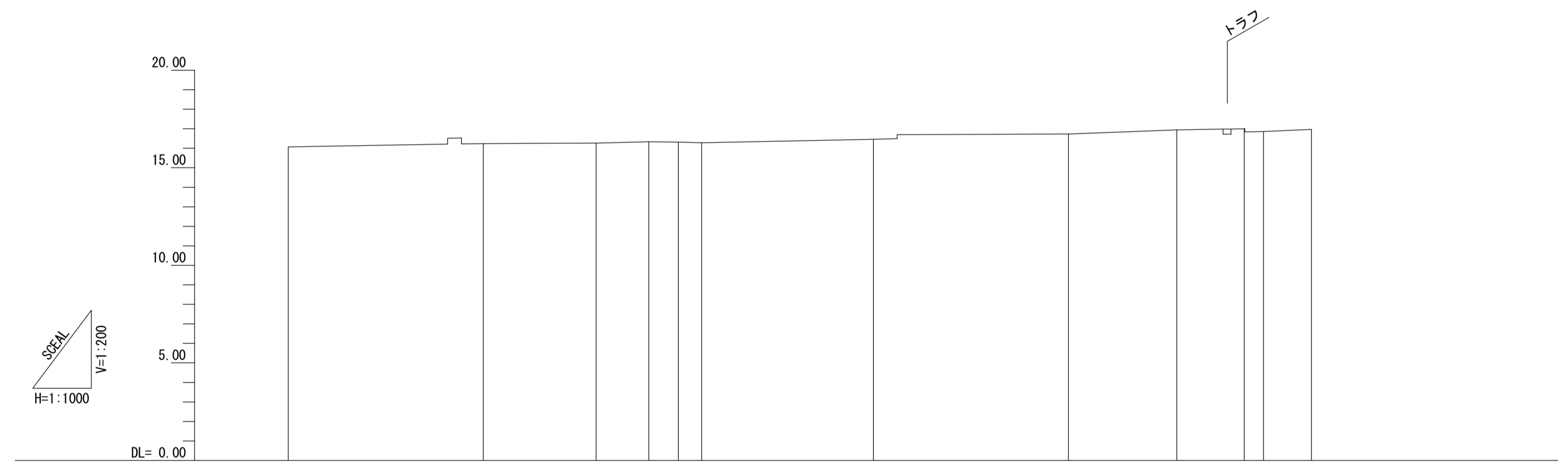
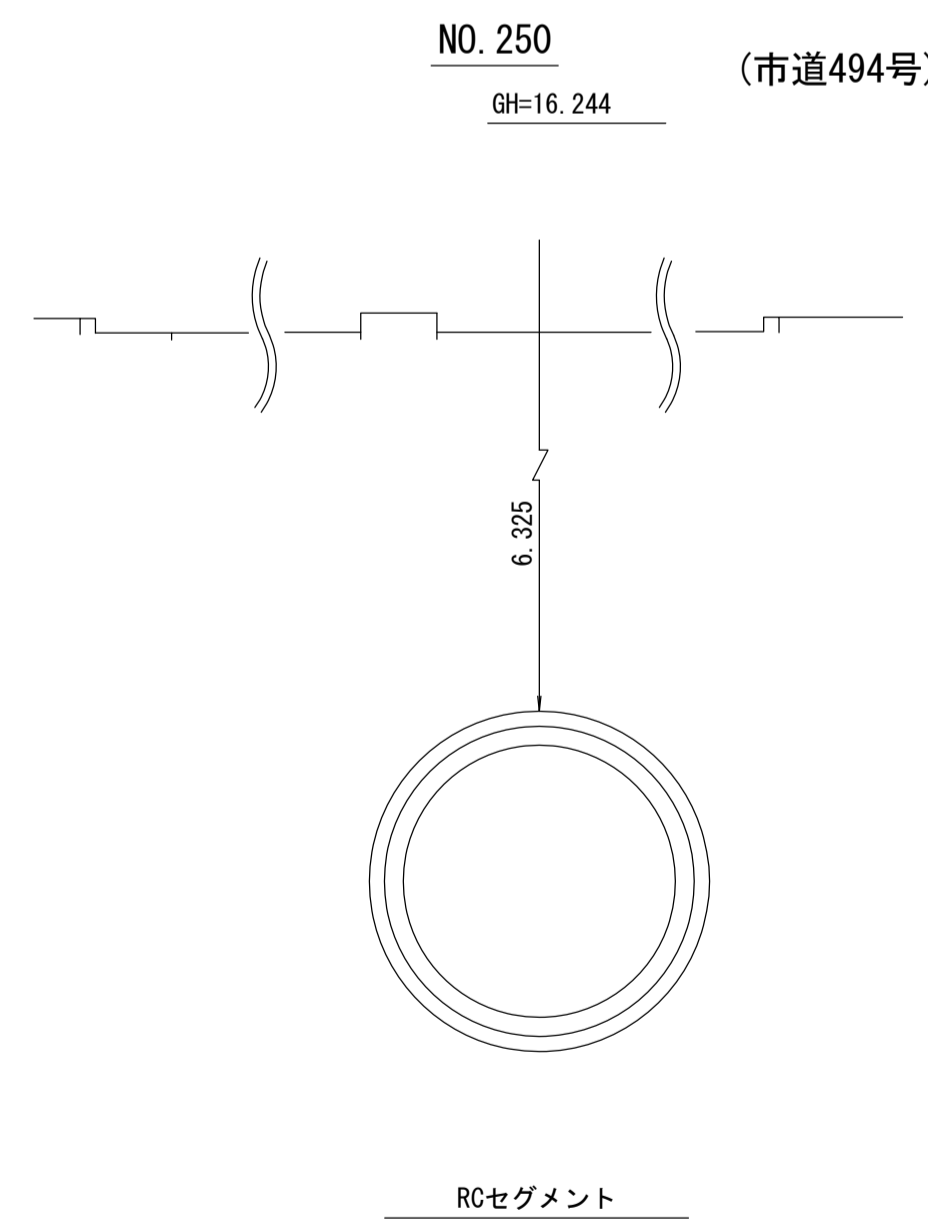
1 : 500



管渠構造図 S=1:50



横断面図 S=1:100



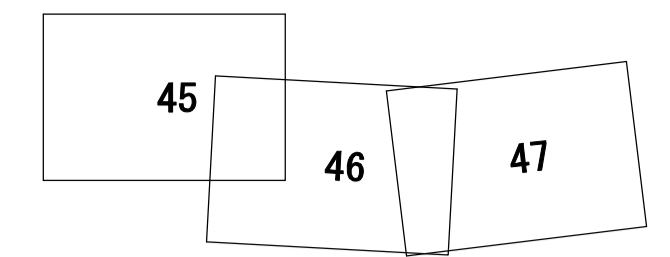
施工工区	37-2工区 827.623m										
占用区間	⑮ 主要地方道相模原・茅ヶ崎線										
管渠築造	C										
土被り	6.209	6.325	6.317	6.364	6.344	6.298	6.426	6.645	6.826	6.863	6.813
地盤高	16.072	16.244	16.262	16.331	16.319	16.280	16.457	16.732	16.944	17.000	16.969
管底高	5.788	5.844	5.870	5.882	5.900	5.907	5.956	6.012	6.043	6.062	6.081
追加距離	12473.422	12523.422	12552.309	12565.835	12573.422	12579.362	12623.422	12673.422	12701.191	12718.439	12735.687
区間距離	50.000	50.000	28.887	13.526	7.587	5.940	44.060	50.000	27.769	17.248	12.265
測点	No. 249	No. 250	BC 8	SP 8	No. 251	EC 8	No. 252	No. 253	BC 9	SP 9	EC 9

財産区分コード	大分類	中分類	小分類	整理番号
GA	管渠施設	管渠	第37-2工区 37-1	23

地形図
作成
年月
昭和
54
年
3
月
調整
年月
平成
17
年
3
月
ページ
15

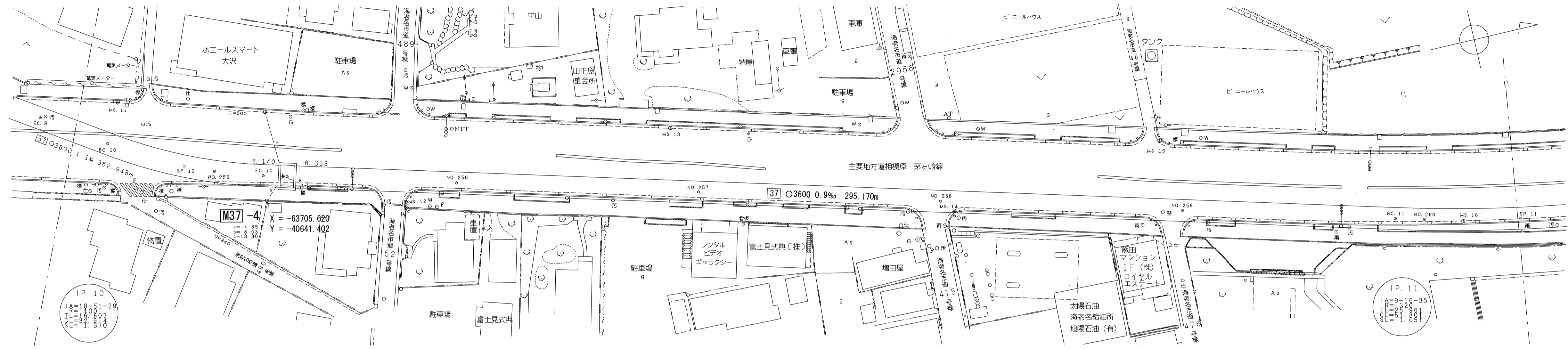
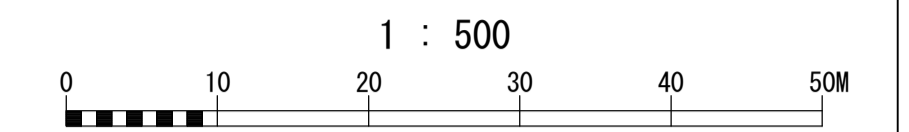
相模川流域下水道台帳

施設平面縦断図 (図面番号 46)

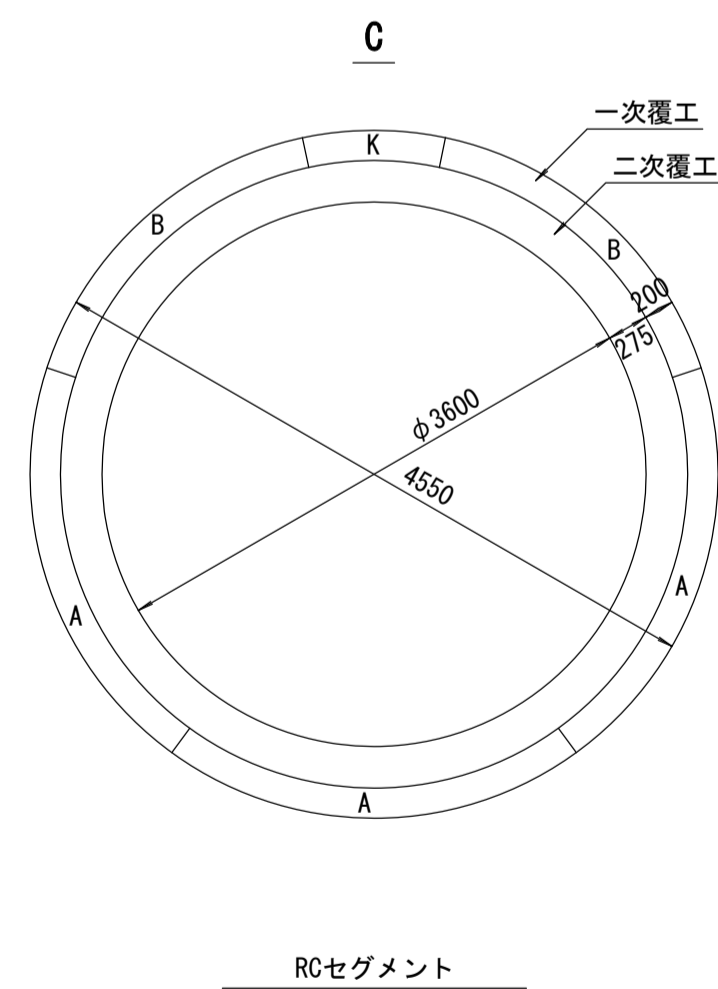


幹線名 左岸幹線

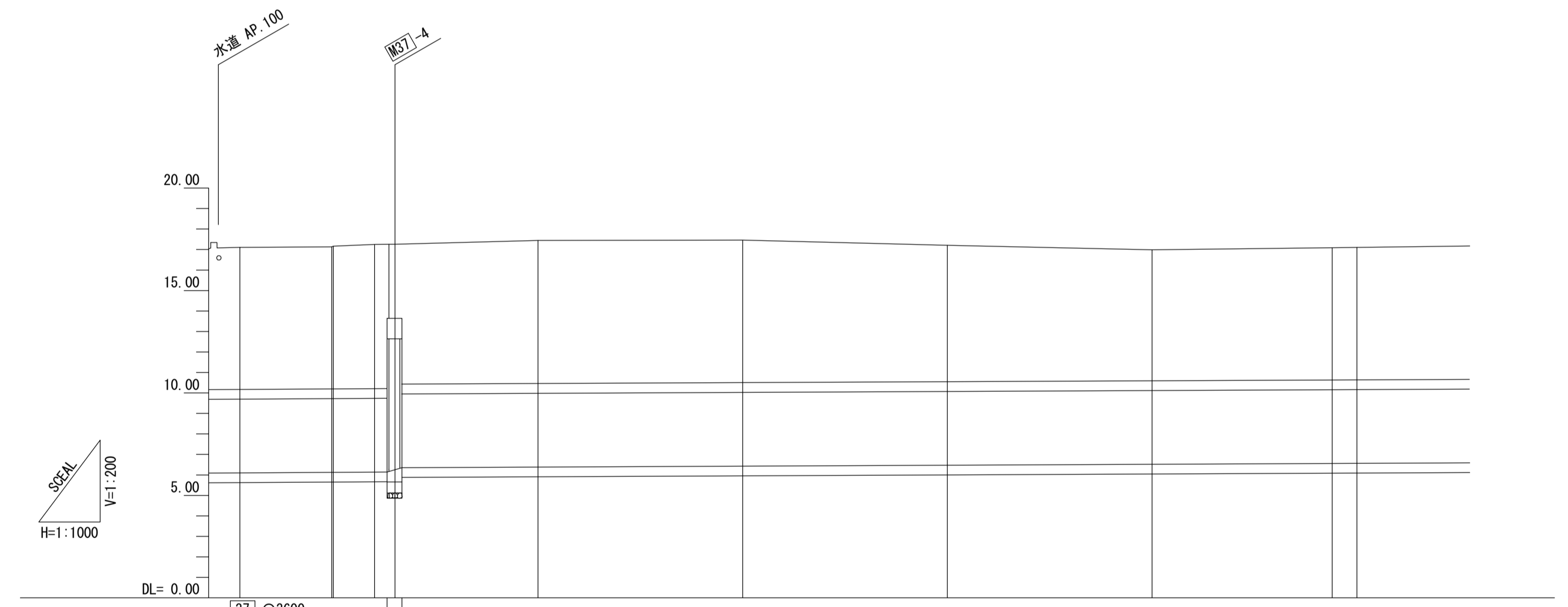
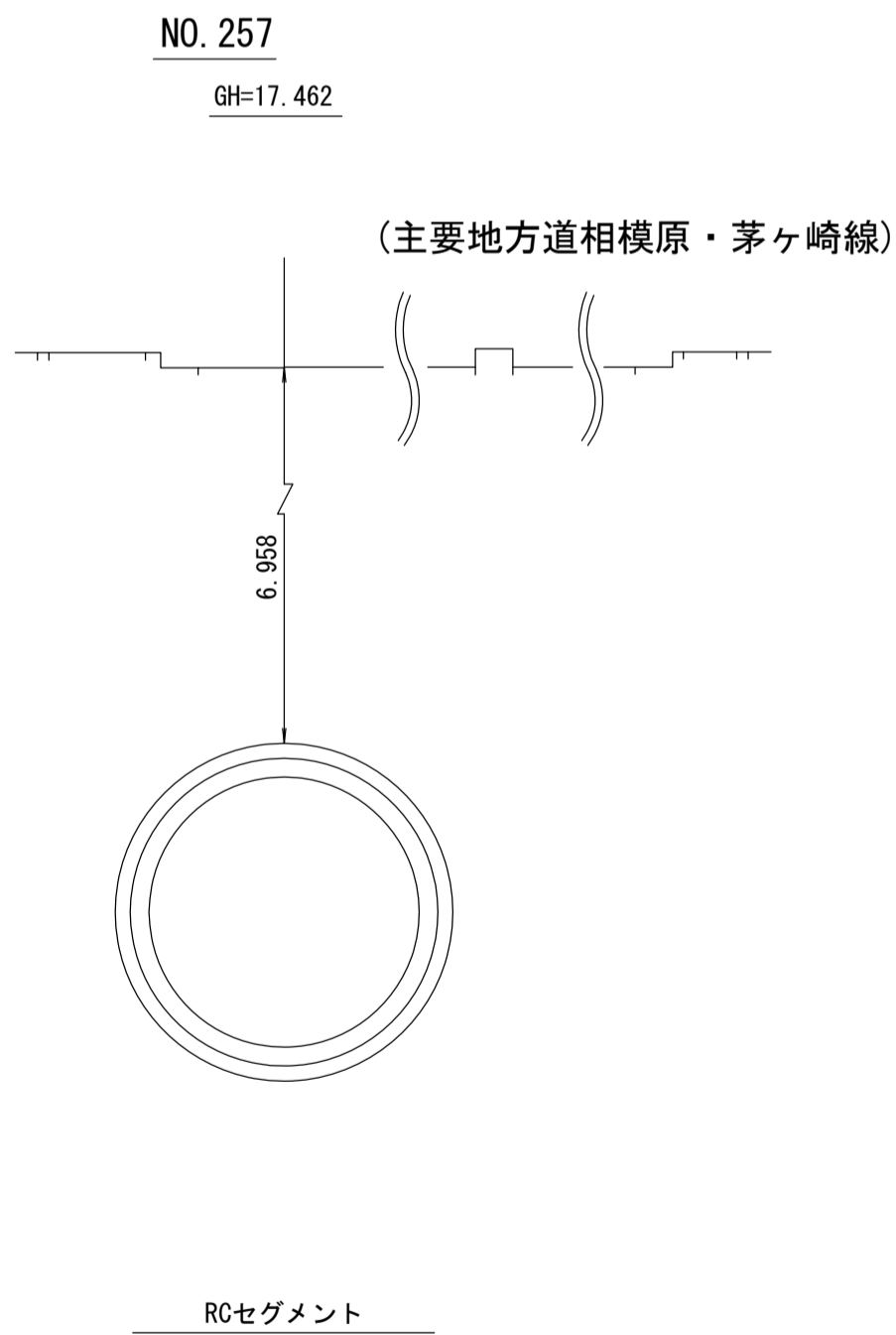
財産区分コード	大分類	中分類	小分類	整理番号
GA	管渠施設	管渠	第37-2 37-1 工区	23, 24



管渠構造図 S=1:50



横断面図 S=1:100

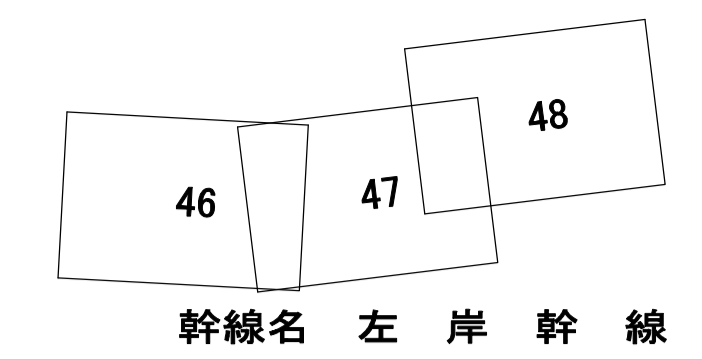


施工工区	37-2工区 827.623m	37-1工区 618.055m
占用区間		⑮ 主要地方道相模原・茅ヶ崎線
管渠築造		C
土被り	6.936 6.943 6.985 7.042	6.985 6.958 6.656 6.391 6.460 6.469
地盤高	17.109 17.134 17.163 17.251 17.261	17.444 17.462 17.204 16.984 17.092 17.106
管底高	6.098 6.116 6.123 6.134 6.350	6.394 6.429 6.473 6.518 6.557 6.562
追加距離	12750.590 12775.047 12775.422 12785.504 12786.466	12823.422 12873.422 12923.422 12973.422 13073.395 13023.422
区間距離	14.903 22.467 0.375 10.082 4.962	34.956 50.000 50.000 50.000 43.973 6.027
測点	BC 10 SP 10 No. 255 EC 10 M37-4	No. 256 No. 257 No. 258 No. 259 BC 11 No. 260

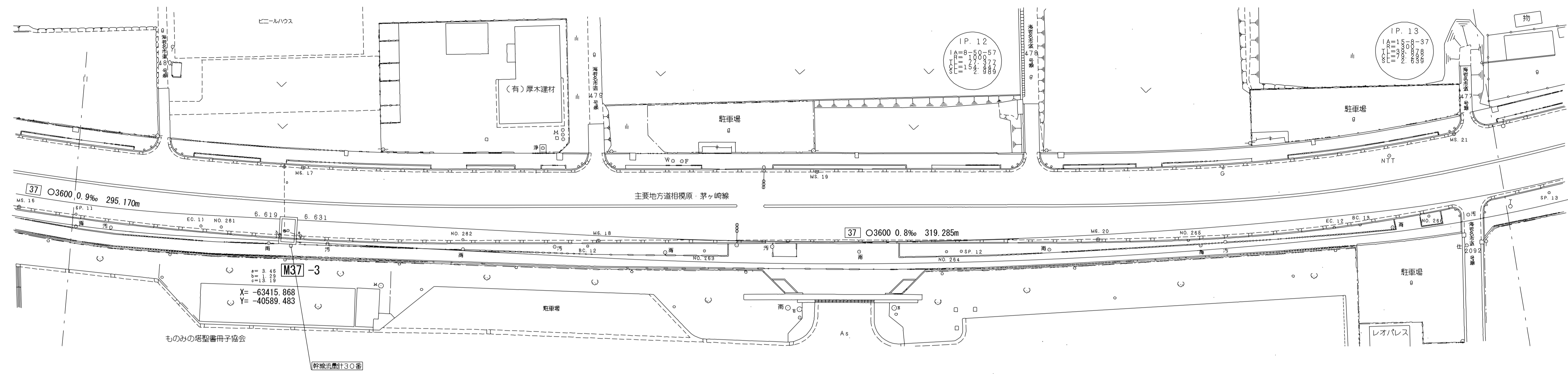
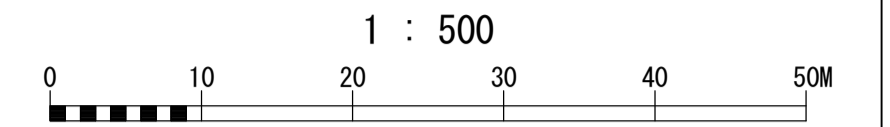
地形図
作成
年月
昭和
54
年
3
月
調整
年月
平成
17
年
3
月
ページ
16

相模川流域下水道台帳

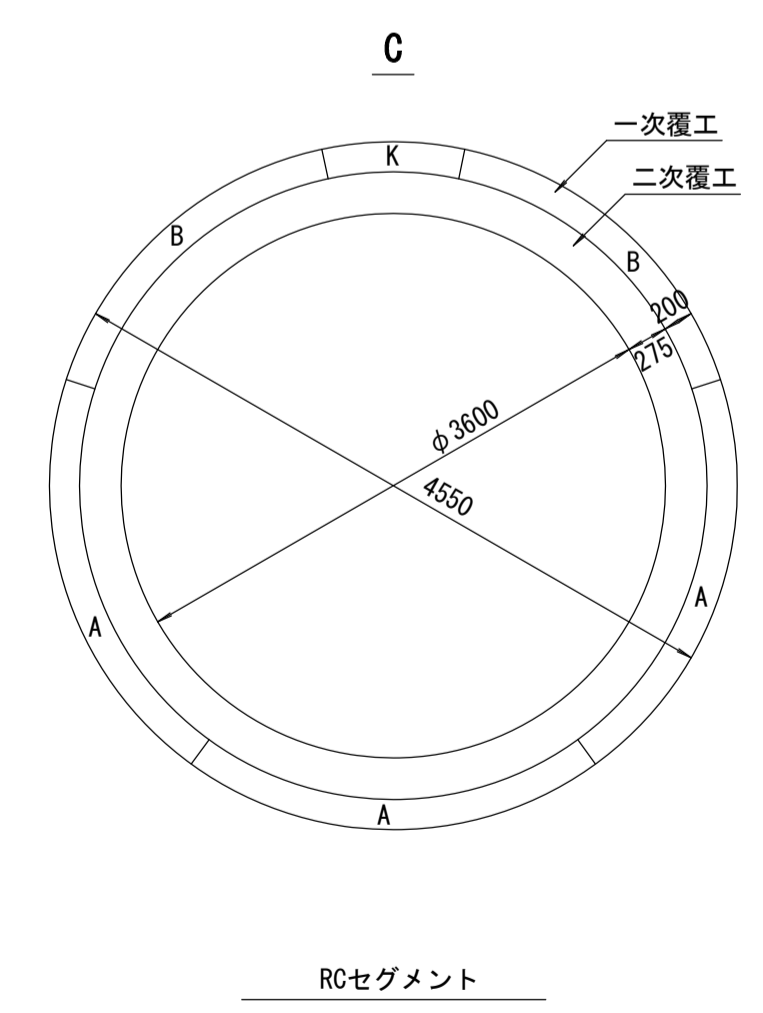
施設平面縦断図 (図面番号 47)



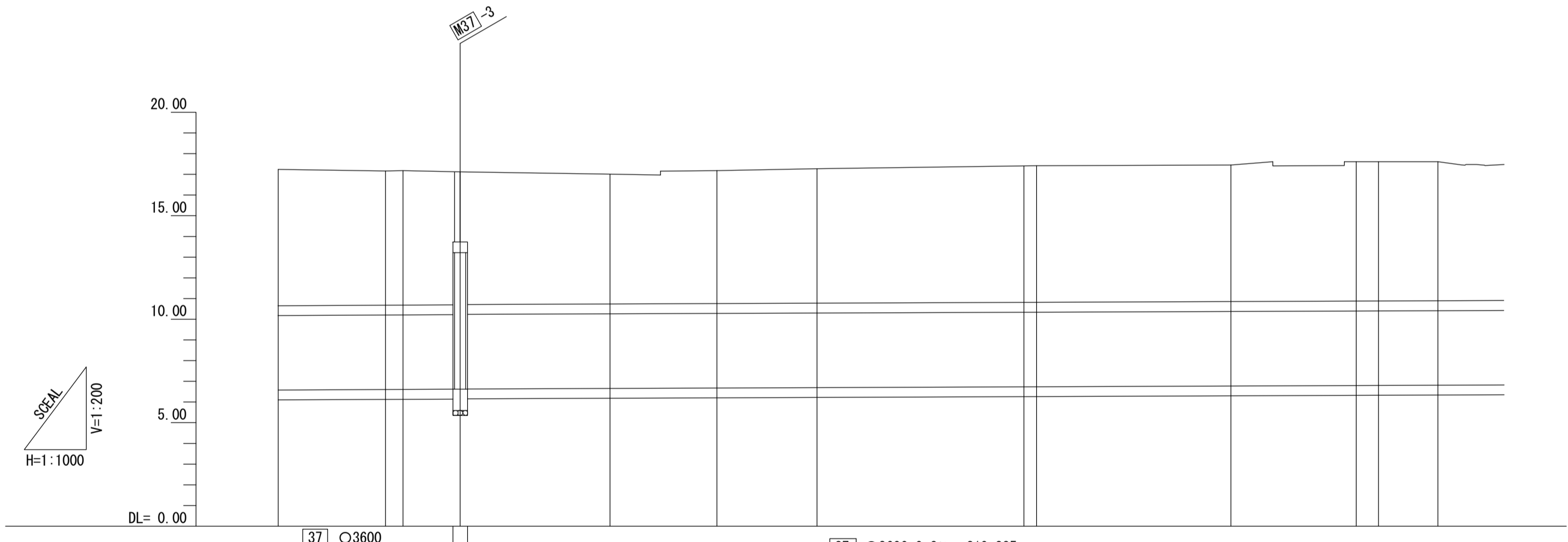
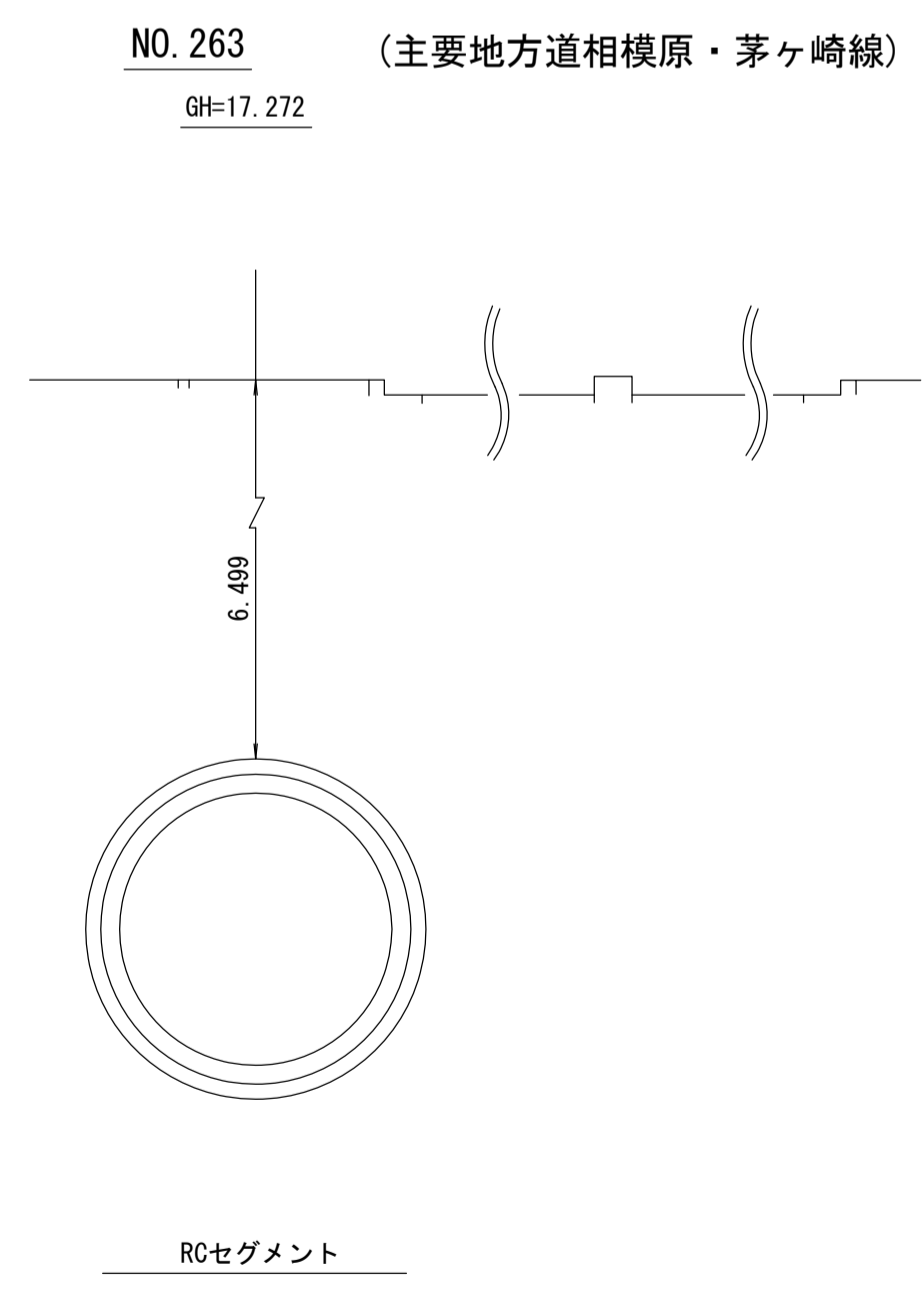
財産区分コード	大分類	中分類	小分類	整理番号
GA	管渠施設	管渠	第37-1工区	24



管渠構造図 S=1:50



横断図 S=1:100

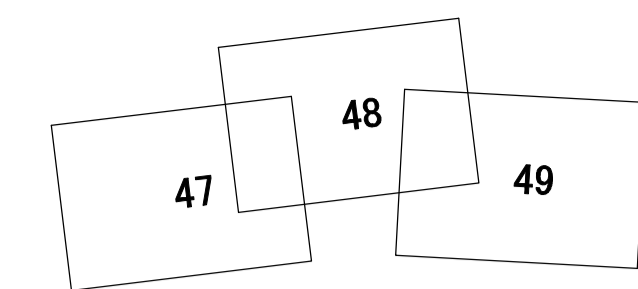


施工工区	37-1工区 618.055m										
占用区間	⑮ 主要地方道相模原・茅ヶ崎線										
管渠築造	C										
土被り	6.578	6.488	6.496	6.277	6.427	6.499	6.597	6.599	6.601	6.740	6.726
地盤高	17.239	17.166	17.178	17.118	17.011	17.181	17.272	17.409	17.451	17.613	17.615
管底高	6.590	6.608	6.607	6.619	6.659	6.679	6.698	6.736	6.775	6.798	6.814
追加距離	13043.299	18069.204	13073.422	13087.236	13123.422	13149.248	13173.422	13223.422	13273.422	13303.695	13323.422
区間距離	19.877	25.905	4.218	13.614	36.186	25.826	24.174	50.000	46.951	30.273	14.396
測点	SP.11	EC.11 No.261	M37-3	No.262	BC.12	No.263	No.264 SP.12	No.265	EC.12 BC.13	No.266	

地形図
作成
年月
昭和
54
年
3
月
調整
年月
平成
17
年
3
月
ページ
17

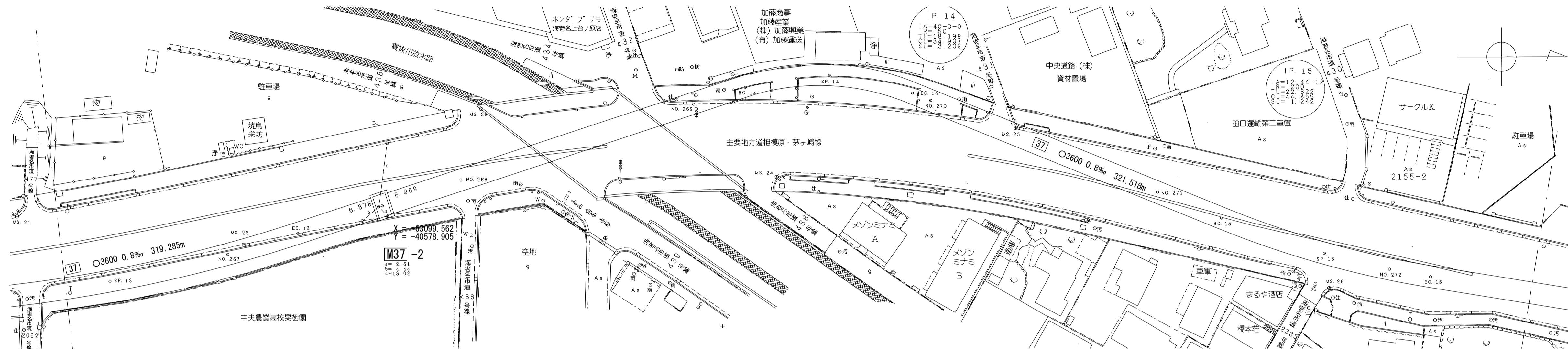
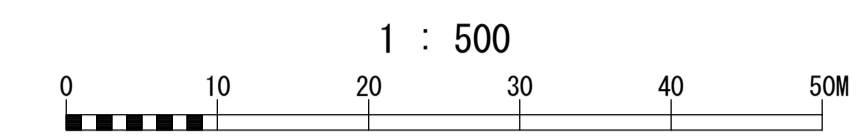
相模川流域下水道台帳

施設平面縦断図 (図面番号 48)



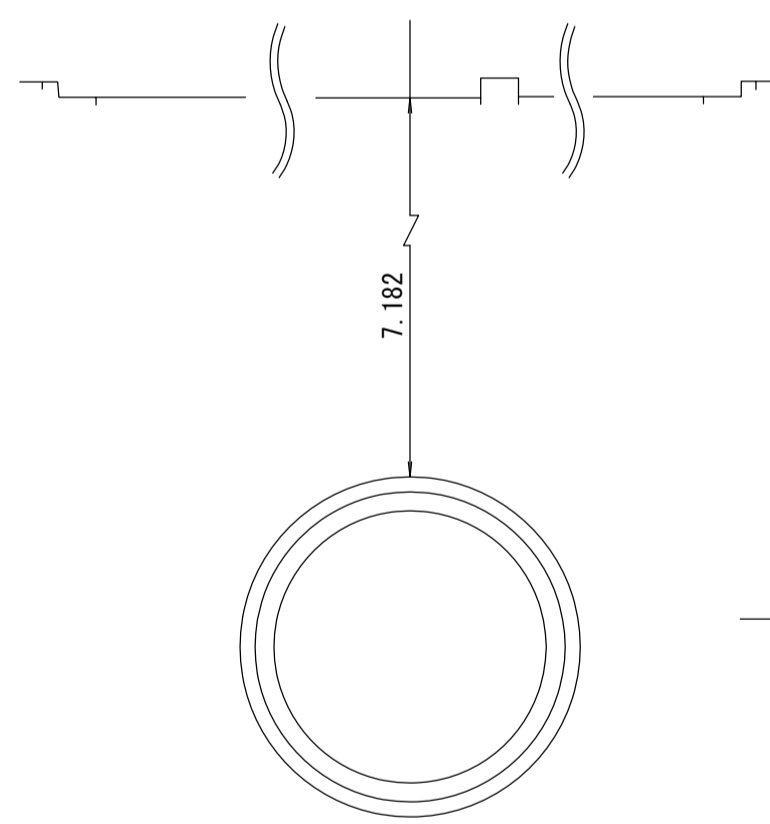
幹線名 左岸幹線

財産区分コード	大分類	中分類	小分類	整理番号
GA	管渠施設	管渠	第37-1工区 36-5	24, 25

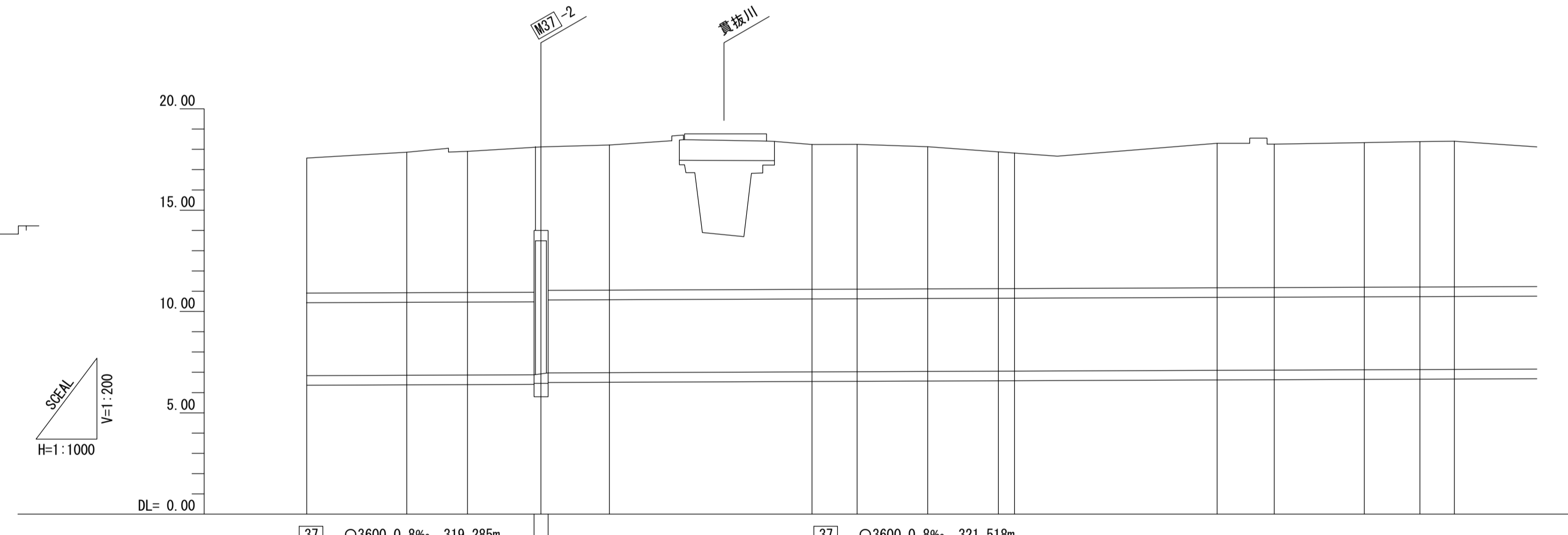


横断面 S=1:100

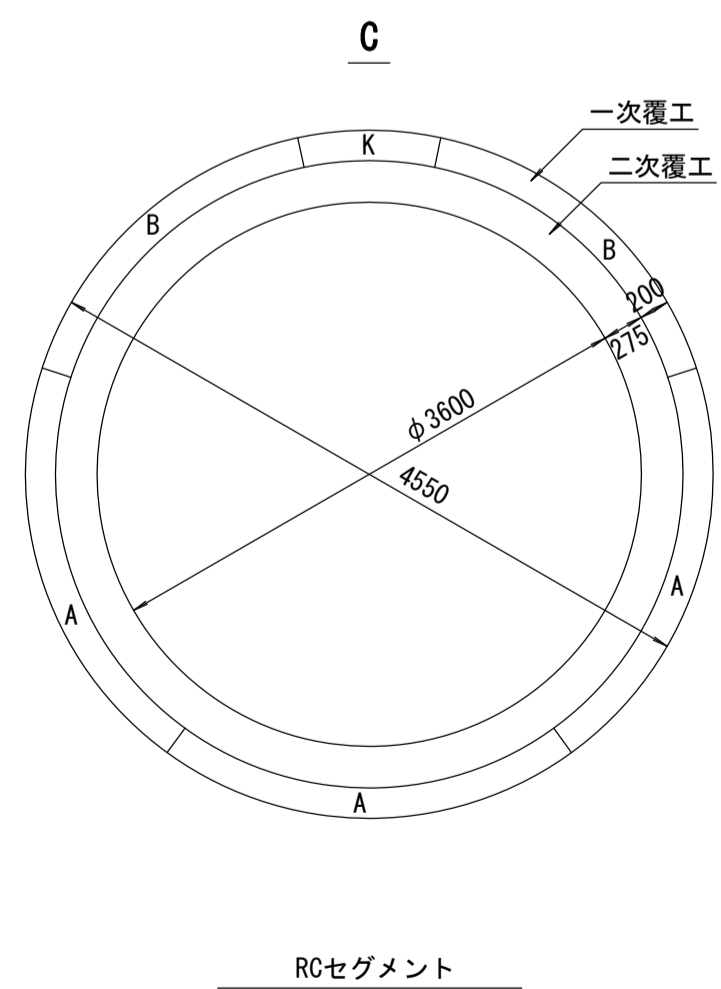
NO. 271 (市道494号線)
GH=18.301



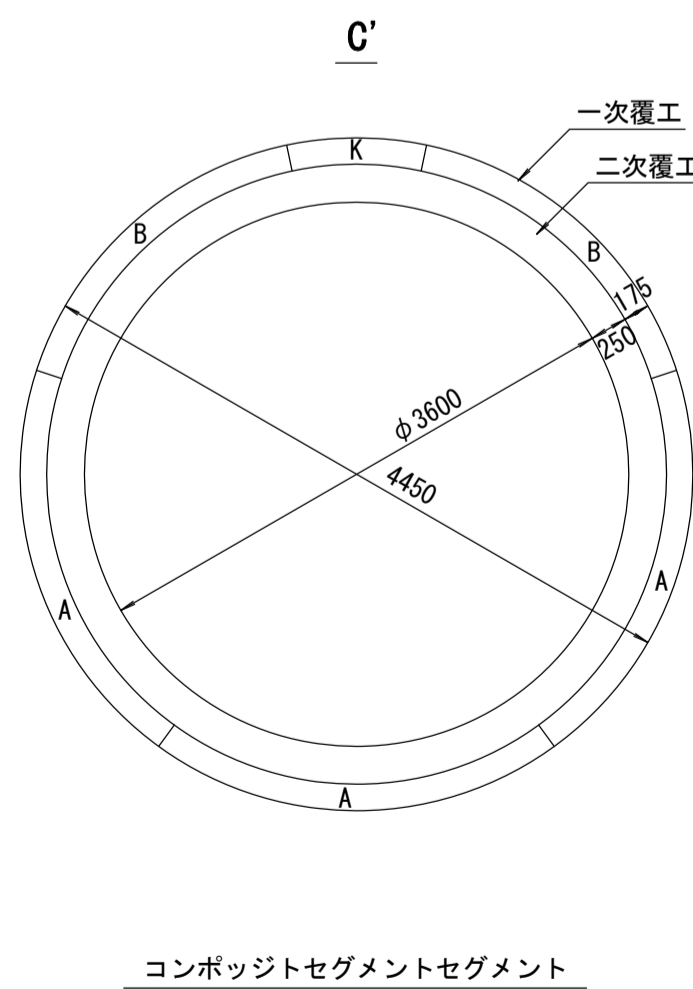
コンポジットセグメントセグメント



管渠構造図 S=1:50



RCセグメント



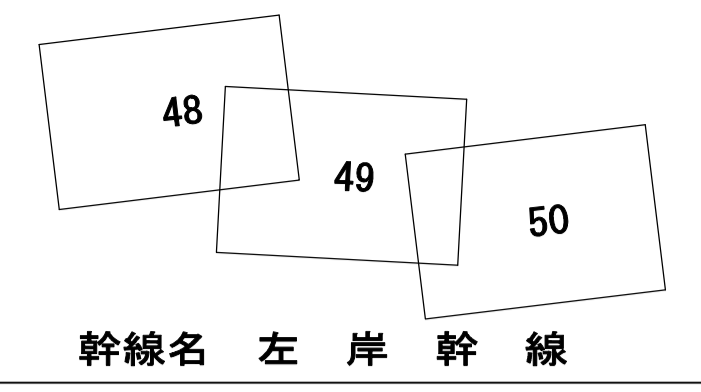
コンポジットセグメントセグメント

施工工区	37-1工区 618.055m				36-5工区 1136.967m									
	⑮ 主要地方道相模原・茅ヶ崎線				⑮ 主要地方道相模原・茅ヶ崎線									
管渠築造	C				C'									
土被り	6.666	6.928	6.966	7.161	7.142	7.146	7.011	6.751	6.686	7.132	7.076	7.137	7.173	7.186
地盤高	17.574	17.855	17.905	18.118	18.236	18.249	18.127	17.880	17.818	18.301	18.256	18.334	18.380	18.399
管底高	6.833	6.852	6.884	6.878	6.969	6.992	7.019	7.054	7.057	7.094	7.105	7.122	7.132	7.138
追加距離	-13346.732	-13373.422	-13388.378	-13406.521	-13423.422	-13473.422	-13484.522	-13501.975	-13519.429	-13573.422	-13587.508	-13609.737	-13623.422	-13631.967
区間距離	25.310	24.690	14.956	18.143	16.901	50.000	11.100	17.453	3.993	50.000	14.066	22.229	13.665	8.545
測点	SP. 13	No. 267	EC. 13	M37-2	No. 268	No. 269	BC. 14	SP. 14	EC. 14 No. 270	No. 271	BC. 15	SP. 15	No. 272	EC. 15

地形図
作成
年月
昭和
54
年
3
月
調整
年月
平成
17
年
3
月

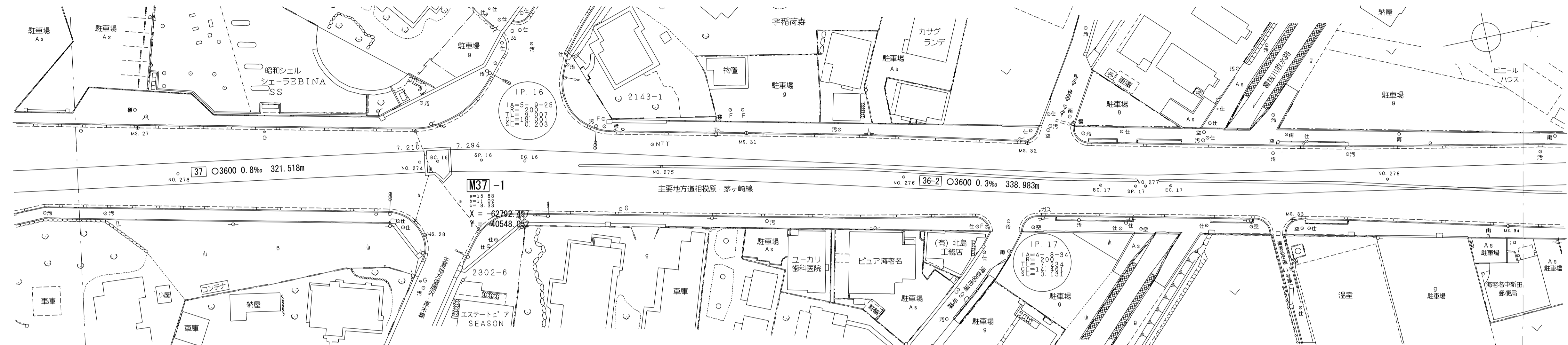
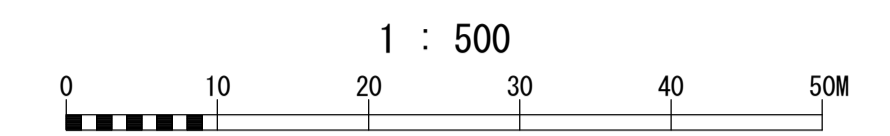
相模川流域下水道台帳

施設平面縦断図 (図面番号 49)

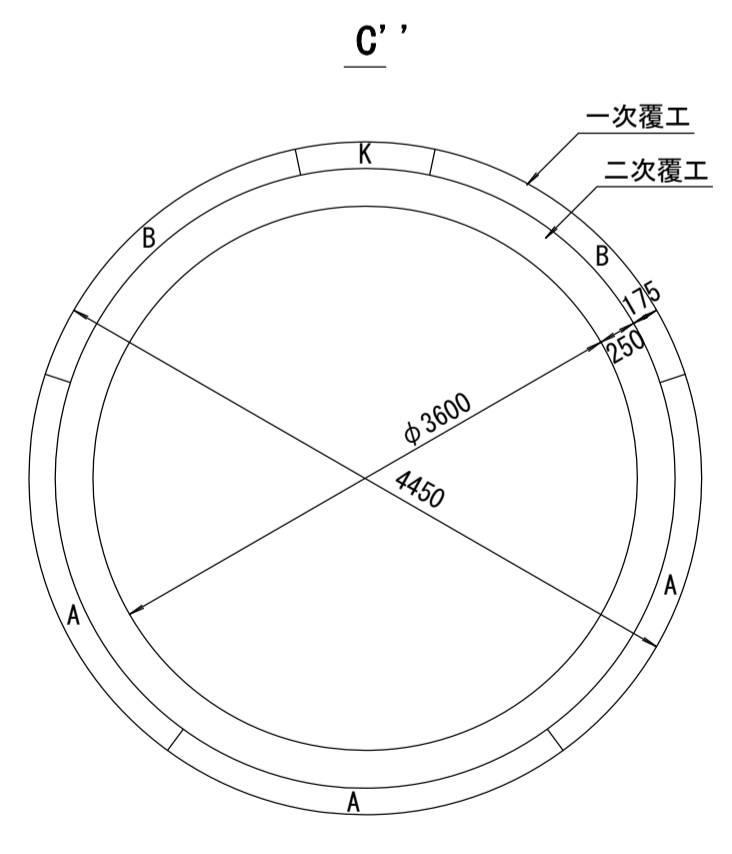


幹線名 左岸幹線

財産区分コード	大分類	中分類	小分類	整理番号
GA	管渠施設	管渠	第36-5工区	25

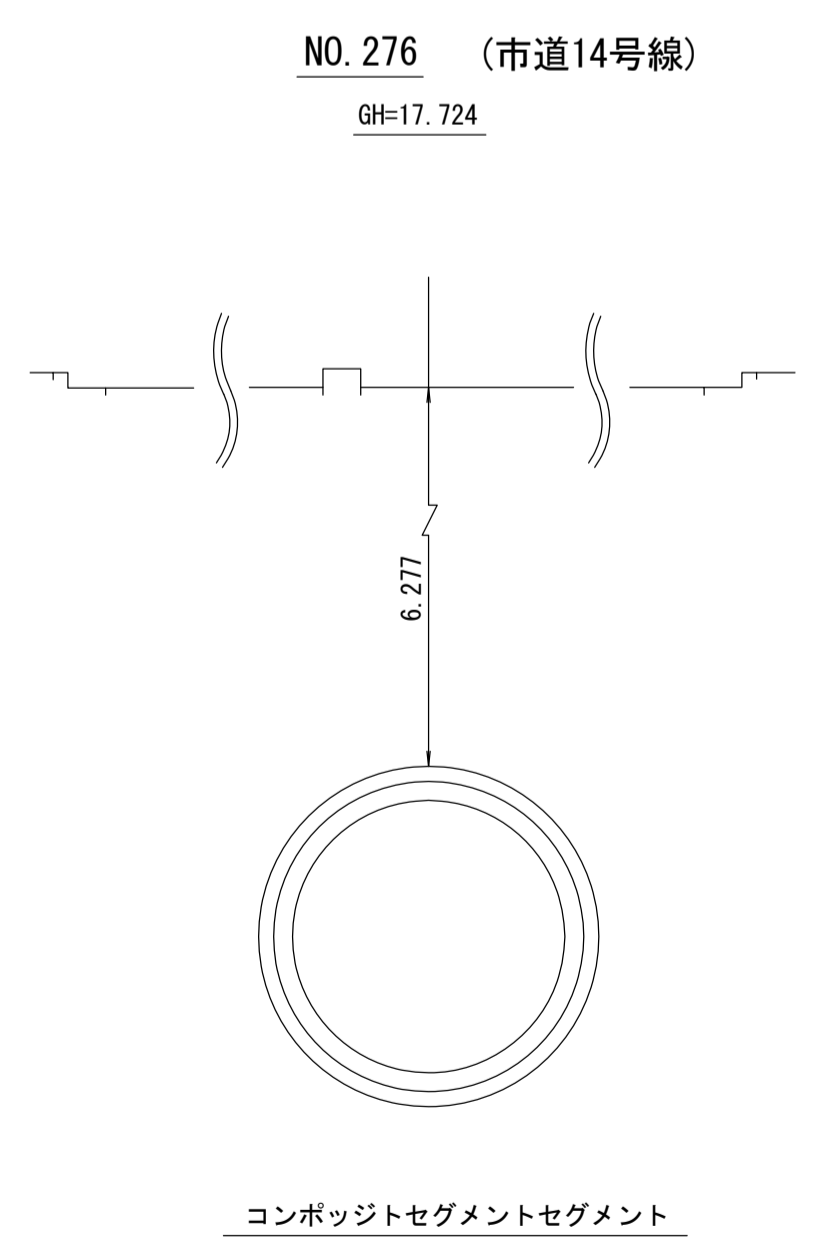


管渠構造図 S=1:50

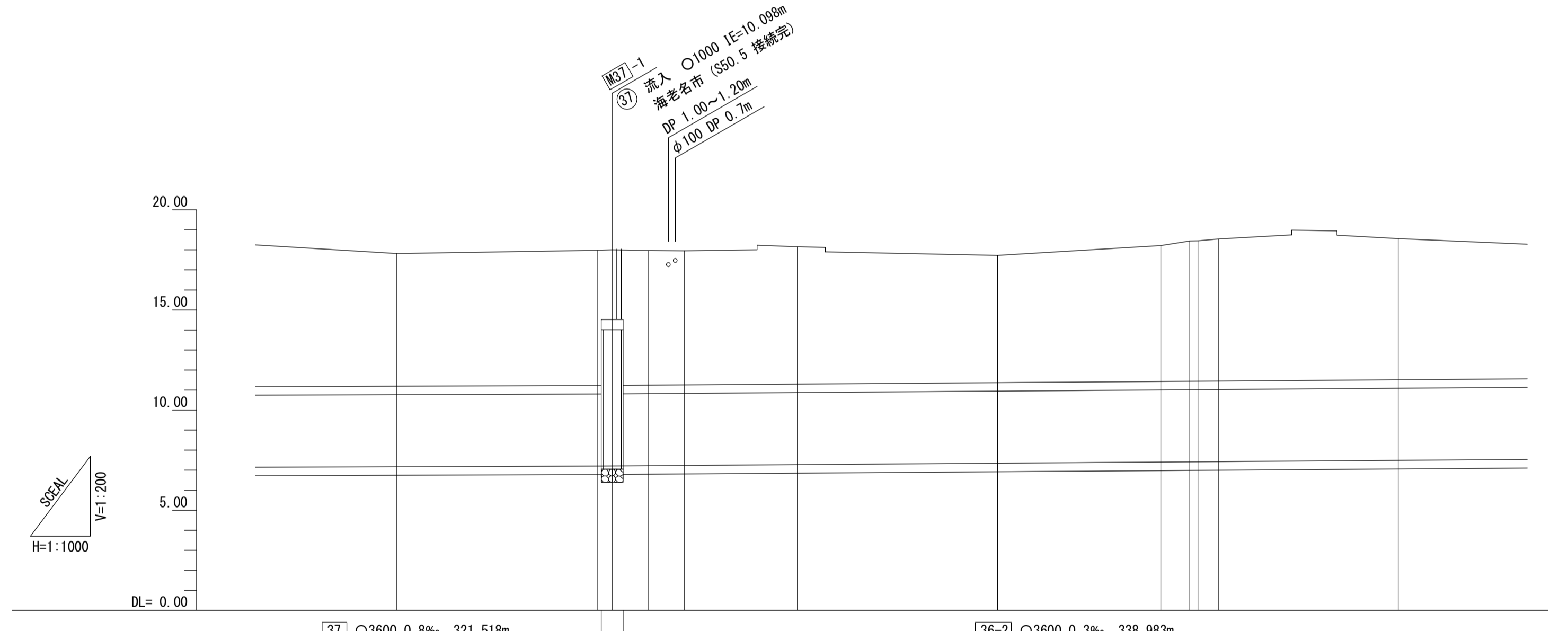


コンポジットセグメントセグメント

横断面図 S=1:100



コンポジットセグメントセグメント



施工工区	36-5工区 1136.967m									
占用区間	⑮ 主要地方道相模原・茅ヶ崎線					⑳ 海老名市道14号線				
管渠築造	C'									
土被り	6.625	6.746	6.640	6.611	6.772	6.277	6.714	6.900	7.028	7.045
地盤高	17.820	17.978	18.003	17.971	17.954	18.152	17.724	18.215	18.410	18.558
管底高	7.170	7.207	7.204	7.308	7.318	7.355	7.422	7.476	7.488	7.488
追加距離	13673.422	13723.422	13727.159	13736.139	13745.140	13773.422	13823.422	13864.159	13873.389	13878.620
区間距離	41.455	50.000	3.717	9.000	9.001	28.282	50.000	40.737	7.230	44.802
測点	No. 273	No. 274	M37-1	SP.16	EC.16	No. 275	No. 276	BC.17	SP.17	No. 277

地形図
作成
年月
昭和
54
年
3
月
調整
年月
平成
17
年
3
月
ページ
19