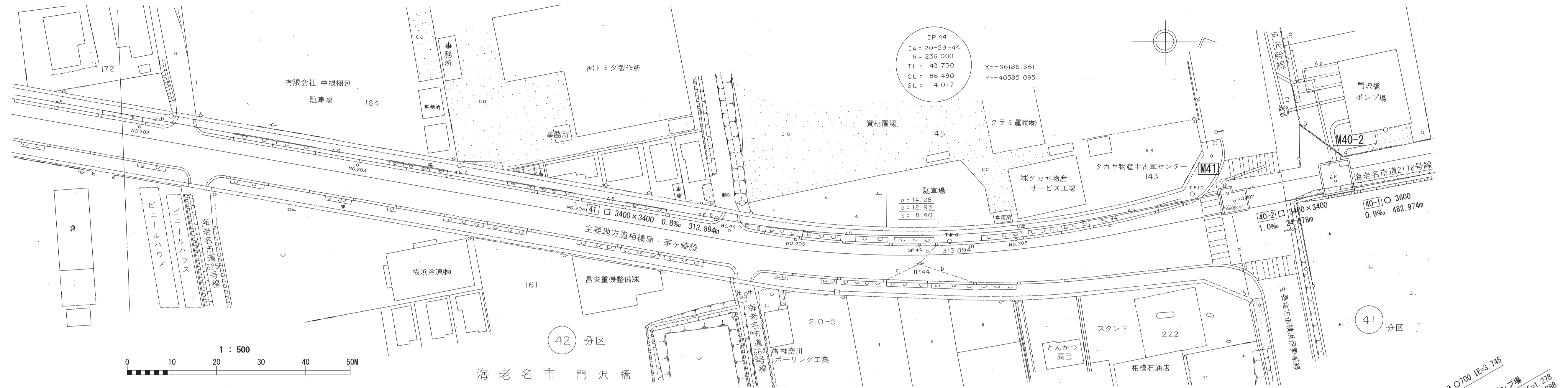


相模川流域下水道台帳

施設平面縦断図 (図面番号 37)

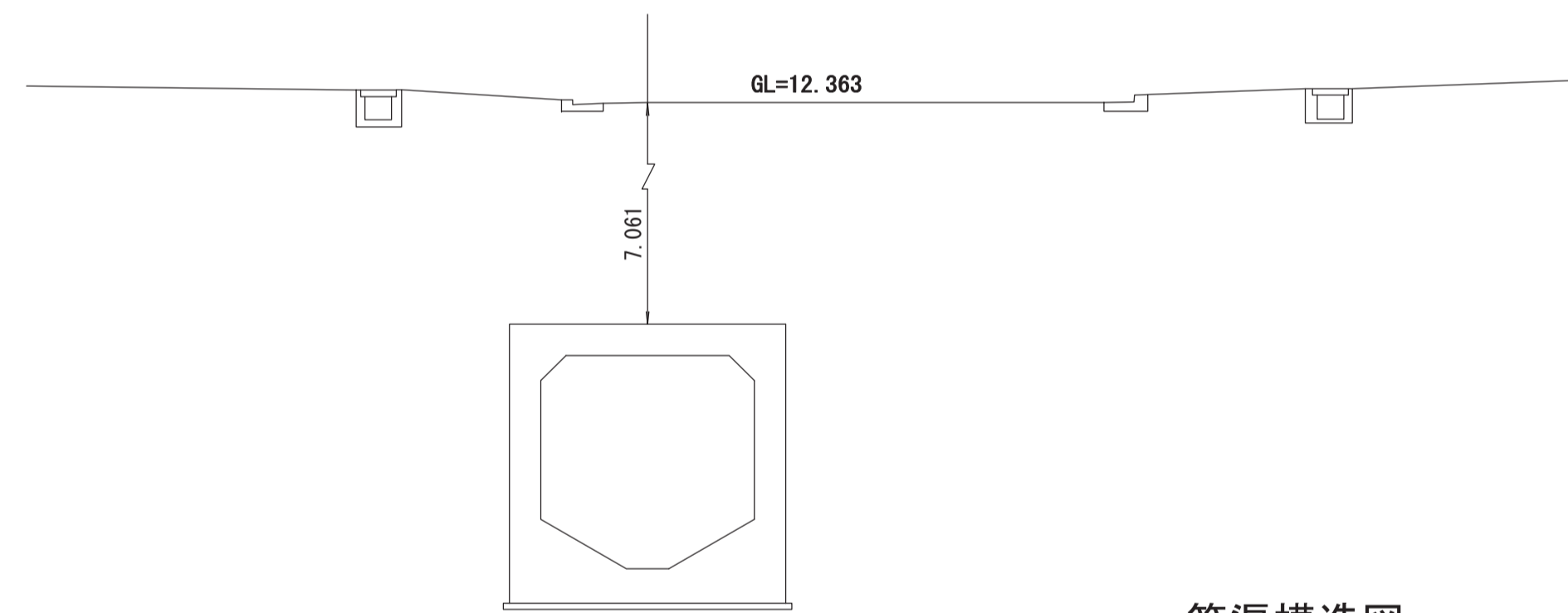
財産区分コード	大分類	中分類	小分類	整理番号
GA	管渠施設	管渠	第41-2 工区	15, 16

幹線名 左岸幹線



横断図 S=1:100

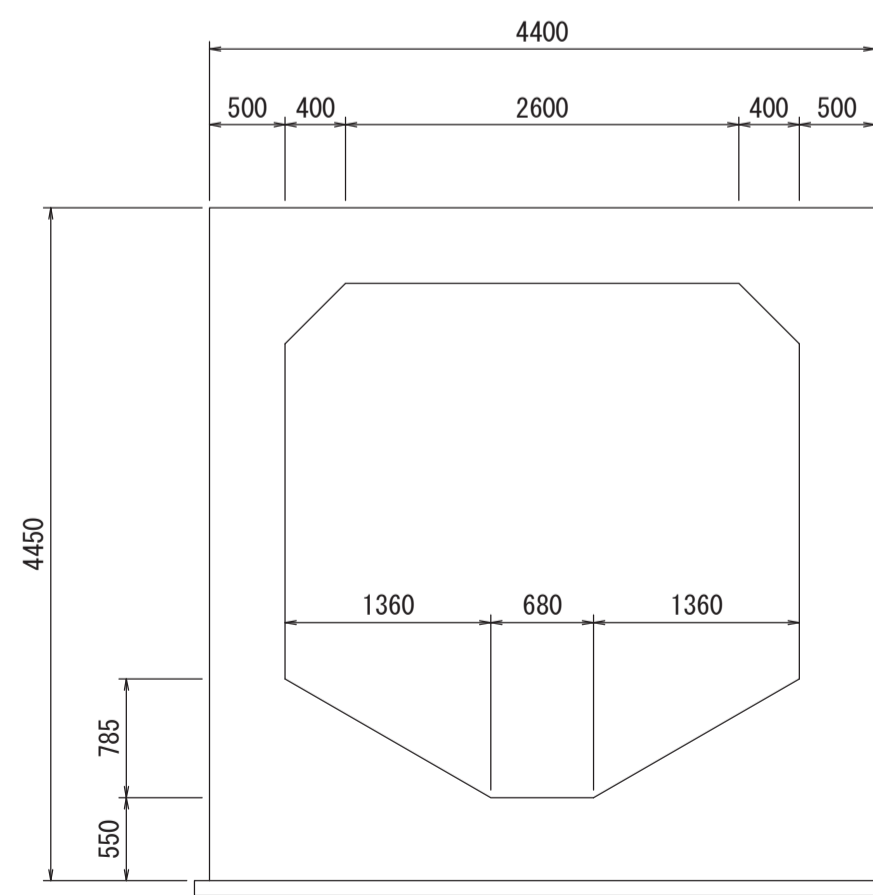
NO. 203 (主要地方道相模原・茅ヶ崎線)



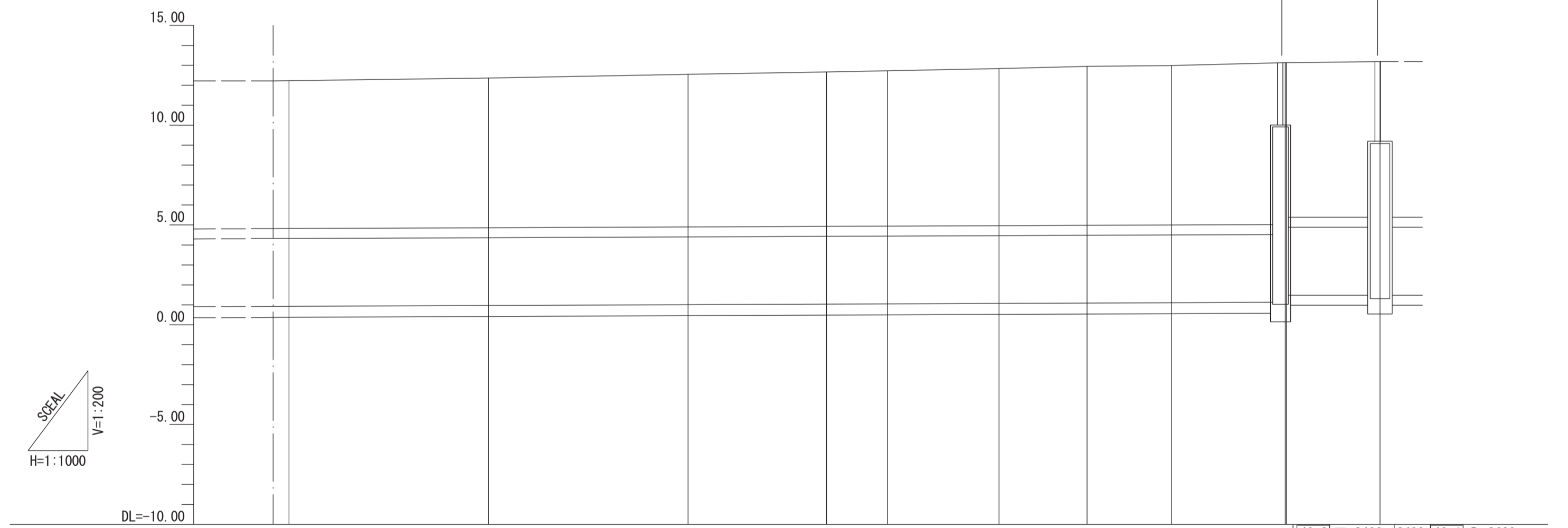
ボックスカルバート

管渠構造図 S=1:50

F



ボックスカルバート



施工工区	41 工区 313.894m										40 工区 482.974m	
占用区間	⑮ 主要地方道相模原・茅ヶ崎線										⑮ 海老名市道2178号線	
管渠築造	F										⑮ 主要地方道横浜・伊勢原線	
土被り	7.504	7.601	7.742	7.940	7.886	7.973	8.063	8.090				
地盤高	12.226	12.363	12.544	12.670	12.728	12.838	12.946	12.990	13.128	13.128	13.184	
管底高	0.922	0.962	1.002	1.030	1.042	1.065	1.083	1.100	1.124	1.124	1.455	1.455
追加距離	0.000	10150.000	10200.000	10234.709	10250.000	10277.949	10300.000	10321.189	10349.644	10350.000	10373.422	
区間距離	50.000	50.000	50.000	34.709	15.291	27.949	22.057	21.189	28.455	0.356	23.422	
測点	NO. 202	NO. 203	NO. 204	BC. 44	NO. 205	SP. 44	NO. 206	EC. 44	+49.644 NO. 207		E. P.	

地形図
作成
年月
昭和
59
年
3
月
調整
年月
平成
7
年
2
月
ページ
44