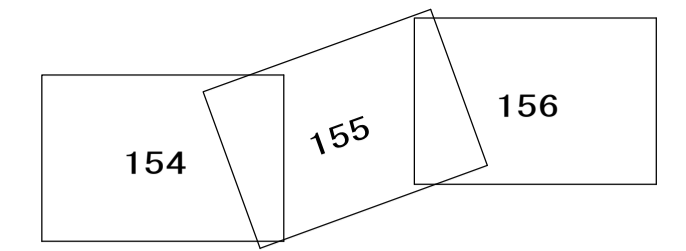


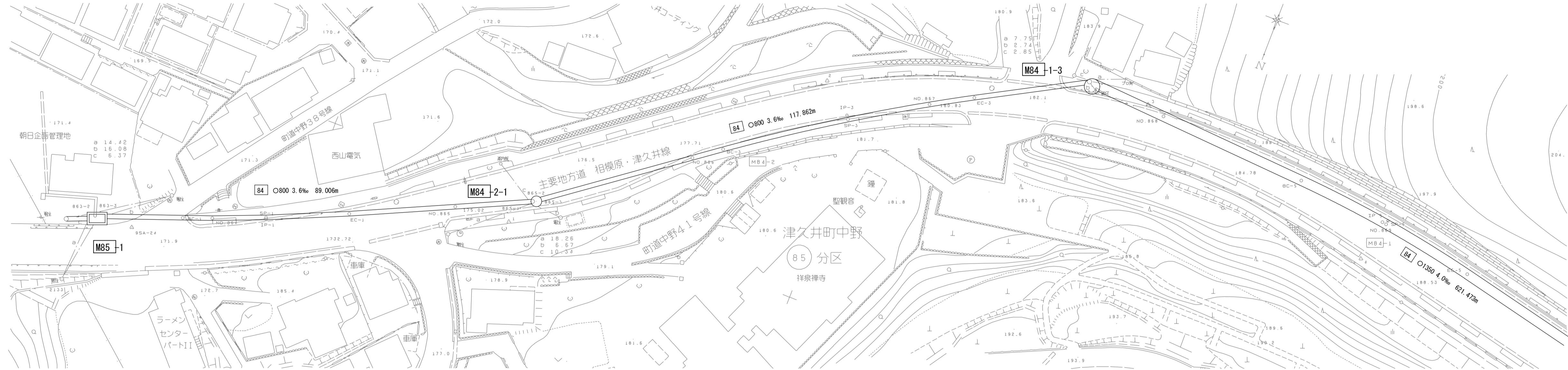

相模川流域下水道台帳

施設平面縦断面図 (図面番号 155)



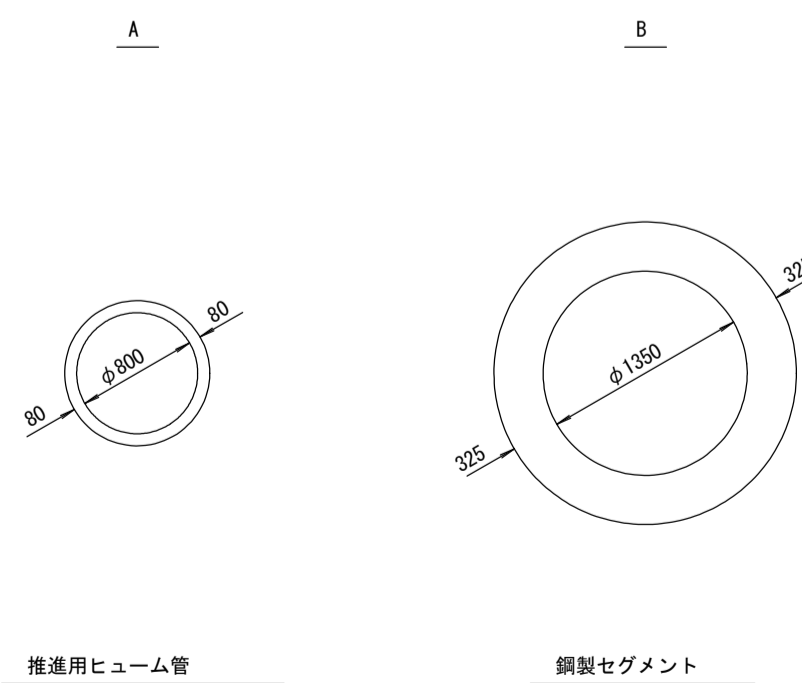
幹線名 左岸 幹線

1 : 500

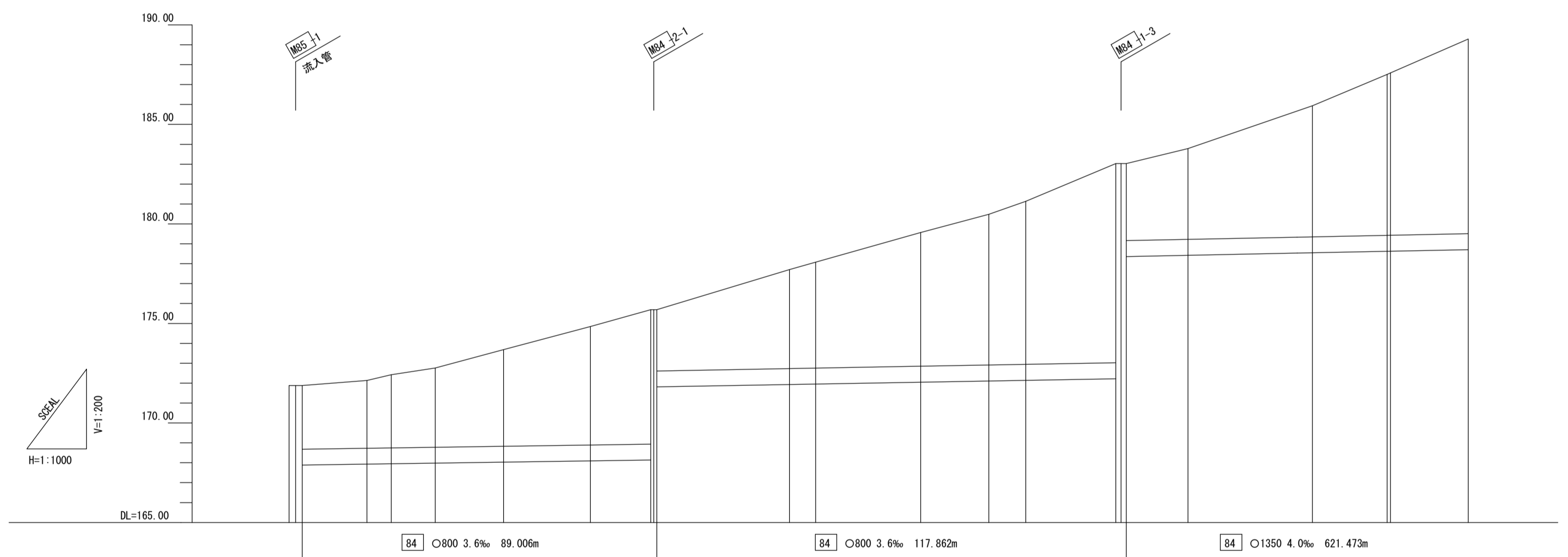
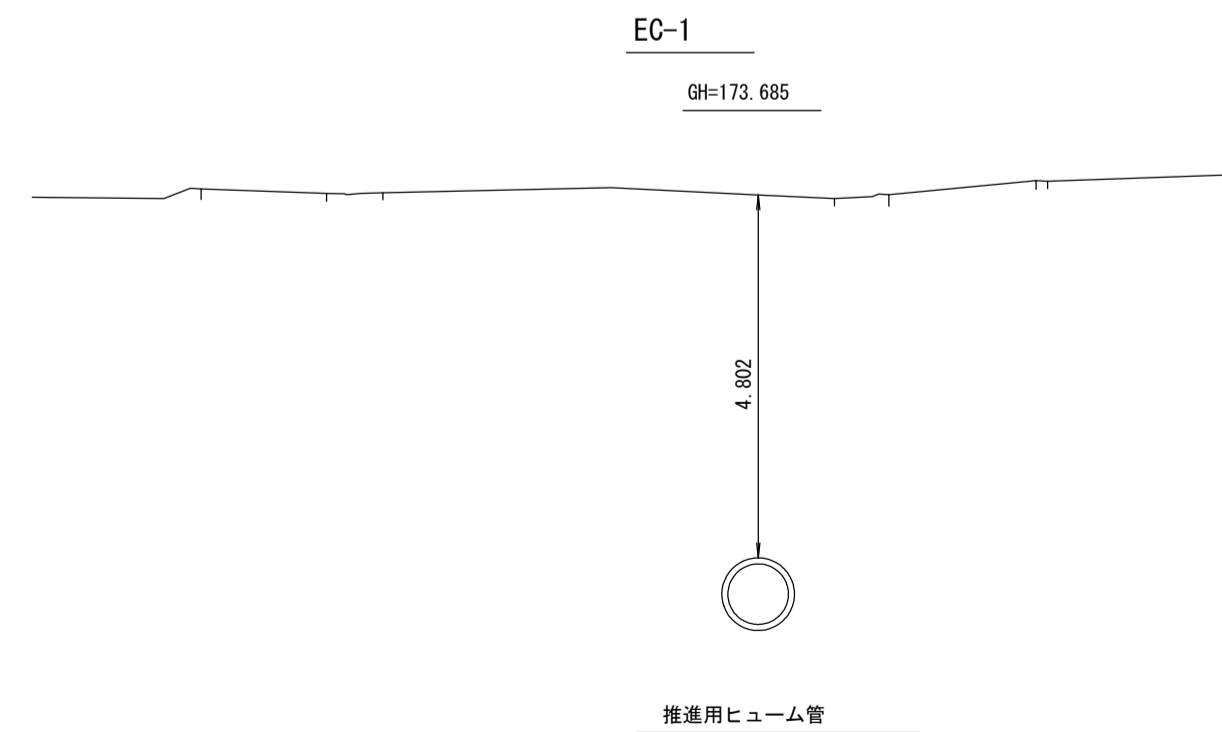


点名	X	Y
863-2	-45864.671	-53160.772
863-3	-45865.305	-53162.296
BC-1	-45870.733	-53177.610
NO.864	-45872.848	-53183.347
SP-1	-45876.882	-53193.606
EC-1	-45883.711	-53209.324
NO.865	-45892.839	-53229.162
865-1	-45899.170	-53242.921
865-2	-45899.484	-53243.602
865-3	-45899.928	-53244.207
NO.866	-45919.654	-53271.103
BC-3	-45923.523	-53276.379
SP-3	-45938.414	-53298.152
NO.867	-45947.272	-53312.747
EC-3	-45951.837	-53320.859
867-1	-45962.689	-53340.682
867-2	-45963.313	-53341.822
867-3	-45963.221	-53343.119
NO.868	-45962.127	-53358.573
BC-5	-45959.920	-53389.743
NO.869	-45957.898	-53408.381
SP-5	-45957.769	-53409.241
EC-5	-45954.095	-53428.510

管渠構造図 S=1:50



横断面図 S=1:100



施工区	84-2工区 L=204.268m										84-1工区 L=1159.501m									
占用区間	借 89 一般国道413号										借 90 一般国道413号									
管渠構造	A										B									
土被り																				
地盤高	171.811	171.811	172.138	172.471	172.764	173.685	174.842	177.702	178.074	179.571	180.485	181.135	183.035	183.035	183.796	185.935	187.513	187.507	188.291	189.291
管底高	167.822	167.822	167.890	167.902	167.942	168.003	168.082	171.931	171.954	172.048	172.109	172.142	172.222	172.142	178.390	178.422	178.548	178.623	178.705	178.705
追加距離	0.000	43775.889	43777.639	43783.855	43800.000	43811.024	43828.162	43850.000	43896.543	43932.826	43950.000	43959.308	43981.907	43983.207	43984.507	43990.000	44031.248	44050.000	44050.000	44070.481
区間距離	0.000	1.650	6.115	6.115	11.024	17.138	21.638	15.145	0.150	0.750	33.355	6.543	26.383	17.074	9.308	22.599	1.300	18.572	0.870	19.621
測点	863-2	863-3	BC.1	No.864	SP.1	EC.1	No.865	865-1	865-2	865-3	No.866	BC.3	SP.3	No.867	EC.3	867-1	867-2	867-3	No.868	BC.5

地形図作成年月
平成 11 年 3 月
調整年月
平成 年 月
ページ
6