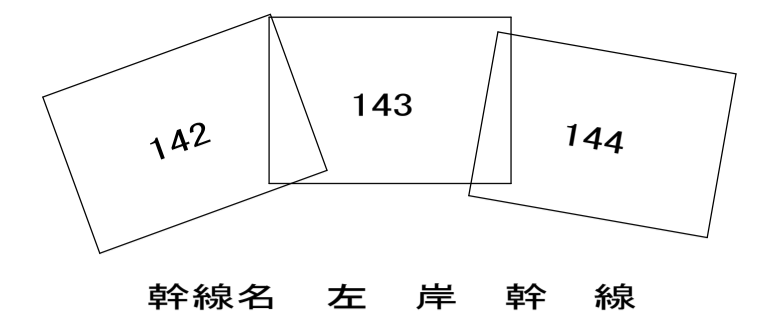


相模川流域下水道台帳

施設平面縦断面図 (図面番号 143)

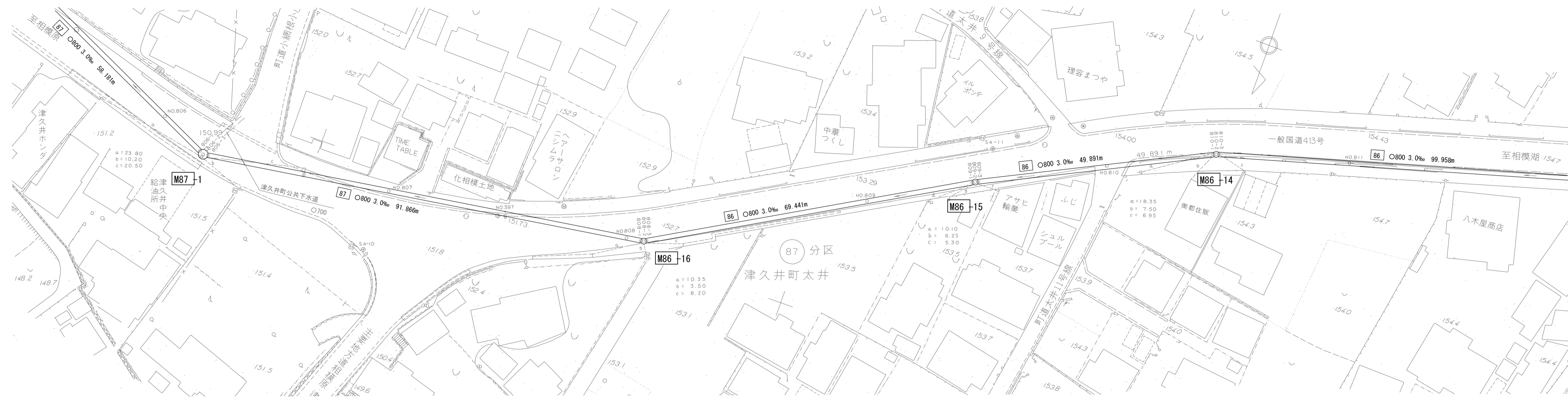


幹線名 左岸 幹線

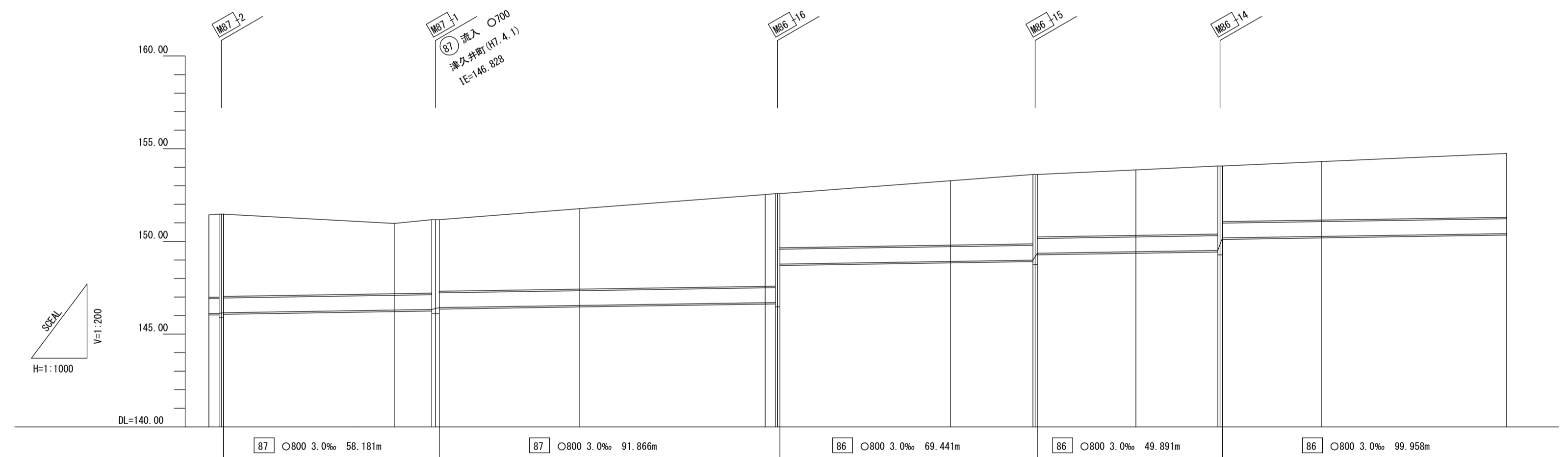
1 : 500



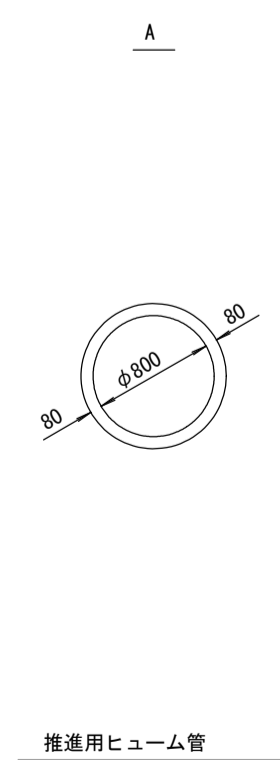
財産区分コード	大分類	中分類	小分類	整理番号
GA	管渠施設	管渠	87-1 第86-8工区 86-7	114.115.116



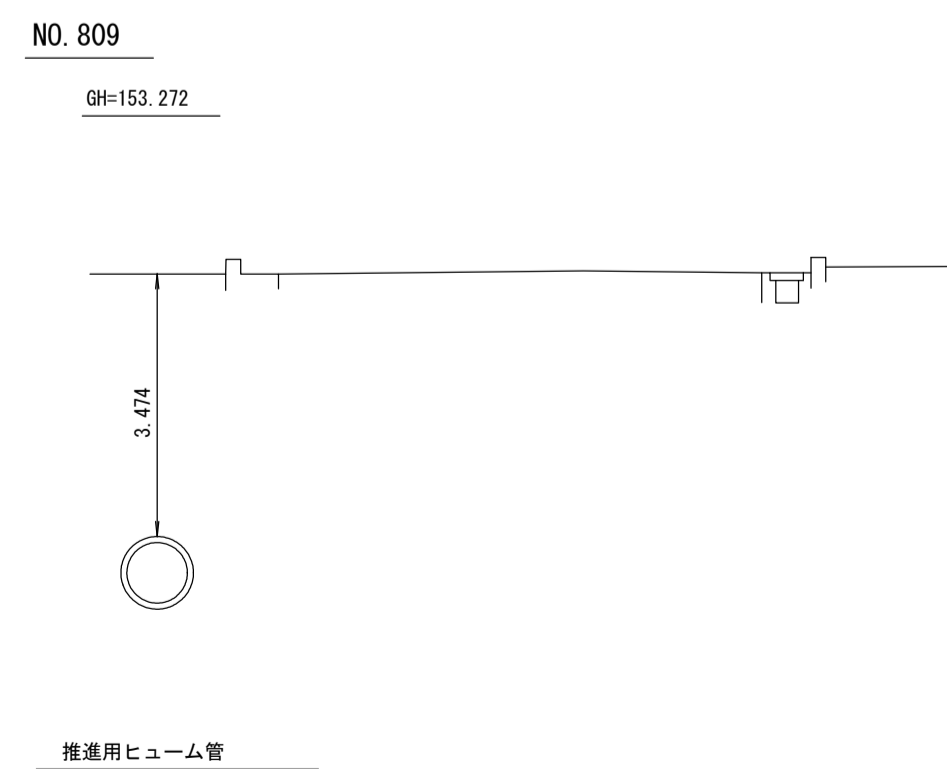
点名	X	Y
NO.806	-46193.979	-50667.844
806-1	-46189.661	-50676.987
806-2	-46189.234	-50677.891
806-3	-46189.380	-50676.880
NO.807	-46194.893	-50716.366
NO.808	-46202.169	-50765.833
808-1	-46202.574	-50768.581
808-2	-46202.661	-50769.175
808-3	-46202.958	-50769.696
NO.809	-46225.764	-50809.670
809-1	-46236.775	-50828.968
809-2	-46237.072	-50829.489
809-3	-46237.337	-50830.027
NO.810	-46249.086	-50853.882
810-1	-46258.821	-50873.723
810-2	-46259.086	-50874.261
810-3	-46259.243	-50874.840
NO.811	-46266.244	-50900.597
NO.812	-46279.359	-50948.846



管渠構造図 S=1:50



横断面図 S=1:100

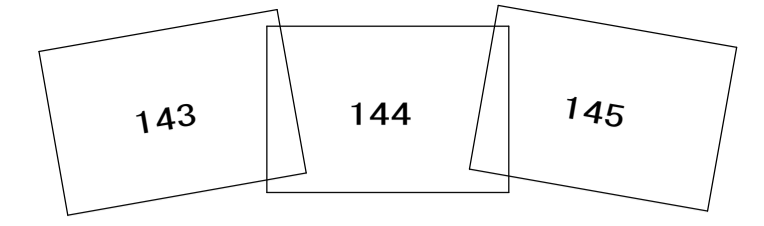


施工工区	87-1工区 L=164.184m			86-8工区 L=161.307m			86-7工区 L=148.649m											
	借 75 一般国道413号			借 76 一般国道413号														
管渠築造	A																	
土被り	4.443	4.469	4.429	3.801	3.962	4.742	4.343	4.956	4.995	3.474	3.742	3.370	3.541	3.680	3.000	3.157	3.442	
地盤高	151.435	151.470	151.470	150.970	151.170	151.170	151.764	152.527	152.580	152.580	153.272	153.610	153.610	153.860	154.070	154.070	154.307	154.742
管底高	146.112	146.121	146.136	146.239	146.238	146.428	146.541	146.691	146.705	146.720	148.918	148.988	148.988	149.439	149.510	149.510	150.270	150.420
追加距離	40350.000	40352.730	40353.330	40350.000	40316.111	40312.111	40350.000	40400.000	40402.777	40403.377	40450.000	40472.218	40472.818	40473.418	40522.109	40522.709	40550.000	40600.000
区間距離	50.000	2.730	0.600	46.070	18.111	1.000	37.889	50.000	2.777	0.600	46.023	22.218	0.600	26.582	22.109	0.600	26.691	50.000
測点	No.806	806-1	806-2	No.806	806-1	806-2	No.807	No.808	808-1	808-2	No.809	809-1	809-2	No.810	810-1	810-2	No.811	No.812

地形図
作成
年月
平成
9
年
3
月
調整
年月
平成
年
月
ページ

相模川流域下水道台帳

施設平面縦断図 (図面番号 144)

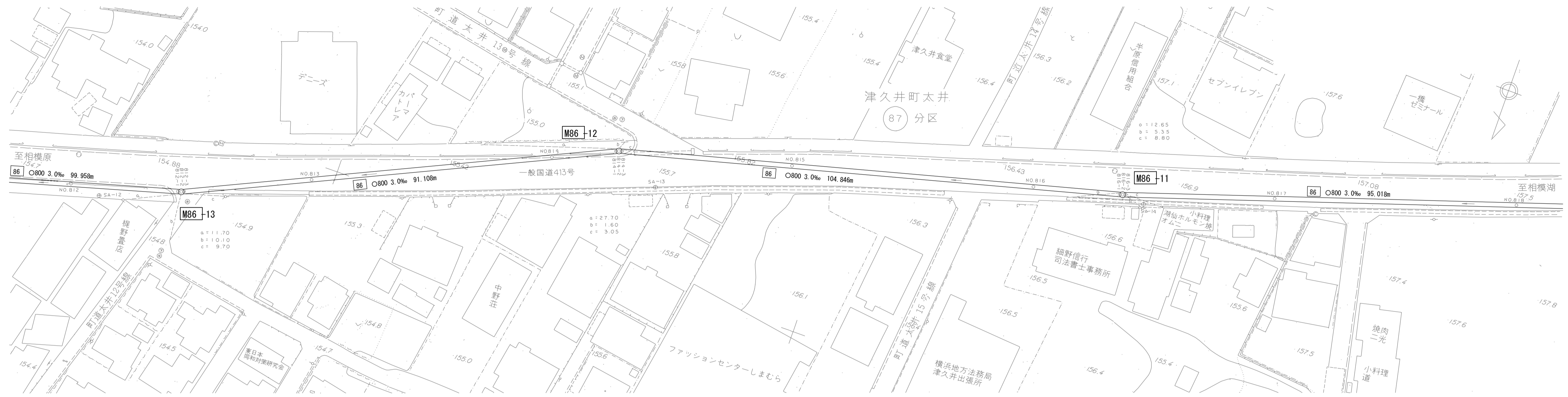


幹線名 左岸幹線

1 : 500

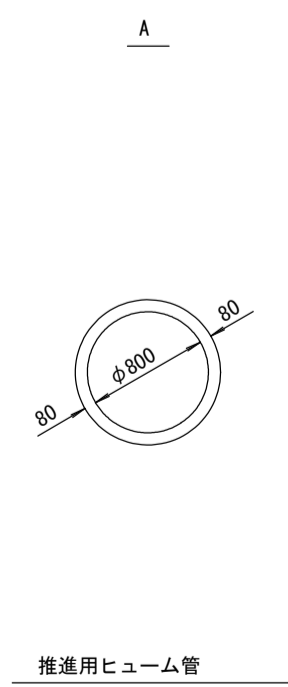


財産区分コード	大分類	中分類	小分類	整理番号
GA	管渠施設	管渠	86-7 第86-6工区 86-5	116.117.118

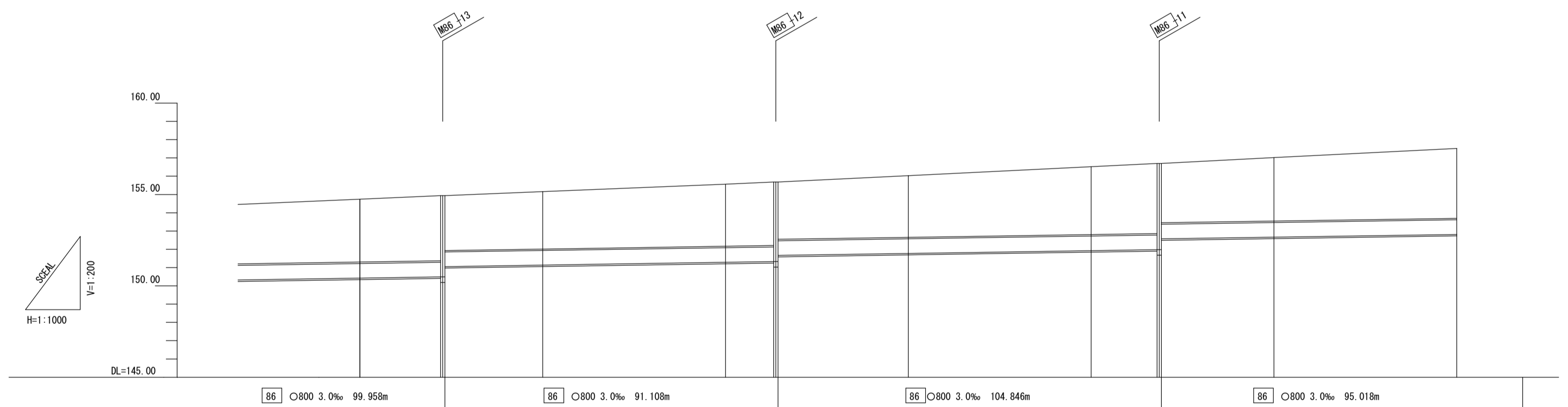
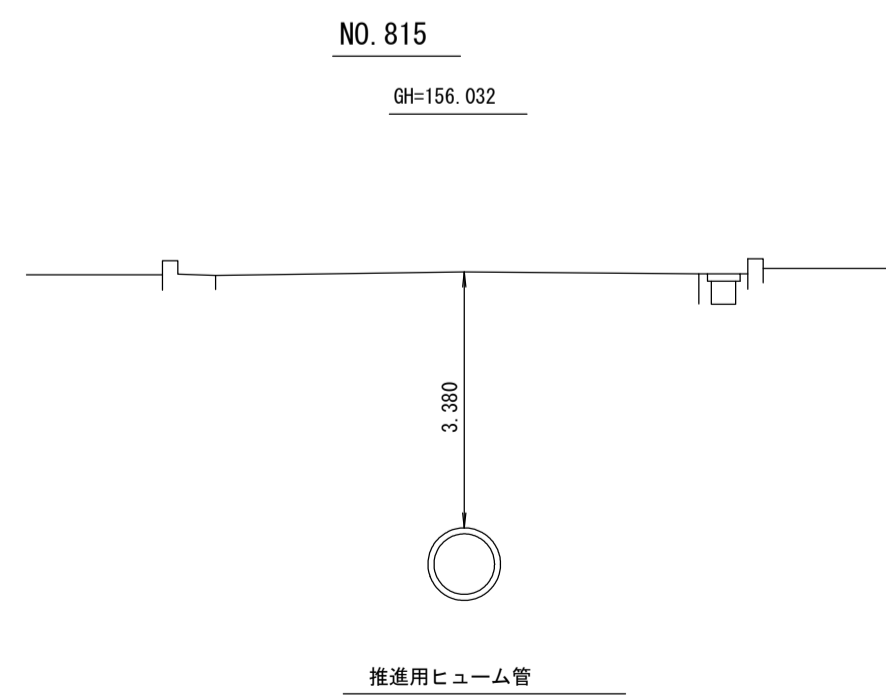


点名	X	Y
NO.812	-46279.359	-50948.846
812-1	-46285.147	-50970.140
812-2	-46285.304	-50970.719
812-3	-46285.556	-50971.264
NO.813	-46296.762	-50995.535
NO.814	-46317.720	-51040.931
814-1	-46323.243	-51052.892
814-2	-46323.495	-51053.437
814-3	-46323.643	-51054.018
NO.815	-46332.437	-51068.541
NO.816	-46344.779	-51136.994
816-1	-46349.228	-51154.457
816-2	-46349.376	-51155.038
816-3	-46349.560	-51155.609
NO.817	-46358.981	-51184.911
NO.818	-46374.286	-51232.511

管渠構造図 S=1:50



横断面図 S=1:100



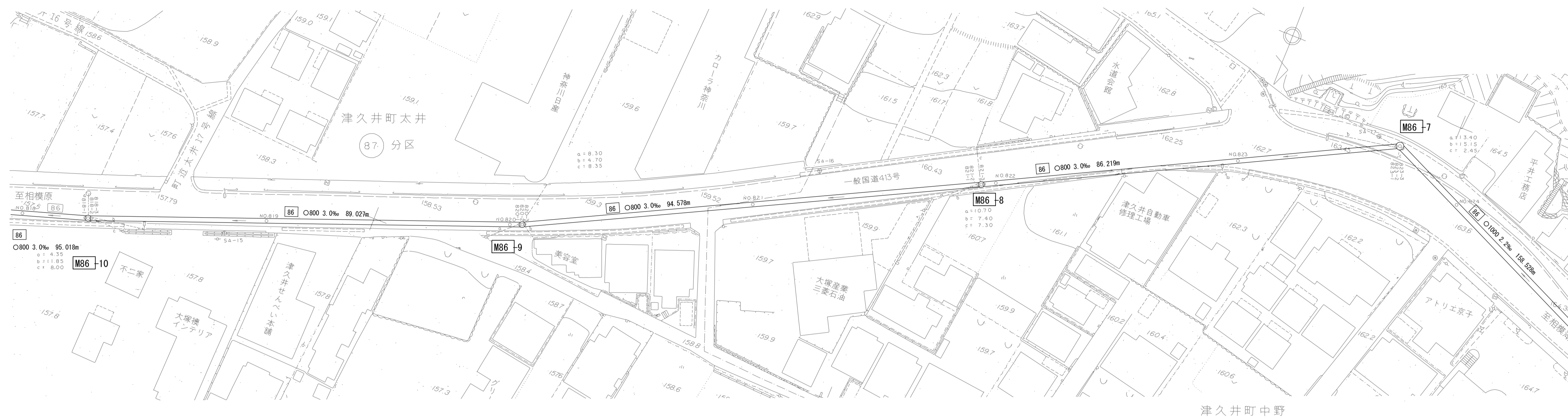
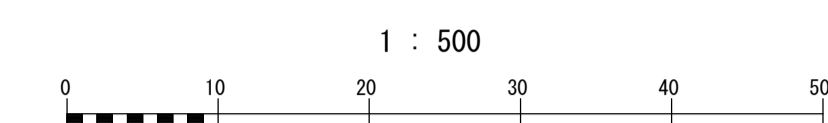
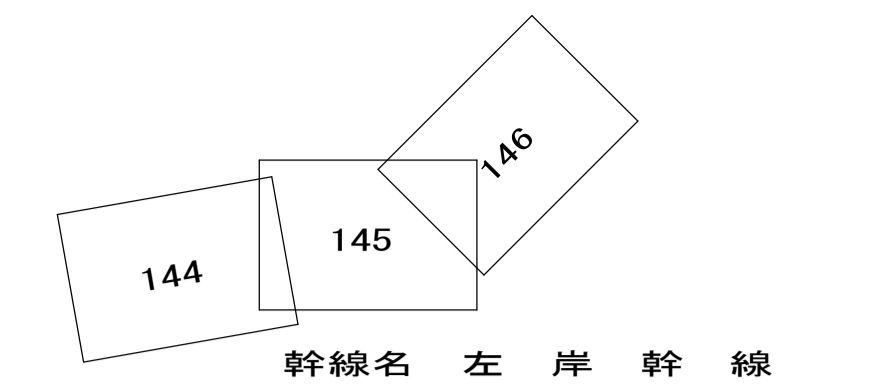
施工区	86-7工区 148.649m			86-6工区 197.154m			86-5工区 184.045m						
	借 76 一般国道413号			借 77 一般国道413号			借 78 一般国道413号						
管渠構造	A												
土被り	3.42	3.570	3.06	3.147	3.403	3.473	3.134	3.390	3.716	3.839	3.249	3.474	3.829
地盤高	154.742	154.940	154.940	155.161	155.567	155.680	155.680	156.032	156.518	156.700	156.700	157.017	157.522
管底高	150.420	150.490	150.490	151.134	151.284	151.327	151.666	151.772	151.922	151.981	151.981	152.671	152.813
追加距離	40800.000	40822.067	40822.667	40850.000	40700.000	40713.715	40713.715	40714.375	40750.000	40818.021	40818.621	40819.221	40800.000
区間距離	50.000	0.600	0.600	26.733	50.000	13.175	0.600	35.625	50.000	18.021	0.600	30.779	50.000
測点	No.812	812-1	812-2	No.813	No.814	814-1	814-2	No.815	No.816	816-1	816-2	No.817	No.818

地形図
作成
年月
平成
9
年
3
月
調整
年月
平成
年
月
ページ
27

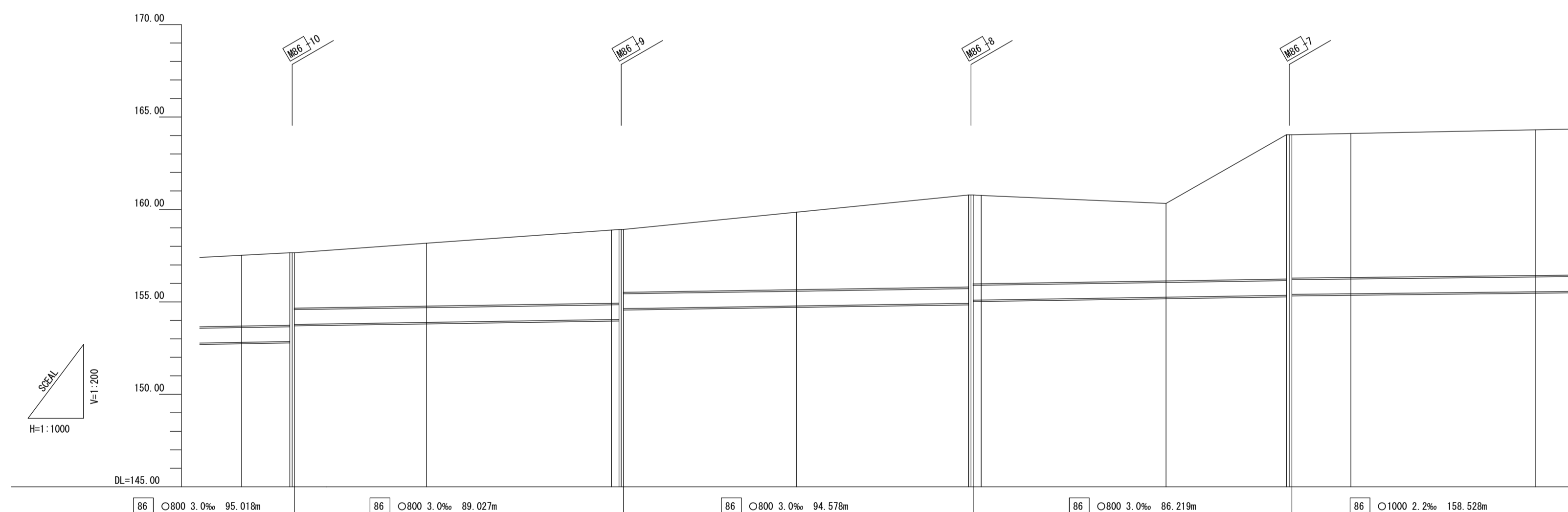
相模川流域下水道台帳

施設平面縦断図 (図面番号 145)

財産区分コード	大分類	中分類	小分類	整理番号
GA	管渠施設	管渠	86-5 第86-4工区 86-3	118, 119, 120

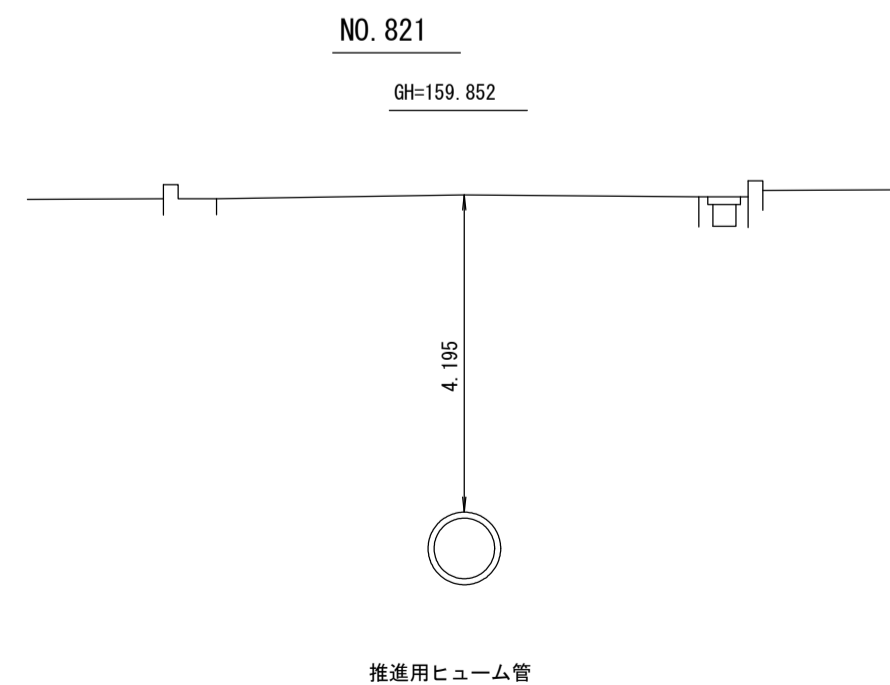
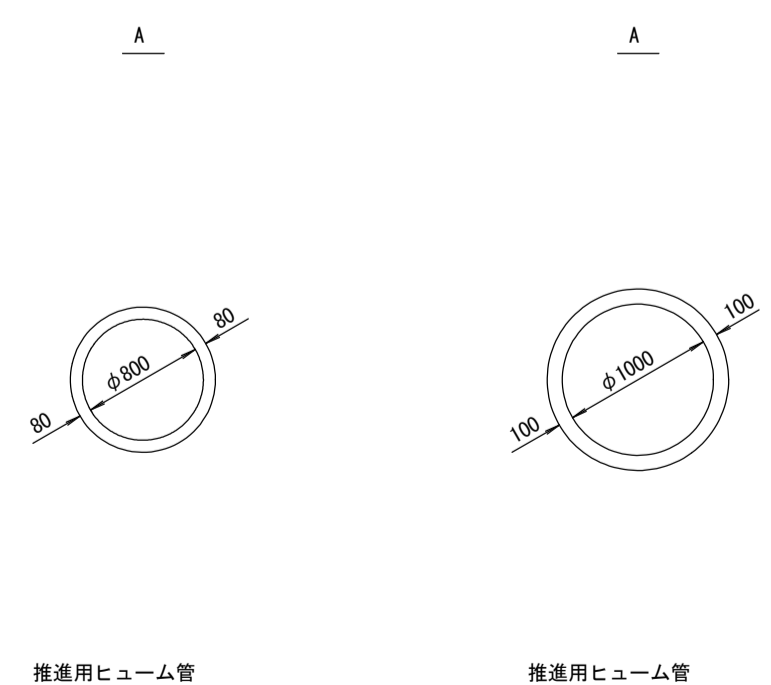


点名	X	Y
NO. 818	-46374.286	-51232.511
818-1	-46378.276	-51244.925
818-2	-46378.460	-51245.496
818-3	-46378.673	-51246.057
NO. 819	-46391.347	-51279.497
NO. 820	-46409.067	-51326.251
820-1	-46409.798	-51328.183
820-2	-46410.011	-51328.744
820-3	-46410.283	-51329.279
NO. 821	-46431.470	-51370.935
821-1	-46452.616	-51412.510
821-2	-46452.888	-51413.045
821-3	-46453.160	-51413.580
NO. 822	-46454.137	-51415.502
NO. 823	-46476.797	-51460.072
823-1	-46491.555	-51489.099
823-2	-46491.895	-51489.768
823-3	-46491.586	-51490.452
NO. 824	-46485.028	-51504.976
NO. 825	-46464.454	-51550.547



管渠構造図 S=1:50

横断面図 S=1:100

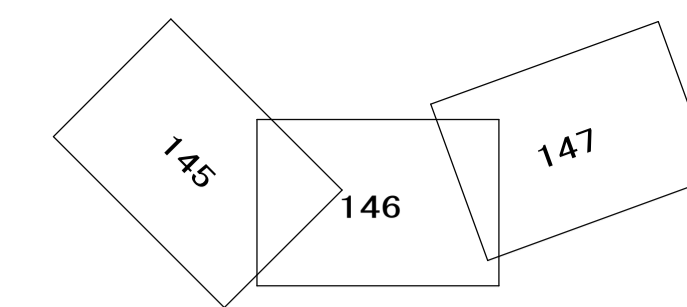


施工区	86-5工区 L=184.045m				86-4工区 L=179.297m				86-3工区 L=158.528m							
	借 78 一般国道413号				借 79 一般国道413号				借 80 一般国道413号							
管渠構造	A															
土盛り	3.829	3.924	3.000	3.407	3.965	3.993	3.403	4.195	4.981	4.806	4.776	4.195	7.808	7.538	7.569	7.658
地盤高	157.522	157.660	157.660	158.174	158.882	158.920	158.920	159.852	160.780	160.780	160.756	160.325	164.040	164.040	164.106	164.305
管底高	152.813	152.856	152.856	153.887	154.037	154.047	154.037	154.777	154.519	155.006	155.100	155.250	155.552	155.402	155.437	155.547
追加距離	40900.000	40913.039	40914.239	40950.000	41000.000	41002.066	41003.266	41050.000	41086.844	41087.844	41100.000	41150.000	41182.565	41184.063	41200.000	41250.000
区間距離	50.000	13.039	0.600	35.761	50.000	2.066	0.600	46.734	46.844	0.600	2.156	50.000	32.565	0.750	15.937	50.000
測点	No. 818	818-1	818-2	No. 819	No. 820	820-1	820-2	No. 821	821-1	821-2	No. 822	No. 823	823-1	823-2	No. 824	No. 825

地形図作成年月
平成9年3月
調整年月
平成 年 月
ページ
28

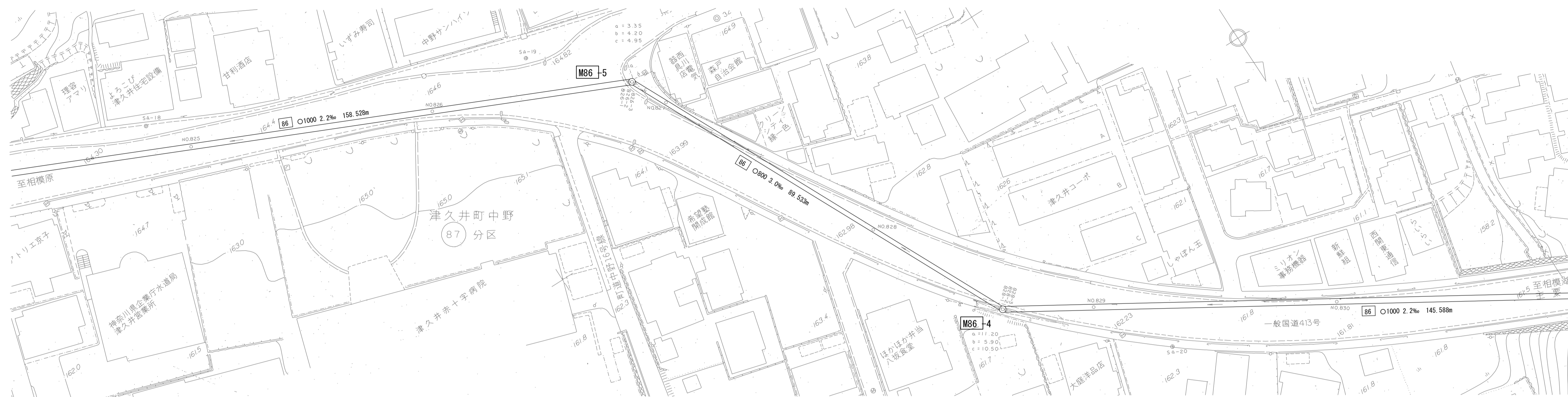
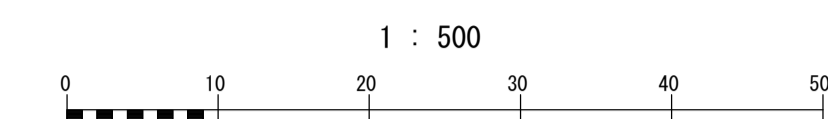
相模川流域下水道台帳

施設平面縦断面図 (図面番号 146)

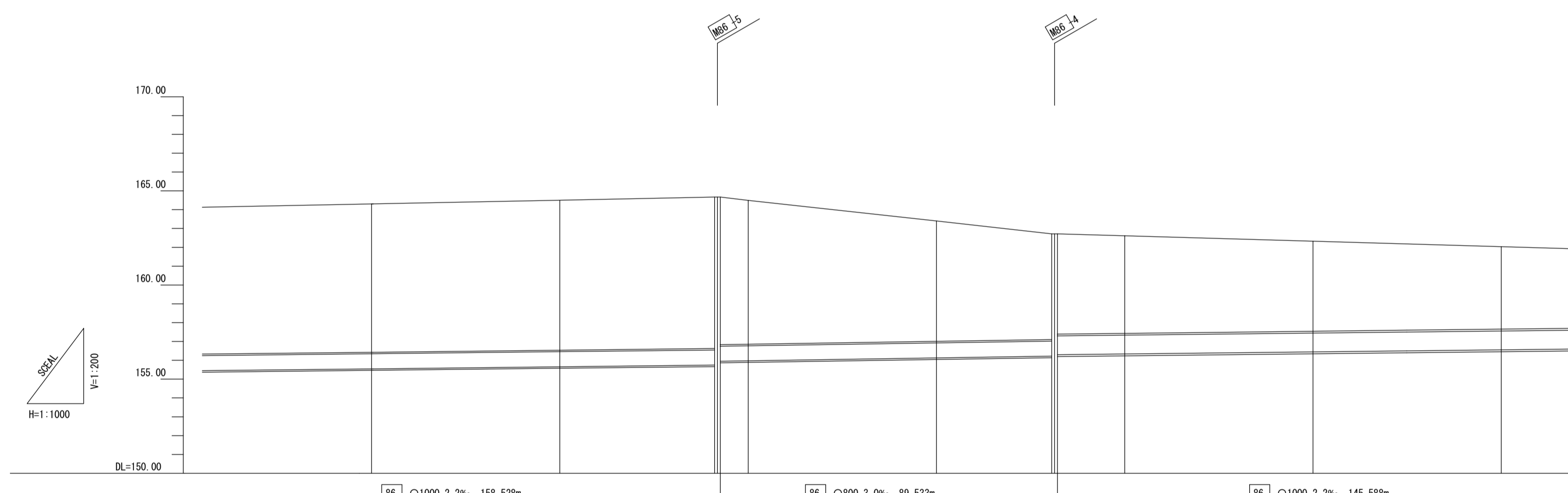


幹線名 左岸幹線

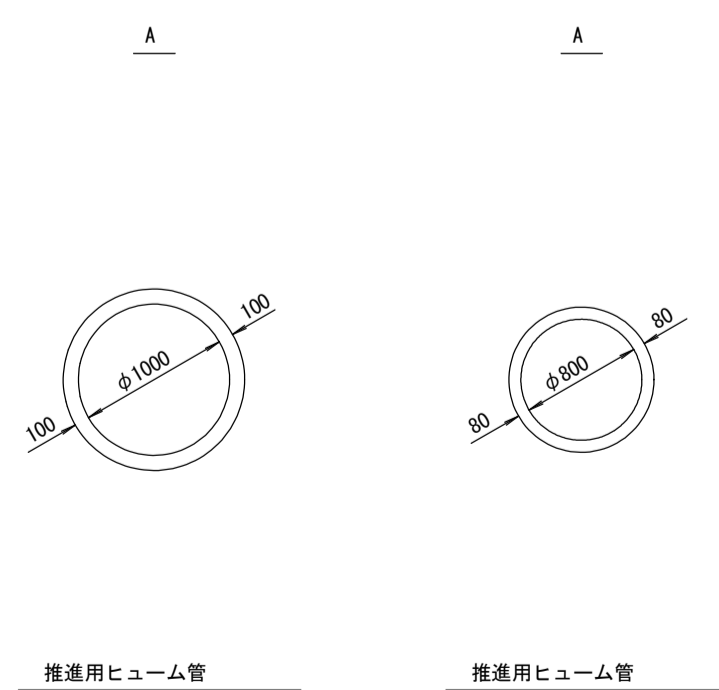
財産区分コード	大分類	中分類	小分類	整理番号
GA	管渠施設	管渠	第 86-3 86-2 工区 86-1	120, 121, 122



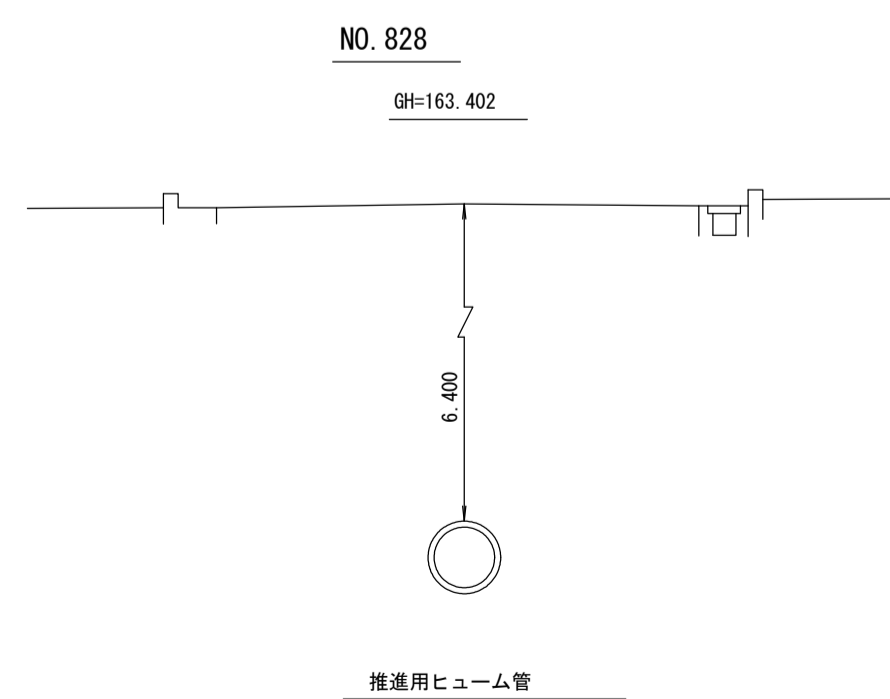
点名	X	Y
NO. 825	-46464.454	-51550.547
NO. 826	-46443.880	-51596.118
826-1	-46426.972	-51633.569
826-2	-46426.663	-51634.253
826-3	-46425.986	-51634.575
NO. 827	-46419.294	-51637.755
NO. 828	-46374.134	-51659.215
828-1	-46346.473	-51672.359
828-2	-46345.796	-51672.681
828-3	-46345.405	-51673.321
NO. 829	-46336.086	-51688.575
NO. 830	-46310.021	-51731.244
NO. 831	-46283.956	-51773.912



管渠構造図 S=1:50



横断面図 S=1:100

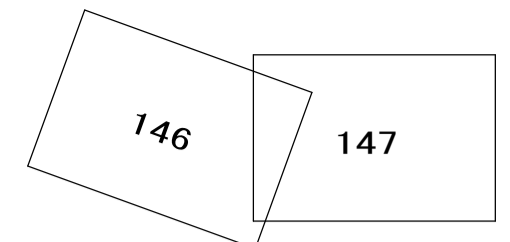


施工工区	86-3工区 L=149.249m			86-2工区 L=91.033m			86-1工区 L=222.425m				
	横 80 一般国道413号			横 80 一般国道413号			横 81 一般国道413号				
管渠構造	A										
土 被 り	7.658	7.747	7.820	7.840	7.640	6.400	5.621	5.326	5.179	4.781	4.383
地 盤 高	164.305	164.504	164.670	164.670	164.402	163.402	163.750	162.720	162.612	162.324	162.036
管 底 高	155.547	155.657	155.750	155.850	155.122	155.216	155.218	155.204	156.333	156.443	156.553
追加距離	41250.000	41300.000	41341.091	41342.811	41400.000	41438.824	41431.374	41432.124	41450.000	41500.000	41550.000
区間距離	50.000	50.000	41.091	0.750	50.000	38.854	0.750	0.750	17.876	50.000	50.000
測 点	No. 825	No. 826	826-1 826-2 826-3	No. 827	No. 828	828-1 828-2 828-3	No. 829	No. 830	No. 831		

地形図
作成
年月
平成
9
年
3
月
調 整
年 月
平成
年
月
ページ


相模川流域下水道台帳

施設平面縦断図 (図面番号 147)

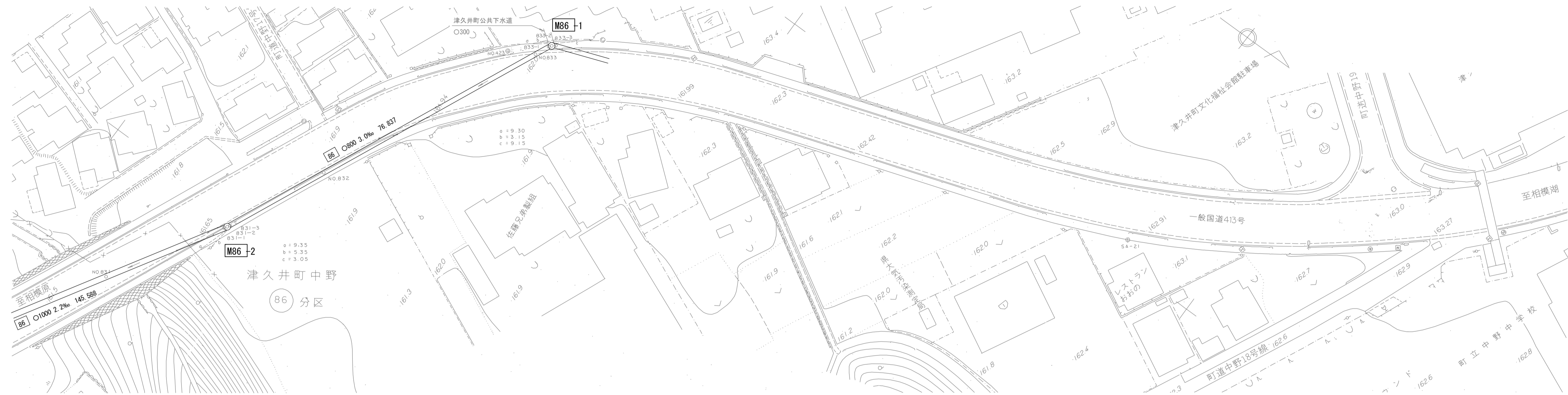


幹線名 左岸幹線

1 : 500

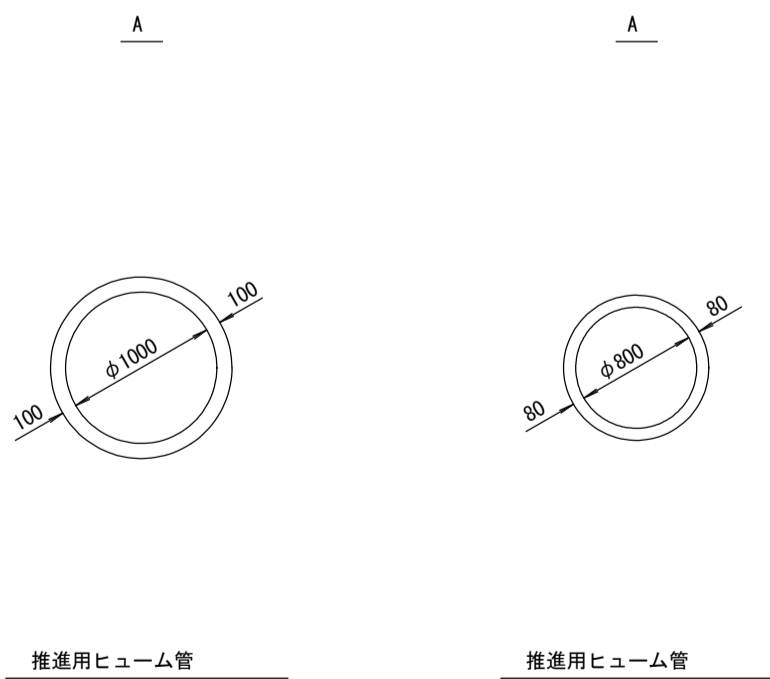


財産区分コード	大分類	中分類	小分類	整理番号
GA	管渠施設	管渠	第 86-1 工区	122

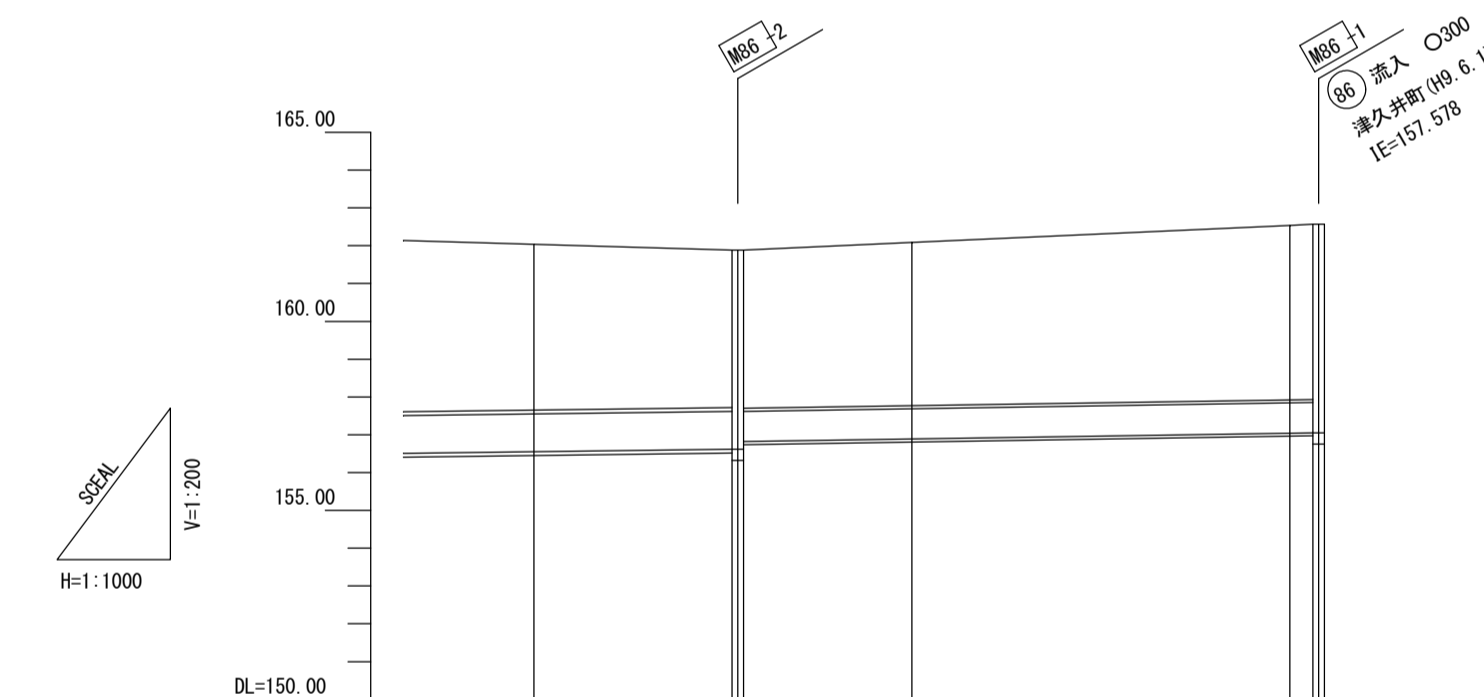
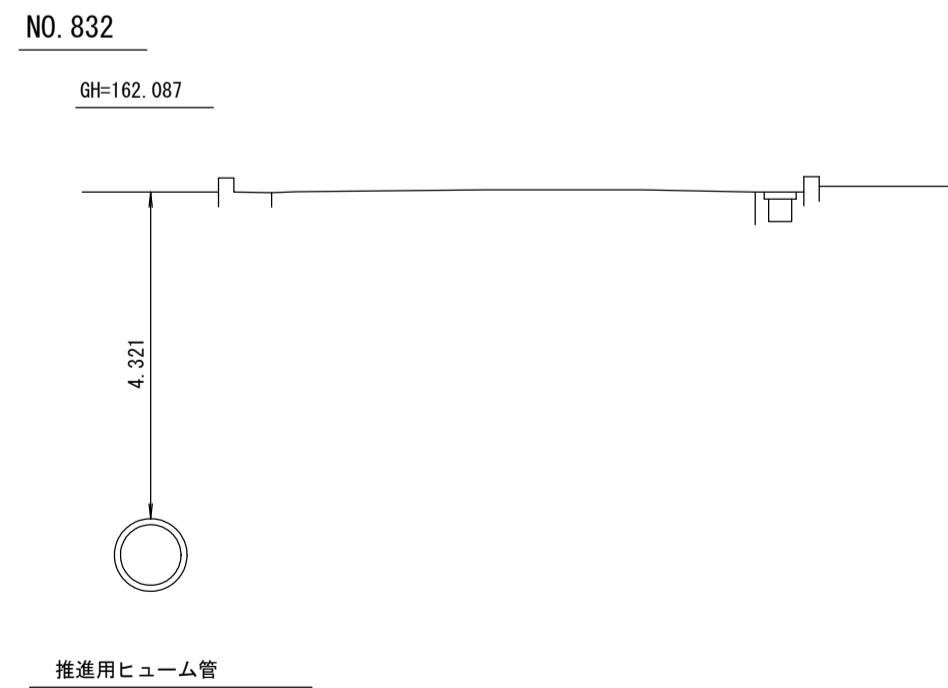


点名	X	Y
NO.831	-46283.956	-51773.912
831-1	-46270.291	-51796.281
831-2	-46269.900	-51796.921
831-3	-46269.587	-51797.603
NO.832	-46260.289	-51817.858
NO.833	-46239.431	-51863.300
833-1	-46238.159	-51866.071
833-2	-46237.846	-51866.753
833-3	-46237.156	-51867.047

管渠構造図 S=1:50



横断面図 S=1:100



施工区	86-1工区 L=222.425m	
	86	86
管渠径	φ1000 2.2% 145.588m	φ800 3.0% 76.837m
占用区間	借 81 一般国道413号	
管渠築造	A	
土盛り	4.383 4.180 4.180	4.321 4.621 4.640 4.340
地盤高	162.036 161.880 161.880 161.880	162.037 162.537 162.570 162.570
管底高	156.553 156.620 156.620 156.620	157.036 157.050 157.050 157.350
追加距離	41550.000 41576.212 41576.862 41577.712	41600.000 41650.000 41653.049 41654.549
区間距離	50.000 26.212 0.750 0.750	22.288 50.000 3.949 0.750
測点	No.831 831-1 831-2 831-3	No.832 833 833-1 833-2 833-3

地形図
作成
年月
平成
9
年
3
月
調整
年月
平成
年
月
ページ
30