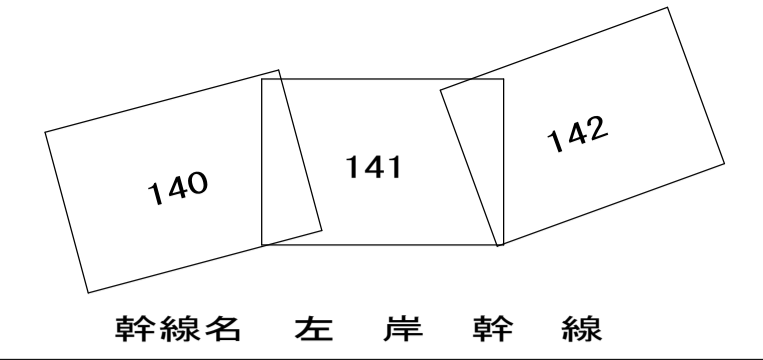


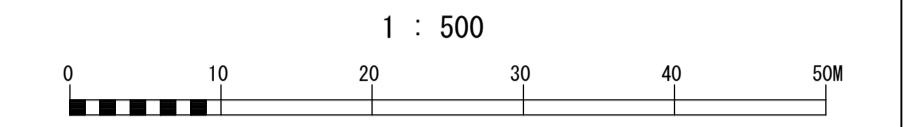
# 相模川流域下水道台帳

## 施設平面縦断面図 ( 図面番号 141 )



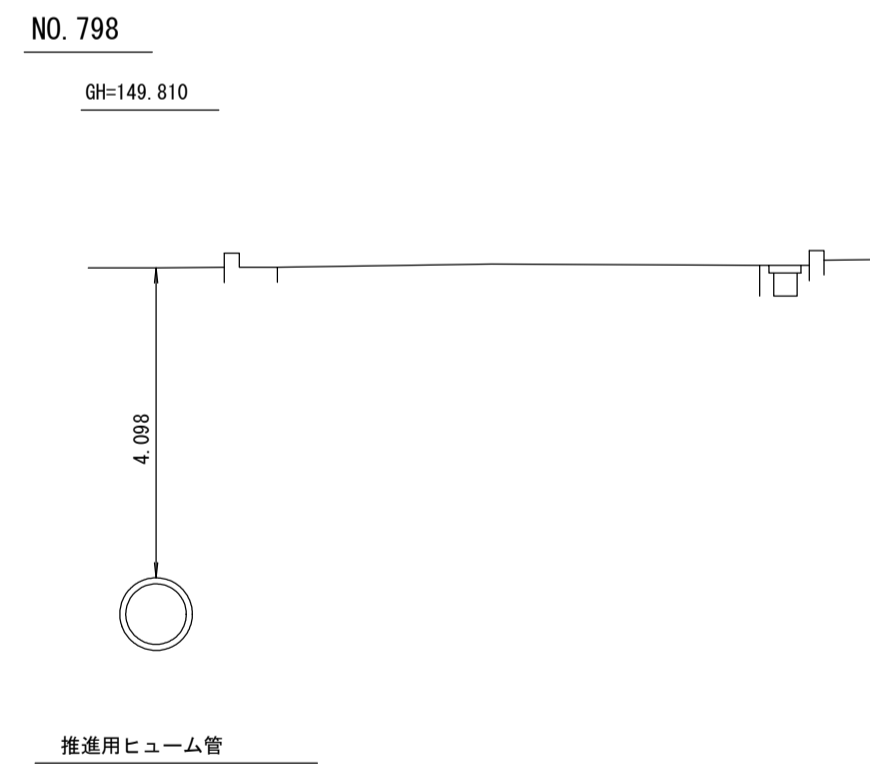
幹線名 左岸 幹線

財産区分コード	大分類	中分類	小分類	整理番号
GA	管渠施設	管渠	第88工区 87-3	112.113

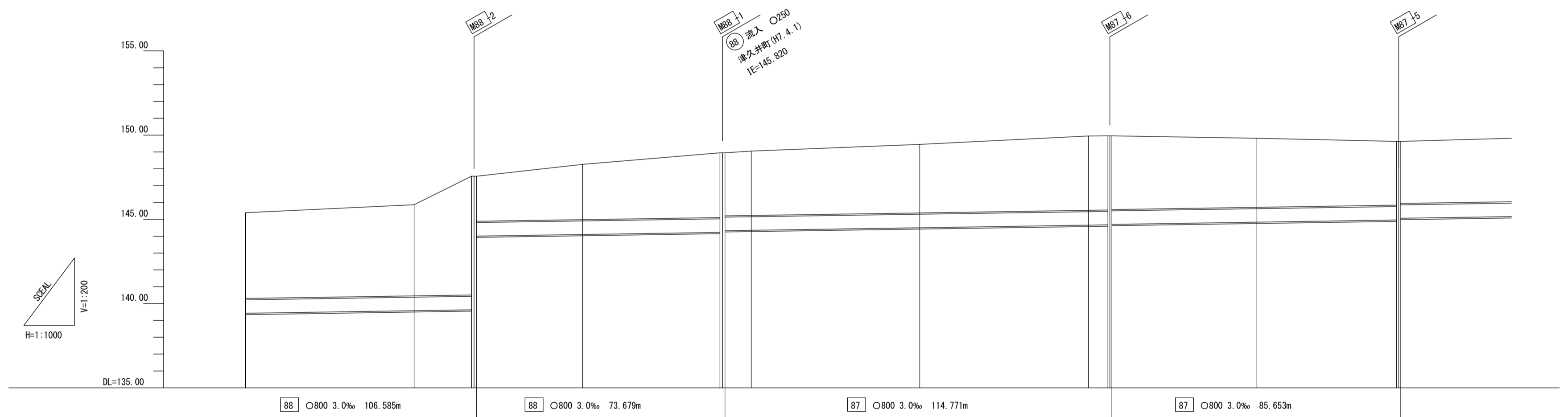
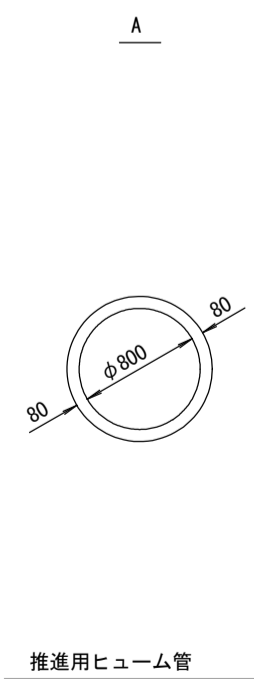


点名	X	Y
NO.793	-46103.674	-50069.925
793-1	-46106.342	-50086.759
793-2	-46106.459	-50087.500
793-3	-46106.702	-50088.209
NO.794	-46116.905	-50117.965
794-1	-46130.113	-50156.486
794-2	-46130.356	-50157.195
794-3	-46130.659	-50157.861
NO.795	-46133.799	-50164.997
NO.796	-46153.963	-50210.742
NO.797	-46174.168	-50256.487
797-1	-46176.507	-50261.787
797-2	-46176.749	-50282.336
797-3	-46177.059	-50282.850
NO.798	-46199.260	-50299.683
798-1	-46220.655	-50335.180
798-2	-46220.965	-50335.694
798-3	-46221.265	-50336.214

横断面図 S=1:100



管渠構造図 S=1:50

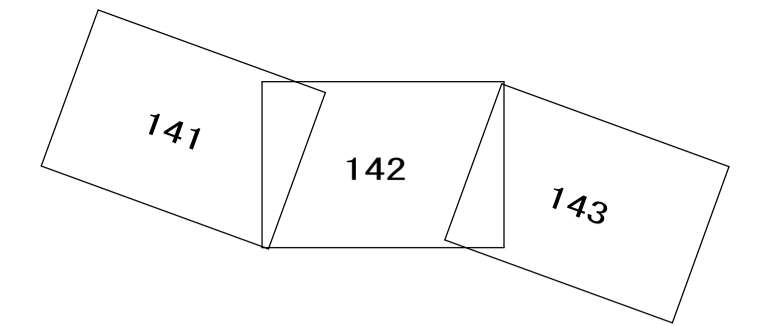


施工区	88工区 181.464m				87-3工区 200.424m										
占用区間	借 74 一般国道413号				借 75 一般国道413号										
管渠構造	A														
土盛り	5.185	5.515	7.049	2.671	3.277	3.842	3.742	4.219	4.069	4.419	4.407	4.377	4.088	3.789	3.689
地盤高	145.390	145.870	147.560	147.560	148.260	148.850	148.850	148.950	149.450	149.850	149.960	149.960	149.810	149.630	149.630
管渠高	139.424	139.574	139.631	144.009	144.103	144.228	144.338	144.351	144.501	144.651	144.673	144.688	144.832	144.961	145.011
追加距離	39600.000	39650.000	39667.044	39688.544	39700.000	39716.723	39742.223	39750.000	39800.000	39850.000	39855.794	39856.394	39860.000	39841.447	39842.047
区間距離	38.841	50.000	17.044	0.750	31.456	40.750	0.750	7.777	50.000	5.294	0.600	0.600	43.006	41.447	0.600
測点	No.792	No.793	793-1 793-2 793-3	No.794	No.795	795-1 795-2 795-3	No.796	No.797	797-1 797-2 797-3	No.798	798-1 798-2 798-3				

地形図  
作成  
年月  
平成  
9  
年  
3  
月  
調整  
年月  
平成  
年  
月  
ページ  
24

# 相模川流域下水道台帳

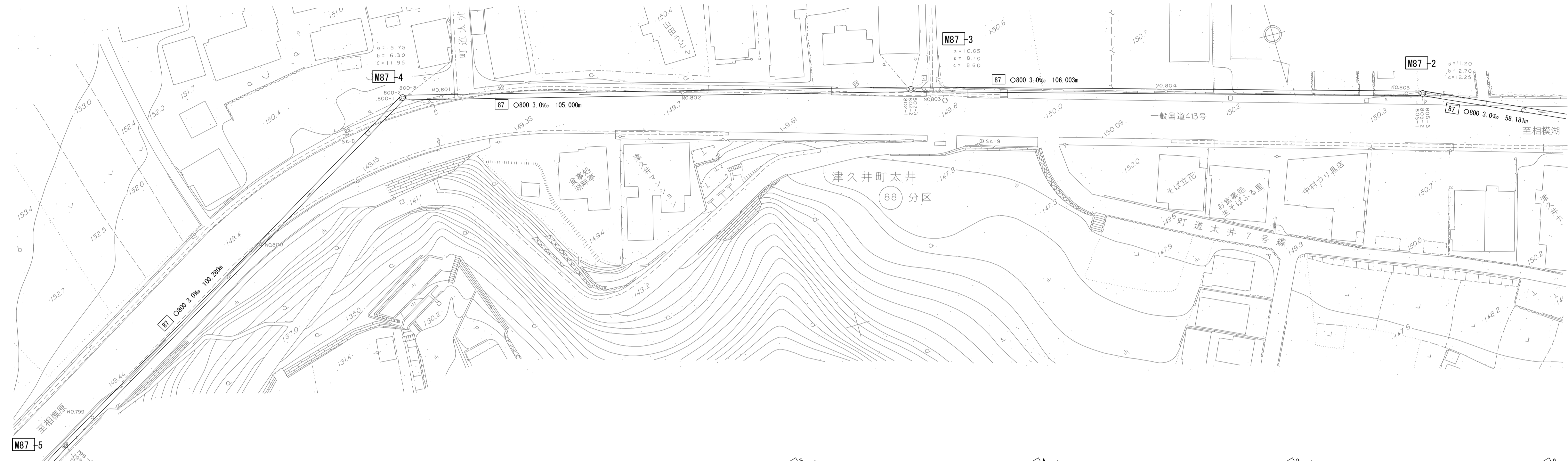

## 施設平面縦断面図 ( 図面番号 142 )



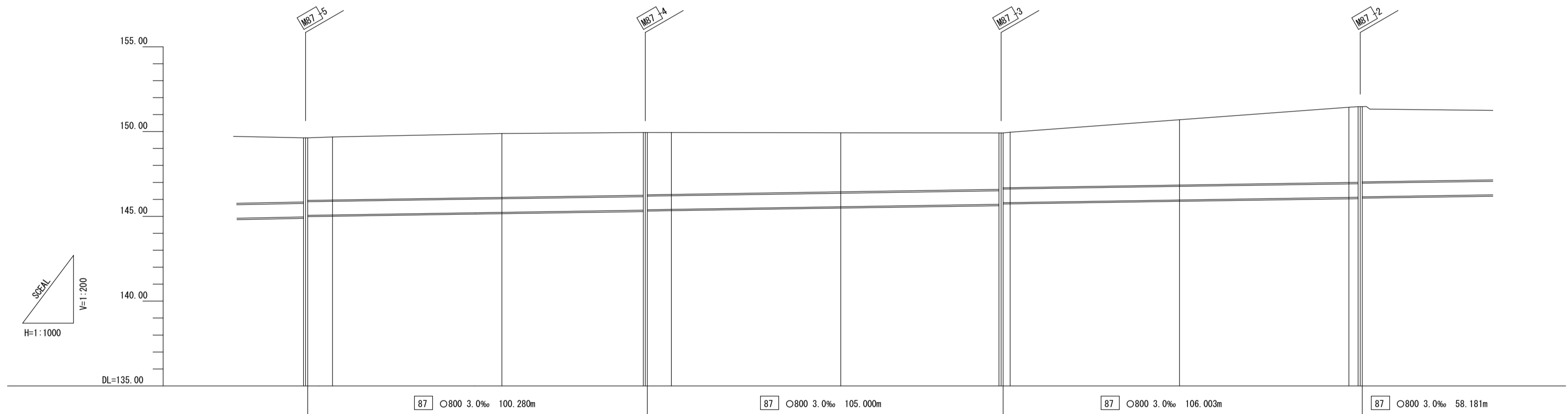
幹線名 左岸幹線

財産区分コード	大分類	中分類	小分類	整理番号
GA	管渠施設	管渠	第87-2工区 第87-1工区	113.114

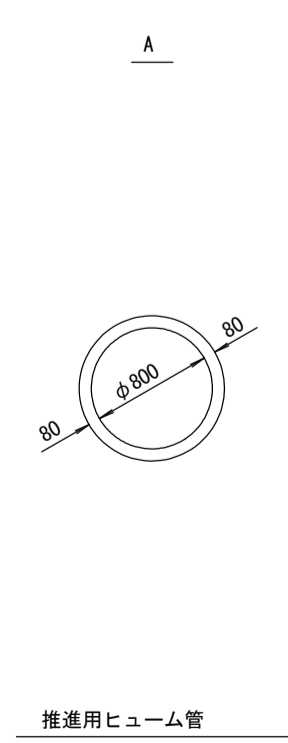
1 : 500



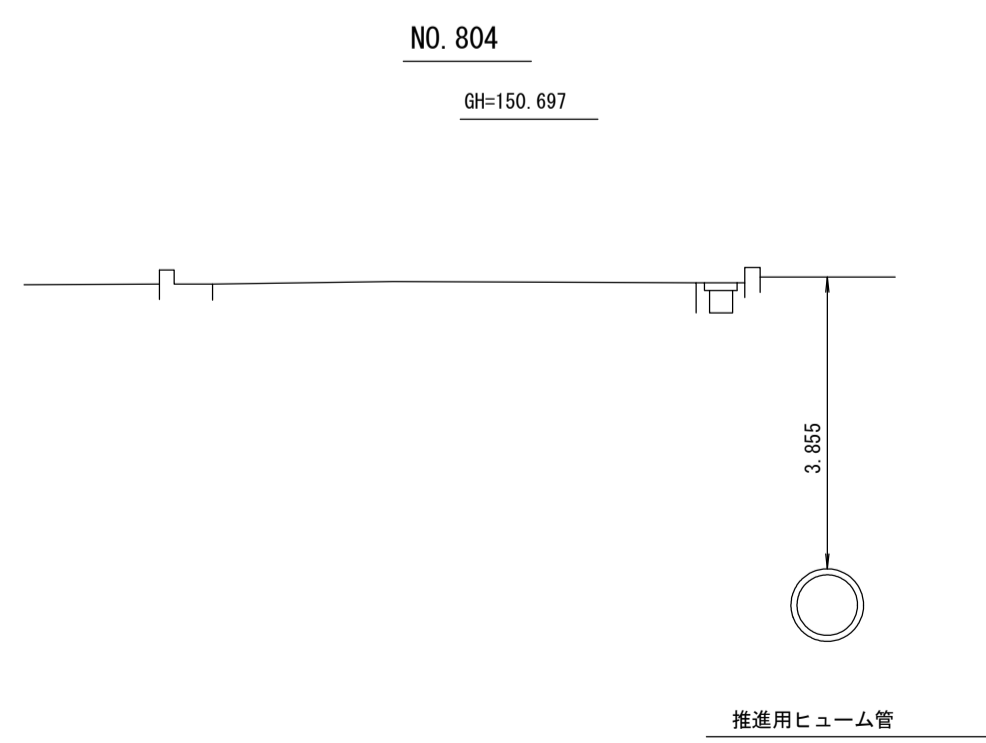
点名	X	Y
798-1	-46220.655	-50335.180
798-2	-46220.965	-50335.694
798-3	-46221.265	-50336.214
NO.799	-46224.941	-50342.582
NO.800	-46249.932	-50385.889
800-1	-46270.788	-50422.029
800-2	-46271.088	-50422.549
800-3	-46270.932	-50423.128
NO.801	-46269.090	-50429.958
NO.802	-46256.075	-50478.234
802-1	-46243.911	-50523.351
802-2	-46243.755	-50523.930
802-3	-46243.566	-50524.506
NO.803	-46243.003	-50528.494
NO.804	-46228.925	-50574.471
NO.805	-46214.847	-50622.449
805-1	-46214.079	-50625.088
805-2	-46213.910	-50625.644
805-3	-46213.654	-50626.187
NO.806	-46193.979	-50667.844



管渠構造図 S=1:50



横断面図 S=1:100

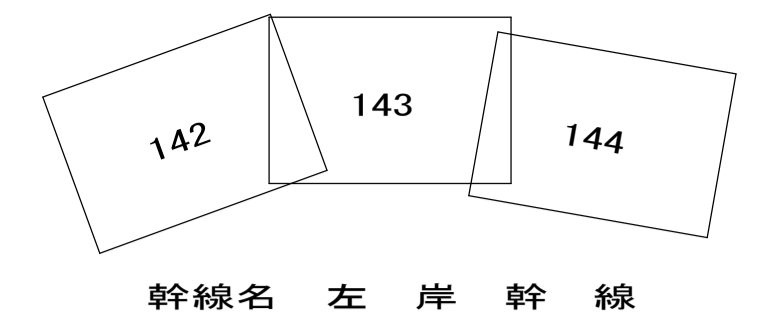


施工工区	87-2工区 L=205.280m						87-1工区 L=164.184m											
占用区間	借 75 一般国道413号						借 75 一般国道413号											
管渠築造	A																	
土被り	3.789	3.689	3.717	3.767	3.689	3.669	3.647	3.487	3.334	3.234	3.267	3.855	4.443	4.469	4.439			
地盤高	149.630	149.630	149.630	149.880	149.940	149.940	149.939	149.929	149.920	149.920	149.959	150.697	151.435	151.470	151.470			
管渠高	144.861	145.011	145.081	145.233	145.361	145.376	145.391	145.412	145.562	145.706	145.706	145.862	146.112	146.121	146.136			
追加距離	39041.447	39042.047	39042.647	40000.000	40041.727	40042.327	40042.927	40050.000	40100.000	40146.727	40147.327	40150.000	40250.000	40252.730	40253.330			
区間距離	41.447	0.600	0.600	50.000	41.727	0.600	7.073	50.000	50.000	46.727	0.600	2.073	50.000	2.730	0.600			
測点	798-1	798-2	798-3	NO.799	NO.800	800-1	800-2	800-3	NO.801	NO.802	802-1	802-2	802-3	NO.803	NO.804	804-1	804-2	804-3

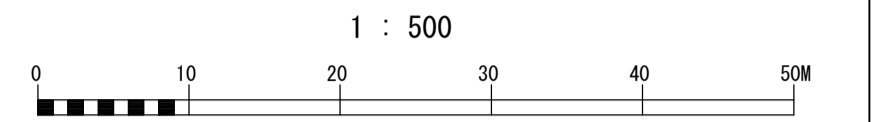
地形図作成年月  
平成9年3月  
調整年月  
平成 年 月  
ページ  
25

# 相模川流域下水道台帳

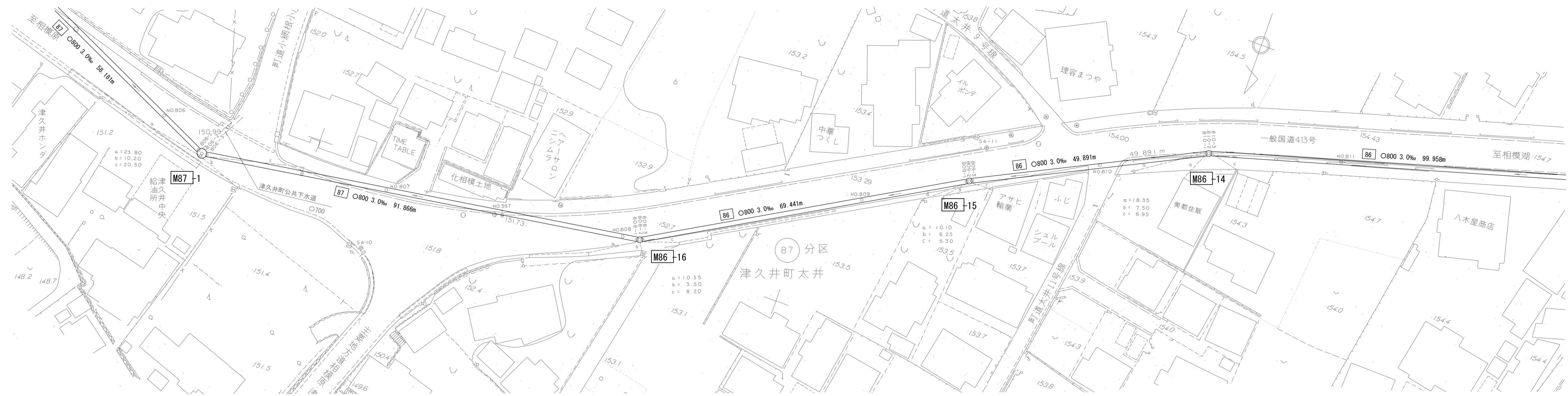
## 施設平面縦断面図 ( 図面番号 143 )



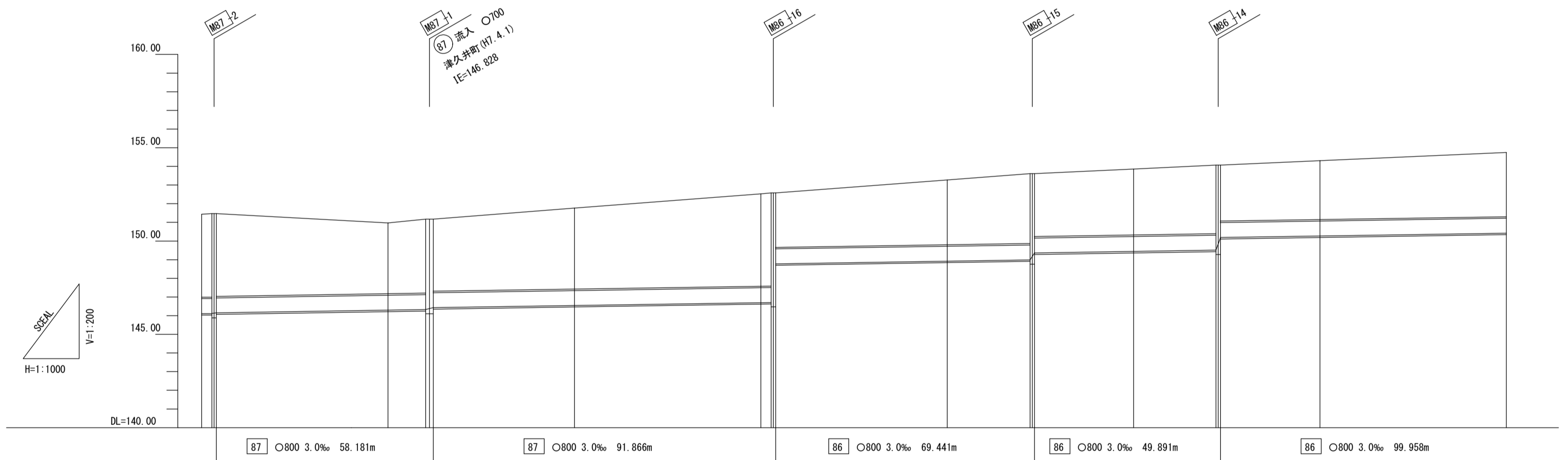
幹線名 左岸 幹線



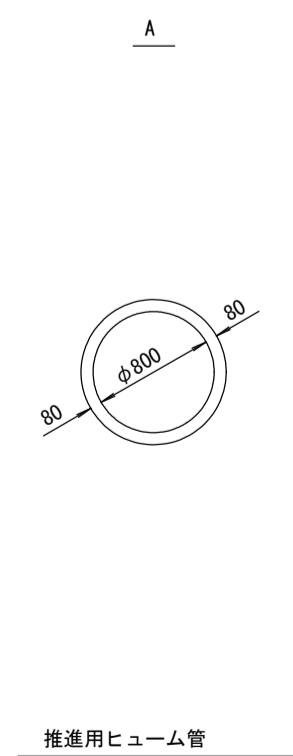
財産区分コード	大分類	中分類	小分類	整理番号
GA	管渠施設	管渠	87-1 第86-8工区 86-7	114.115.116



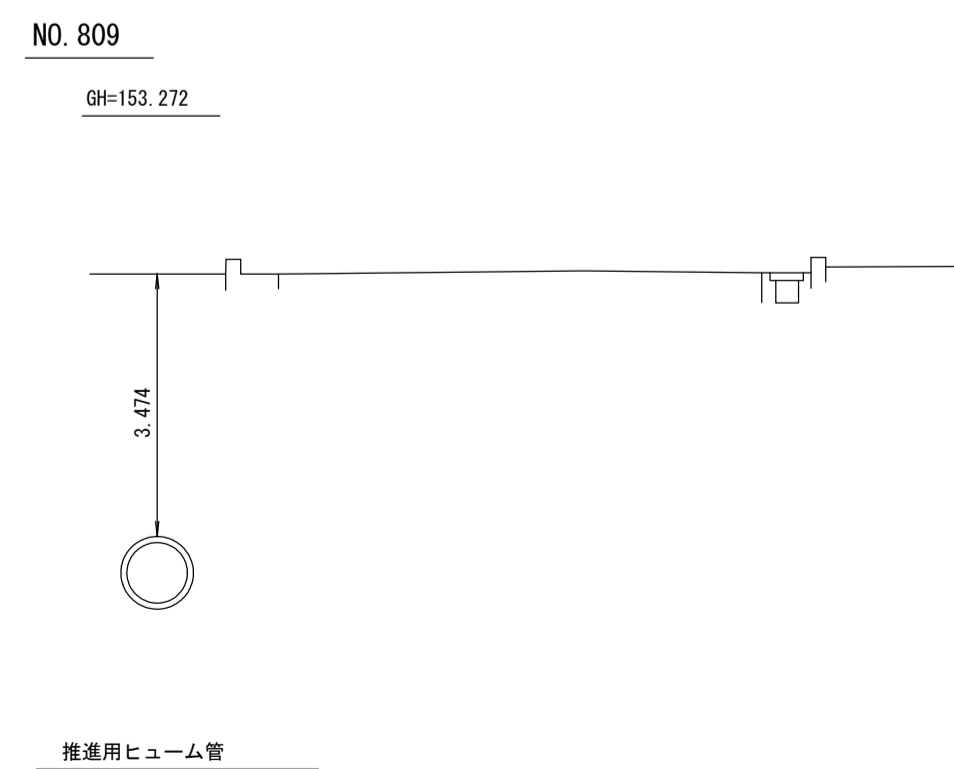
点名	X	Y
NO.806	-46193.979	-50667.844
806-1	-46189.661	-50676.987
806-2	-46189.234	-50677.891
806-3	-46189.380	-50676.880
NO.807	-46194.893	-50716.366
NO.808	-46202.169	-50765.833
808-1	-46202.574	-50768.581
808-2	-46202.661	-50769.175
808-3	-46202.958	-50769.696
NO.809	-46225.764	-50809.670
809-1	-46236.775	-50828.968
809-2	-46237.072	-50829.489
809-3	-46237.337	-50830.027
NO.810	-46249.086	-50853.882
810-1	-46258.821	-50873.723
810-2	-46259.086	-50874.261
810-3	-46259.243	-50874.840
NO.811	-46266.244	-50900.597
NO.812	-46279.359	-50948.846



管渠構造図 S=1:50



横断面図 S=1:100



施工工区	87-1工区 L=164.184m			86-8工区 L=161.307m			86-7工区 L=148.649m										
	借 75 一般国道413号			借 76 一般国道413号													
管渠築造	A																
土被り	4.443	4.469	4.429	3.801	3.962	4.742	4.343	4.956	4.995	3.474	3.742	3.370	3.541	3.680	3.000	3.157	3.442
地盤高	151.435	151.470	151.470	150.970	151.170	151.170	151.764	152.527	152.580	153.272	153.610	153.610	153.860	154.070	154.070	154.307	154.742
管底高	146.112	146.121	146.136	146.239	146.238	146.428	146.541	146.691	146.705	148.918	148.988	148.988	149.439	149.510	149.510	150.270	150.420
追加距離	40350.000	40352.730	40353.330	40350.000	40310.111	40311.111	40350.000	40400.000	40402.777	40450.000	40472.218	40472.818	40500.000	40522.109	40522.309	40550.000	40600.000
区間距離	50.000	2.730	0.600	46.070	10.111	1.000	37.889	50.000	2.777	46.023	0.600	0.600	26.582	22.109	0.600	26.691	50.000
測点	No.806	806-1	806-2	No.806	806-1	806-2	No.807	No.808	808-1	No.809	809-1	809-2	No.810	810-1	810-2	No.811	No.812

地形図  
作成  
年月  
平成  
9  
年  
3  
月  
調整  
年月  
平成  
年  
月  
ページ