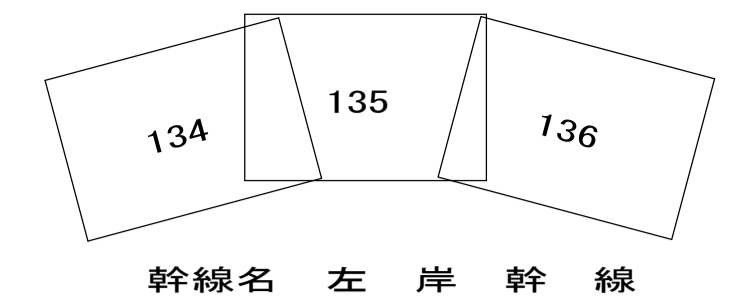
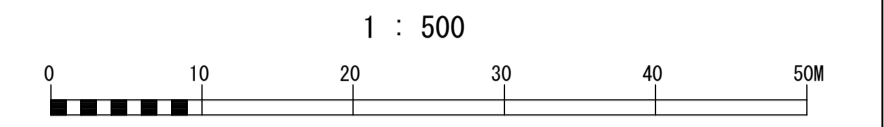


# 相模川流域下水道台帳

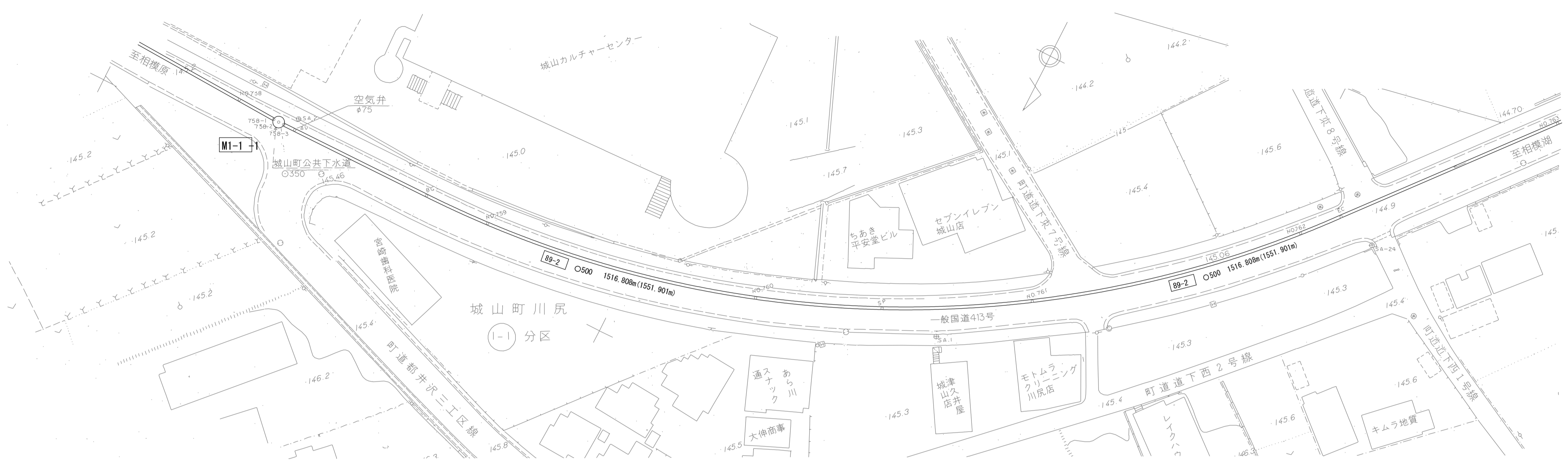
## 施設平面縦断図 ( 図面番号 135 )



幹線名 左岸幹線

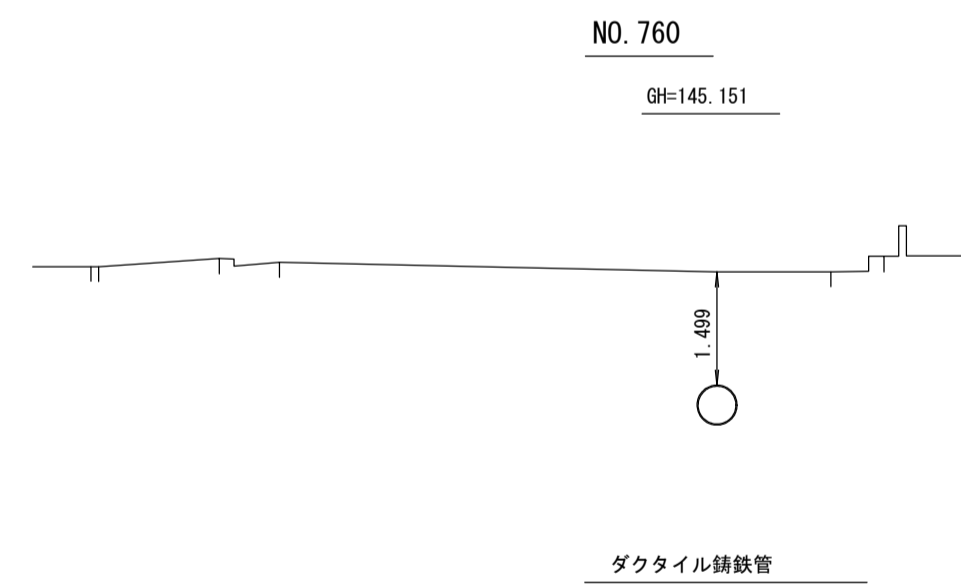


財産区分コード	大分類	中分類	小分類	整理番号
GA	管渠施設	管渠	1-1-1 第89-2-4工区 89-2-3その2	103, 104, 105

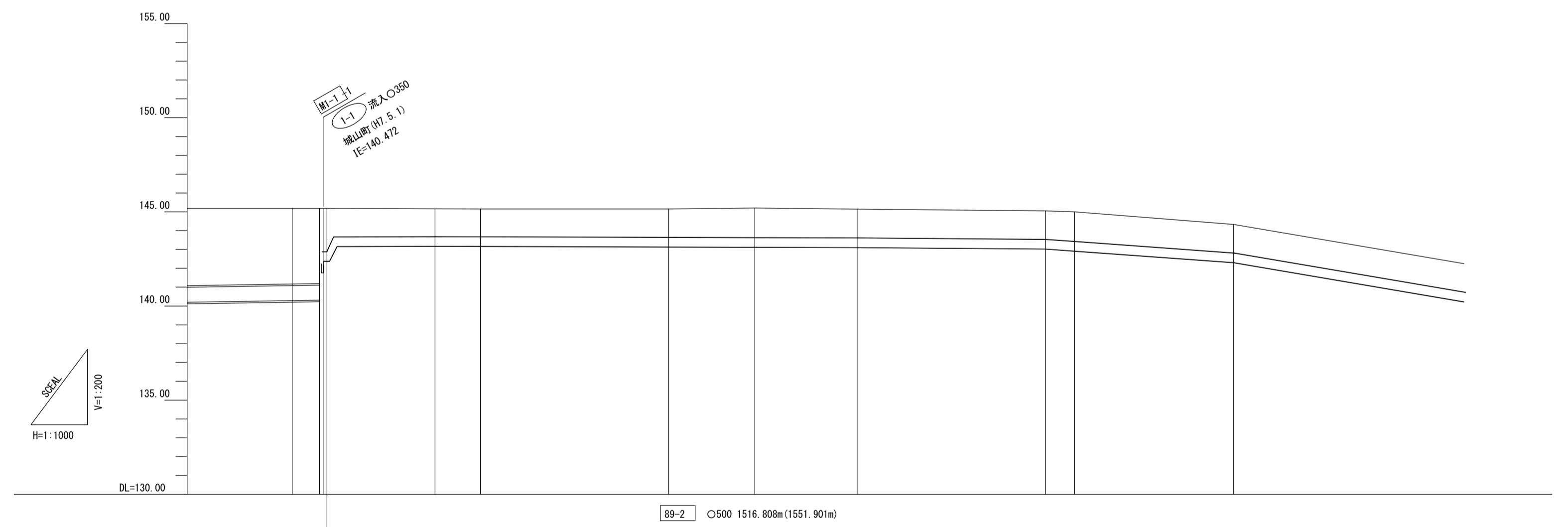
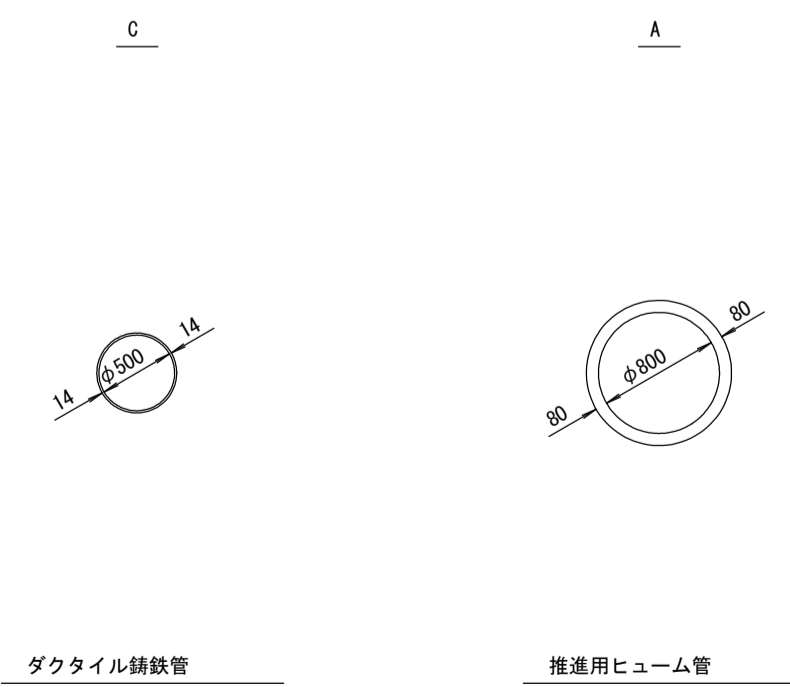


点名	X	Y
758-2	-45607.411	-48931.704
758-3	-45607.411	-48931.704
BD	-45607.655	-48961.409
NO.759	-45608.130	-48973.474
NO.760	-45618.003	-49022.348
SP	-45626.620	-49043.490
NO.761	-45640.007	-49067.092
NO.762	-45672.689	-49104.749
EC	-45678.591	-49109.792
NO.763	-45711.026	-49136.845

横断図 S=1:100



管渠構造図 S=1:50

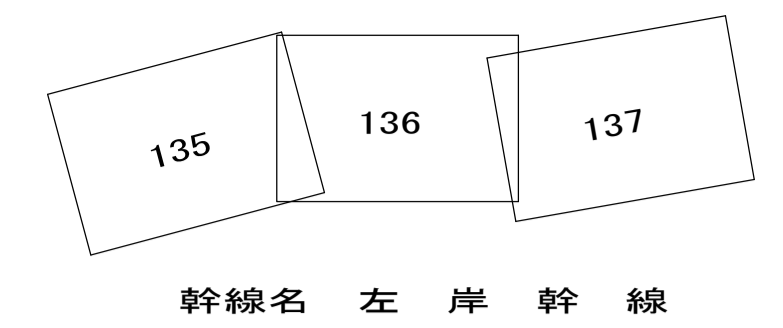


施工区	1-1-1工区 L=191.374m		89-2-4工区 L=272.105m				89-2-3その2工区 L=248.779m			
	借 61 一般国道413号									
管渠構造	A		C							
土盛り	2.271	2.271	1.471	1.469	1.469	1.567	1.520	1.508	1.570	1.511
地盤高	145.186	145.186	145.160	145.151	145.151	145.205	145.142	145.053	145.002	144.331
管底高	140.306	142.400	143.174	143.167	143.137	143.123	143.107	143.030	142.917	142.395
追加距離	37808.218	37809.218	37837.924	37850.000	38000.000	38022.844	38050.000	38100.000	38107.764	3815.000
区間距離	1.000	1.000	28.706	12.076	50.000	22.844	27.156	50.000	7.764	42.256
測点	758-2 758-3	BC	No.759	No.760	SP	No.761	No.762	EC	No.763	

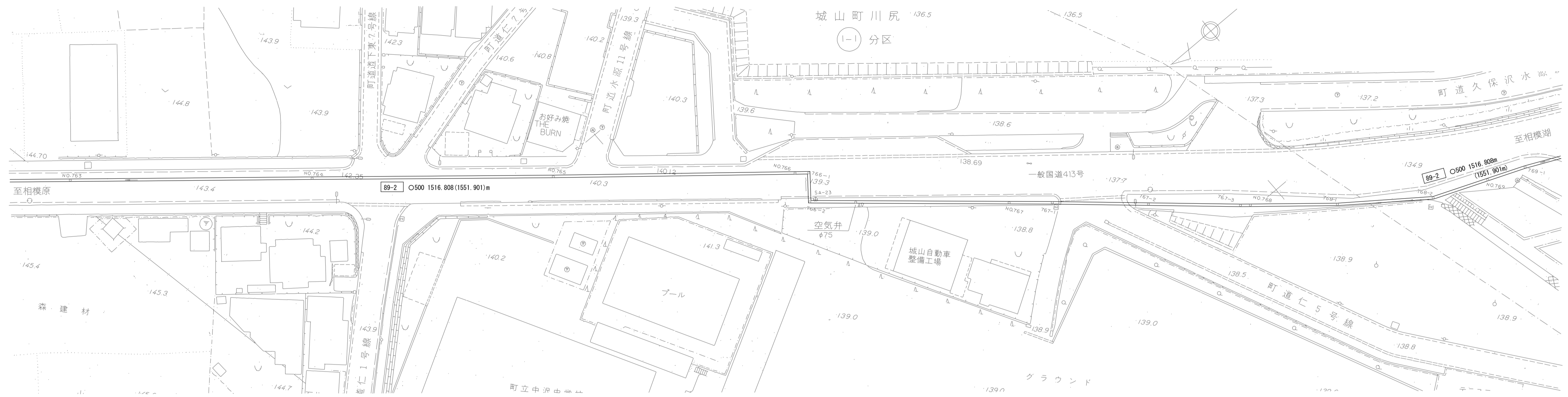
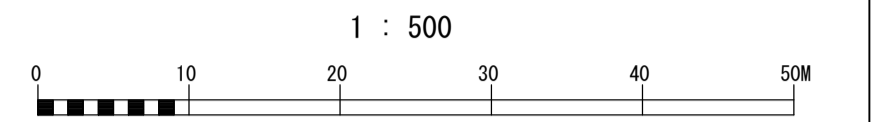
地形図  
作成  
年月  
平成  
9  
年  
3  
月  
調整  
年月  
平成  
年  
月  
ページ  
18

# 相模川流域下水道台帳

## 施設平面縦断図 ( 図面番号 136 )

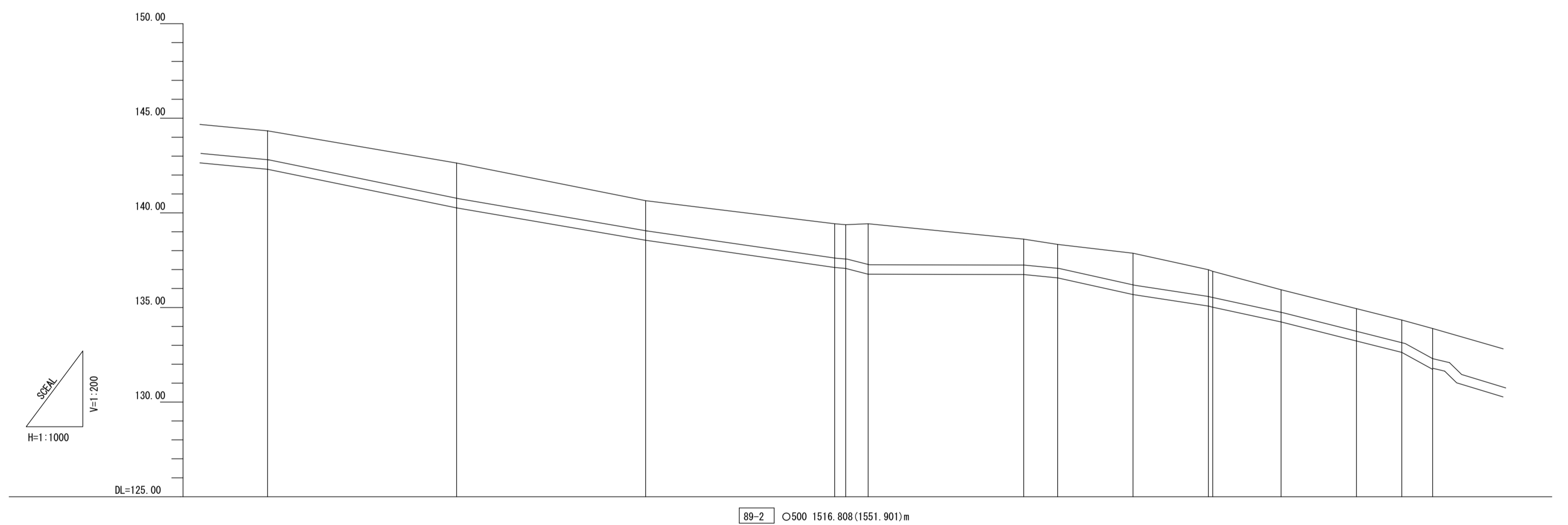
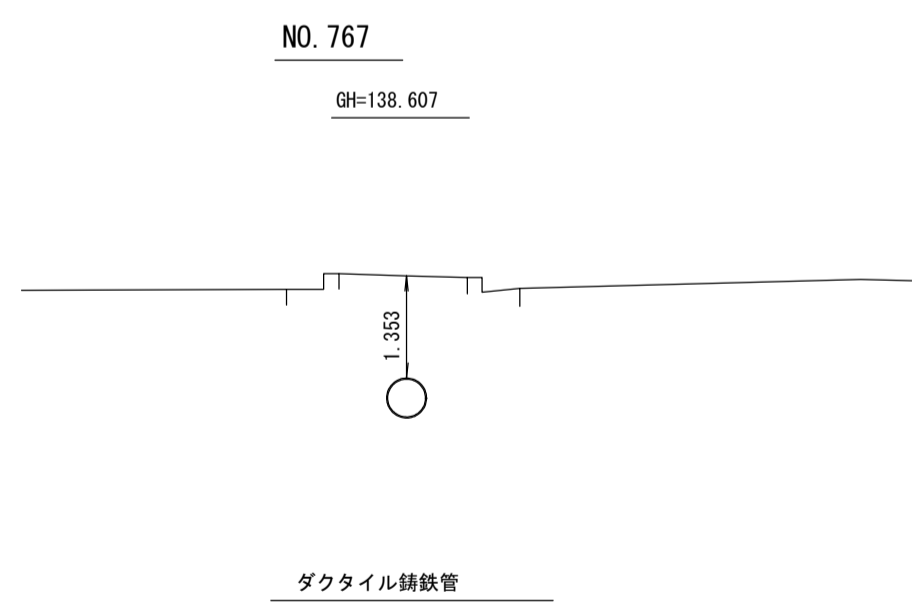


幹線名 左岸 幹線



点名	X	Y
NO.763	-45711.026	-49136.845
NO.764	-45749.424	-49168.870
NO.765	-45787.821	-49200.896
NO.766	-45826.219	-49232.921
766-1	-45828.455	-49234.786
766-2	-45824.774	-49239.452
NO.767	-45856.066	-49286.167
767-1	-45862.885	-49271.989
767-2	-45877.894	-49285.145
767-3	-45892.400	-49297.600
NO.768	-45893.904	-49298.850
768-1	-45907.800	-49310.400
768-2	-45923.800	-49322.300
NO.769	-45934.929	-49326.763
769-1	-45942.500	-49329.800

横断図 S=1:100



管渠構造図 S=1:50



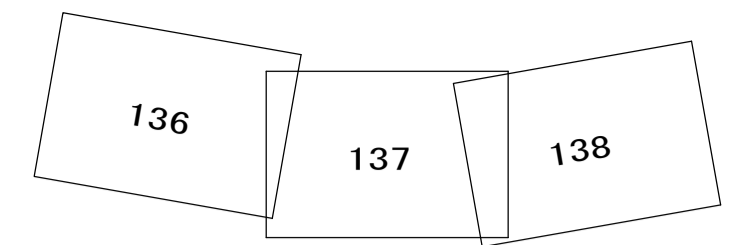
ダクタイル鋳鉄管

施工区	89-2-4工区 L=272.105m			89-2-3その2工区 L=248.779m			89-2-3その1工区 L=120.640m		
	借 61 一般国道413号			借 62 一般国道413号			借 63 一般国道413号		
管渠構造	C								
土被り	1.511	1.863	1.579	1.801	1.353	1.689	1.473	1.199	1.640
地盤高	144.331	142.636	140.645	139.427	138.607	137.864	136.998	136.304	134.937
管底高	142.305	140.238	138.551	137.111	136.739	135.678	135.099	134.231	133.883
追加距離	38150.000	38200.000	38250.000	38300.000	38350.000	38400.000	38450.000	38500.000	38550.000
区間距離	42.236	50.000	50.000	50.000	41.145	19.859	19.500	11.891	8.157
測点	No. 763	No. 764	No. 765	No. 766 766-1 766-2	No. 767 767-1	767-2	767-3 No. 768	768-1	768-2 No. 769 769-1

地形図  
作成  
年月  
平成  
9  
年  
3  
月  
調整  
年月  
平成  
年  
月  
ページ  
19

# 相模川流域下水道台帳

## 施設平面縦断面図 ( 図面番号 137 )

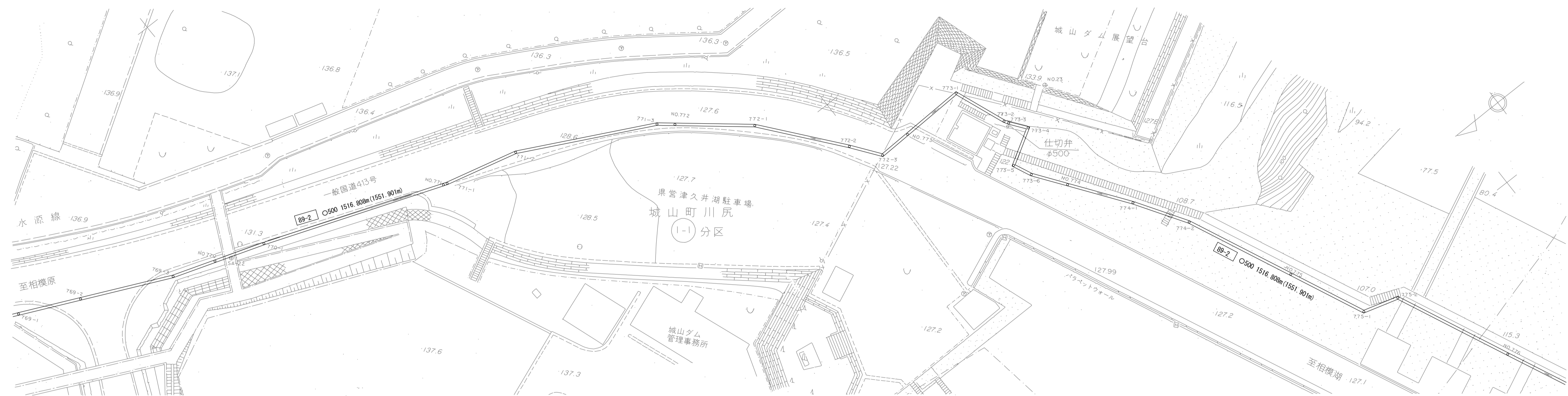


幹線名 左岸幹線

1 : 500



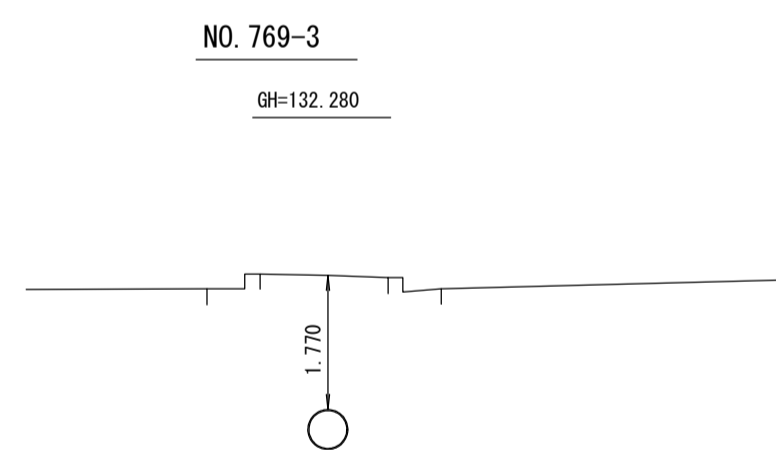
財産区分コード	大分類	中分類	小分類	整理番号
GA	管渠施設	管渠	第89-2-3その1 89-2-2-3 工区	106.107



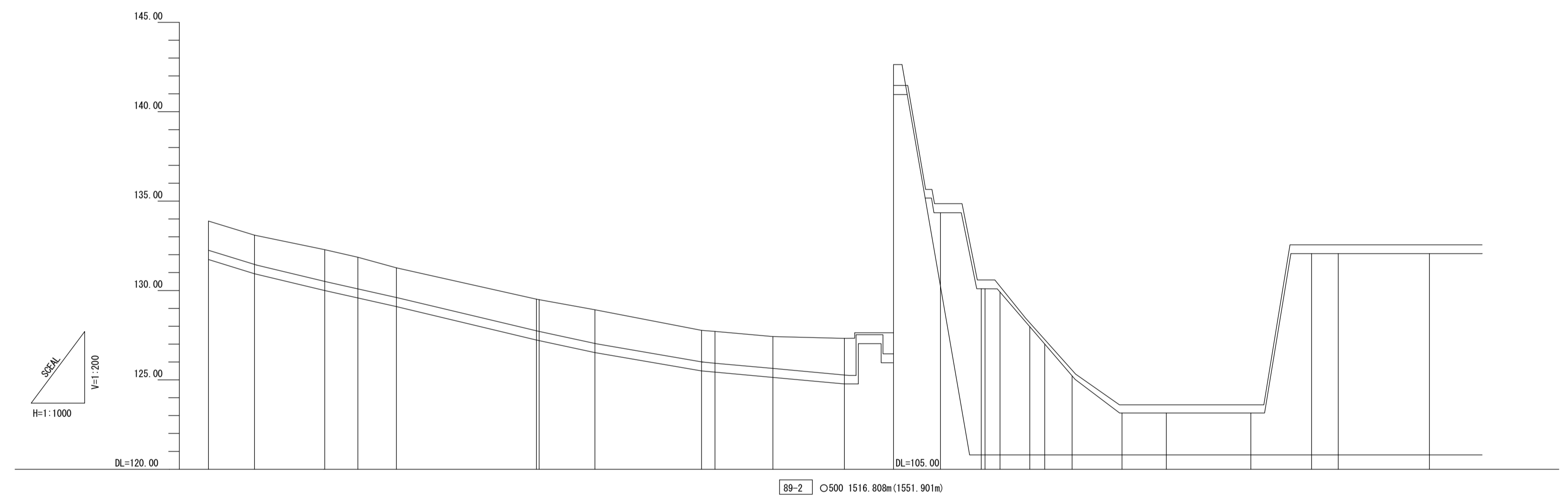
座標リスト

点名	X	Y
769-1	-45942.500	-49329.800
769-2	-45954.000	-49335.600
769-3	-45972.000	-49343.600
NO. 770	-45980.780	-49346.558
770-1	-45991.000	-49350.000
NO. 771	-46027.803	-49363.544
771-1	-46028.500	-49363.800
771-2	-46043.676	-49367.494
771-3	-46070.208	-49381.174
NO. 772	-46073.113	-49383.604
772-1	-46085.551	-49394.005
772-2	-46098.244	-49409.461
772-3	-46102.520	-49415.185
NO. 773	-46109.159	-49415.011
773-1	-46122.243	-49414.669
773-2	-46126.439	-49425.305
773-3	-46127.014	-49426.211
773-4	-46129.539	-49429.573
773-5	-46122.306	-49433.673
773-6	-46124.049	-49437.500
NO. 774	-46128.568	-49443.711
774-1	-46136.774	-49454.989
774-2	-46143.437	-49465.469
NO. 775	-46153.231	-49486.978
775-1	-46160.294	-49502.488
775-2	-46167.449	-49504.567
NO. 776	-46178.017	-49527.781

横断面図 S=1:100

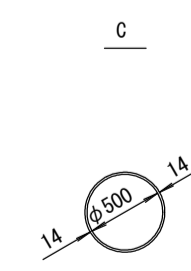


ダクトイール継ぎ管



施工区	89-2-3その1工区 L=120.640m						89-2-2-3工区 L=99.256m						L=457.585m (492.678)m						
	借 63 一般国道413号						借 64 一般国道413号						借 65 66 一般河川相模川・城山ダム						
管渠築造	C																		
土被り	1.640	1.640	1.770	1.770	1.723	1.774	1.765	1.903	1.759	1.765	1.775	2.037	2.176	2.176					
地盤高	133.883	133.694	132.280	131.862	131.262	129.516	129.494	128.924	127.772	127.709	127.424	127.322	127.330	127.330					
管底高	131.728	130.939	129.995	129.577	128.906	127.227	127.194	126.522	125.488	125.429	125.134	124.770	124.639	124.639	125.884	120.168	119.364	119.364	115.107
追加距離	38463.157	38471.037	38480.735	38500.000	38510.784	38550.000	38550.742	38586.362	38586.213	38600.000	38616.214	38636.214	38643.359	38650.000	38663.088	38674.522	38675.595	38679.800	38688.114
区間距離	8.157	12.880	19.688	9.265	10.784	39.216	0.742	15.620	28.851	3.387	16.214	20.000	7.145	6.641	13.688	11.424	1.073	4.295	8.214
測点	769-1	769-2	769-3	NO. 770	770-1	NO. 771	771-1	771-2	771-3	NO. 772	772-1	772-2	772-3	NO. 773	773-1	773-2	773-3	773-4	773-5

管渠構造図 S=1:50

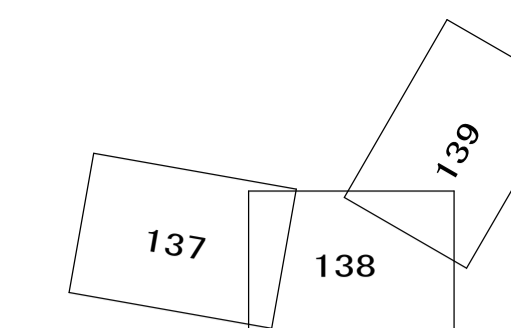


ダクトイール継ぎ管

地形図  
作成  
年月  
平成  
9  
年  
3  
月  
調整  
年月  
平成  
年  
月  
ページ  
20

# 相模川流域下水道台帳

## 施設平面縦断図 ( 図面番号 138 )

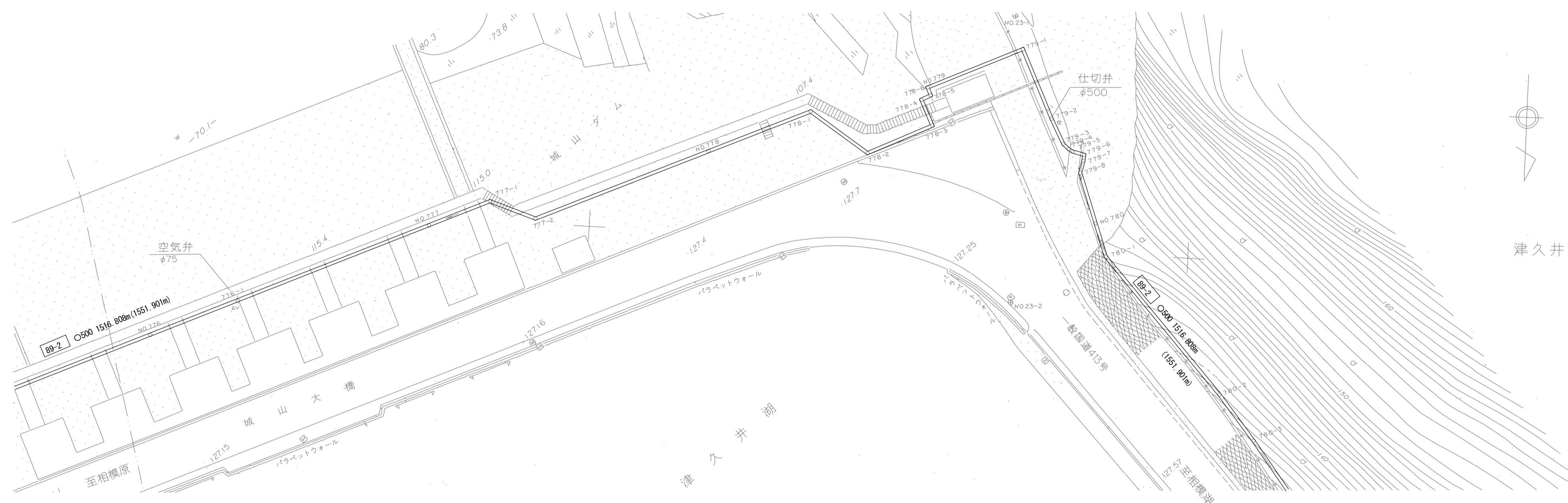


幹線名 左岸幹線

1 : 500



財産区分コード	大分類	中分類	小分類	整理番号
GA	管渠施設	管渠	第89-2-2-3 89-2-1 工区	107.108

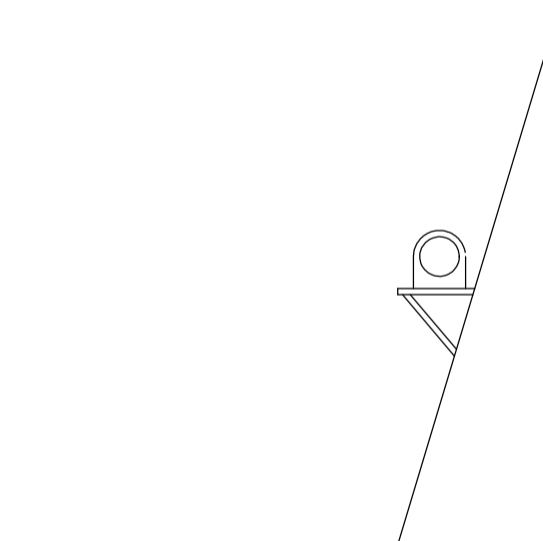


津久井町太井

点名	X	Y
NO. 776	-46178.017	-49527.781
776-1	-46184.519	-49542.063
NO. 777	-46198.863	-49573.228
777-1	-46203.467	-49583.232
777-2	-46200.912	-49590.832
NO. 778	-46213.742	-49619.019
778-1	-46221.348	-49635.727
778-2	-46214.823	-49645.580
778-3	-46219.925	-49656.205
778-4	-46224.253	-49654.127
778-5	-46225.033	-49655.751
778-6	-46226.296	-49655.145
NO. 779	-46226.310	-49655.176
779-1	-46233.405	-49670.634
779-2	-46222.243	-49676.004
779-3	-46218.017	-49678.135
779-4	-46217.295	-49679.149
779-5	-46216.858	-49679.776
779-6	-46216.445	-49681.758
779-7	-46215.530	-49681.695
779-8	-46213.429	-49681.372
NO. 780	-46205.120	-49684.259
780-1	-46199.546	-49686.196
780-2	-46177.585	-49706.376
780-3	-46170.348	-49712.366

横断面図 S=1:100

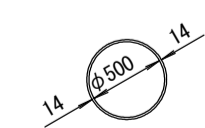
NO. 778



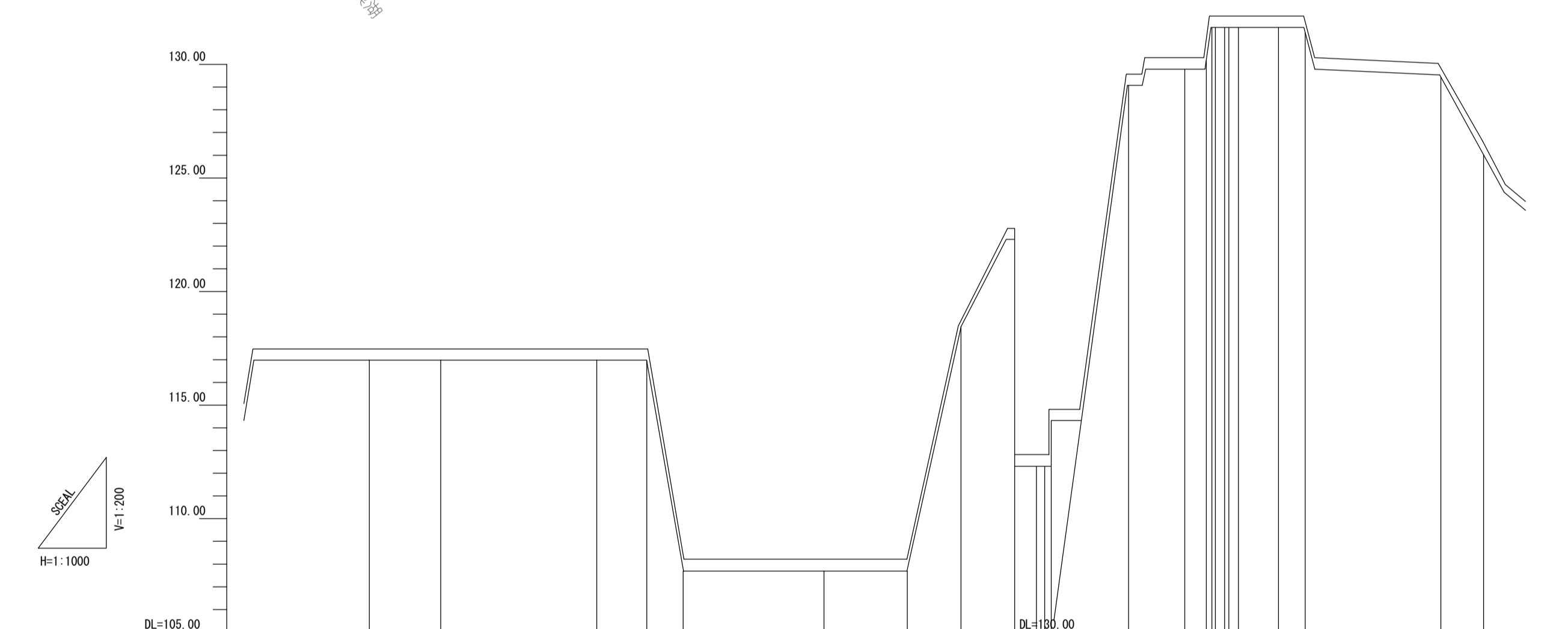
ダクタイル鋳鉄管

管渠構造図 S=1:50

0



ダクタイル鋳鉄管



施工工区	89-2-2~3工区 457.585m(492.678m)		89-2-1工区 234.697m
占用区間	借 (65) (66) 一級河川相模川・城山ダム		借 (67) 津久井町太井
管渠構造	C		
土被り			
地盤高	137.163		
管底高	117.020	117.020	139.040
追加距離	38800.000	38815.692	39005.901
区間距離	25.595	15.682	5.901
測点	No. 776	776-1	780-1

地形図  
作成  
年月  
平成  
9  
年  
3  
月  
調整  
年月  
平成  
年  
月  
ページ  
21

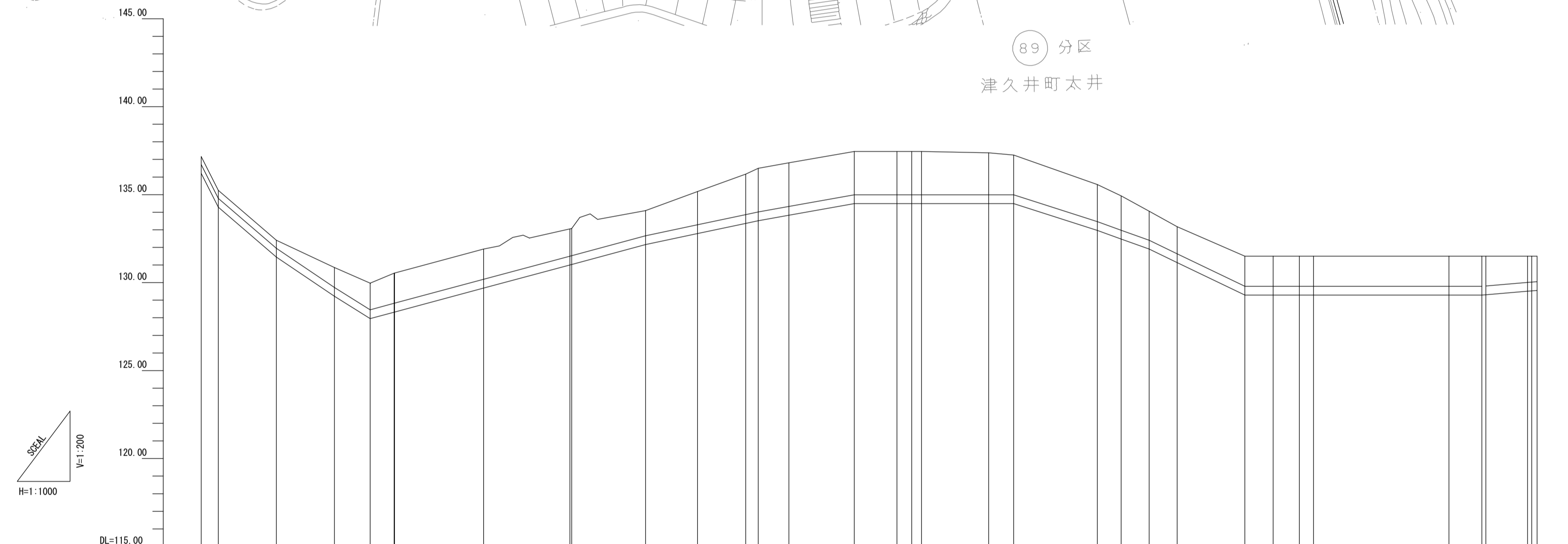
# 相模川流域下水道台帳

## 施設平面縦断図 (図面番号 139)

幹線名 左岸幹線

財産区分コード	大分類	中分類	小分類	整理番号
GA	管渠施設	管渠	89-2-1 第1ポンプ場 管内整備工	108, 109

1 : 500



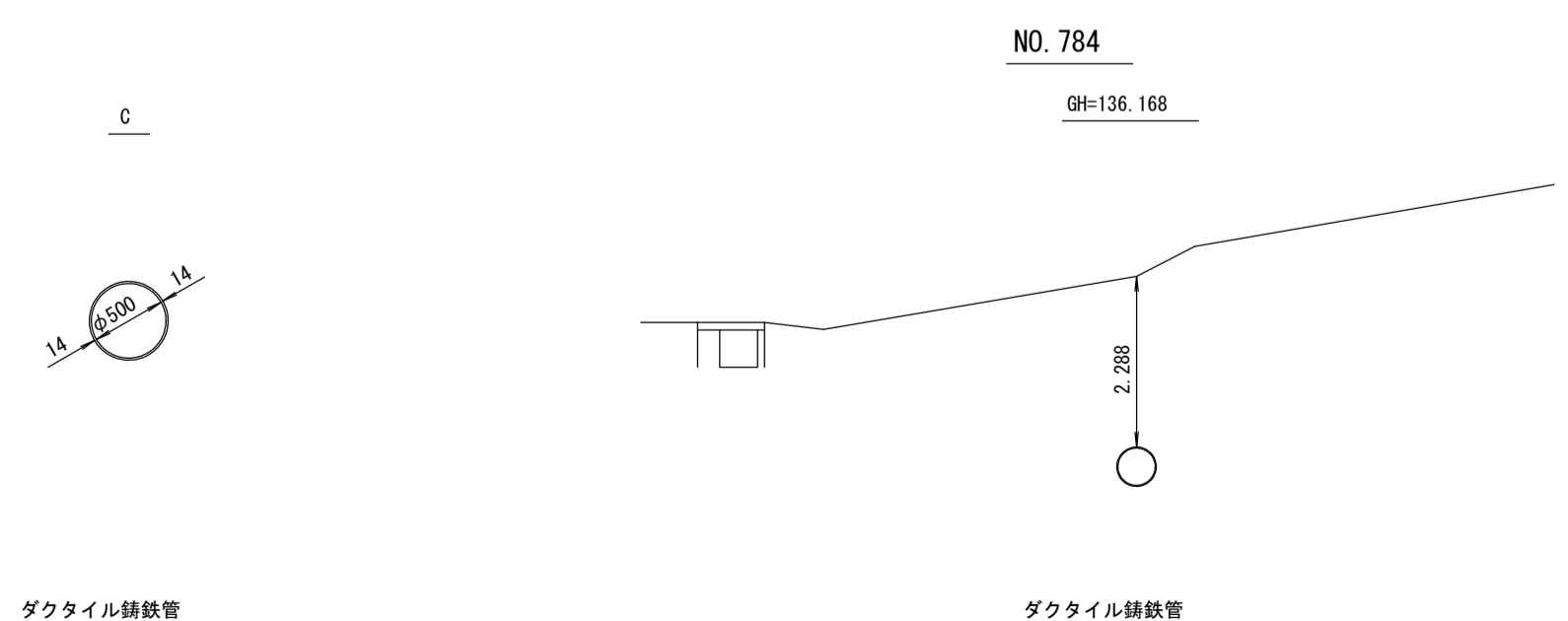
座標リスト

点名	X	Y
780-3	-46170.348	-49712.386
NO.781	-46166.477	-49715.336
781-1	-46153.353	-49725.341
781-2	-46140.442	-49735.690
781-3	-46133.275	-49742.891
NO.782	-46129.057	-49748.213
782-1	-46128.968	-49748.326
782-2	-46114.631	-49769.189
NO.783	-46100.254	-49789.079
783-1	-46099.945	-49789.507
783-2	-46090.484	-49808.205
783-3	-46086.867	-49822.561
NO.784	-46084.651	-49836.087
784-1	-46084.078	-49839.603
784-2	-46082.872	-49848.248
784-3	-46075.035	-49865.097
784-4	-46067.028	-49874.237
784-5	-46062.986	-49875.313
NO.785	-46060.251	-49875.876

座標リスト

点名	X	Y
785-1	-46041.568	-49879.725
785-2	-46035.888	-49883.768
NO.786	-46023.040	-49903.913
786-1	-46019.438	-49909.653
786-2	-46013.060	-49914.358
786-3	-46005.227	-49915.925
786-4	-45986.284	-49912.495
NO.787	-45983.006	-49919.857
787-1	-45979.980	-49926.655
787-2	-45976.245	-49928.089
NO.788	-45941.020	-49912.408
788-1	-45932.504	-49908.614
788-2	-45932.086	-49907.526
788-3	-45936.908	-49896.696
788-4	-45937.997	-49896.278
788-5	-45939.382	-49896.895

管渠構造図 S=1:50



横断面図 S=1:100

施工区	89-2-1工区 L=234.697m										ポンプ場管内整備工 L=192.000m																							
	借 67 津久井町太井					借 68 一般国道413号					借 69 一般国道413号					借 70 県立津久井湖城山公園(右岸)																		
占用区間																																		
管渠構造	C										C					C																		
土盛り	0.439	0.439	0.439	1.114	1.489	1.688	1.782	1.689	1.527	1.526	1.419	1.870	2.288	2.486	2.485	2.488	2.376	2.246	2.095	1.938	1.639	1.526	1.694	1.694	1.675	1.473	1.454	1.429						
地盤高	137.163	135.240	132.405	130.855	129.970	130.534	131.546	131.905	133.046	131.067	134.095	135.171	136.168	136.496	136.806	137.452	137.380	137.250	135.575	134.930	134.060	133.180	131.500	131.500	131.500	131.500	131.500	131.500						
管底高	136.209	134.286	131.451	129.226	127.956	128.321	129.333	129.691	131.004	131.032	132.161	132.786	133.395	133.515	133.826	134.489	134.489	134.489	132.865	132.477	131.906	131.139	129.291	129.291	129.291	129.291	129.291	129.291						
追加距離	39150.000	39150.000	39066.503	39083.050	39093.209	39100.000	39106.144	39125.438	39150.000	39150.000	39171.483	39186.295	39200.000	39203.592	39212.291	39220.873	39229.075	39276.205	39300.000	39306.776	39314.702	39322.690	39341.941	39349.233	39349.233	39349.233	39349.233	39349.233						
区間距離	9.807	4.867	16.503	16.547	10.159	6.791	6.144	25.314	24.542	0.526	20.965	14.802	13.705	3.562	8.729	18.582	12.151	4.183	6.776	7.926	7.888	19.251	8.059	1.165	1.165	1.165	1.165	1.165						
測点	780-3	NO.781	781-1	781-2	781-3	NO.782	782-1	782-2	NO.783	783-1	783-2	783-3	NO.784	784-1	784-2	784-3	784-4	784-5	NO.785	785-1	785-2	NO.786	786-1	786-2	786-3	NO.787	787-1	787-2	NO.788	788-1	788-2	788-3	788-4	788-5

地形図作成年月  
平成9年3月  
調査年月  
平成9年  
ページ  
22