

# 相模川流域下水道台帳

## 流入マンホール詳細図

( M20 -1 )

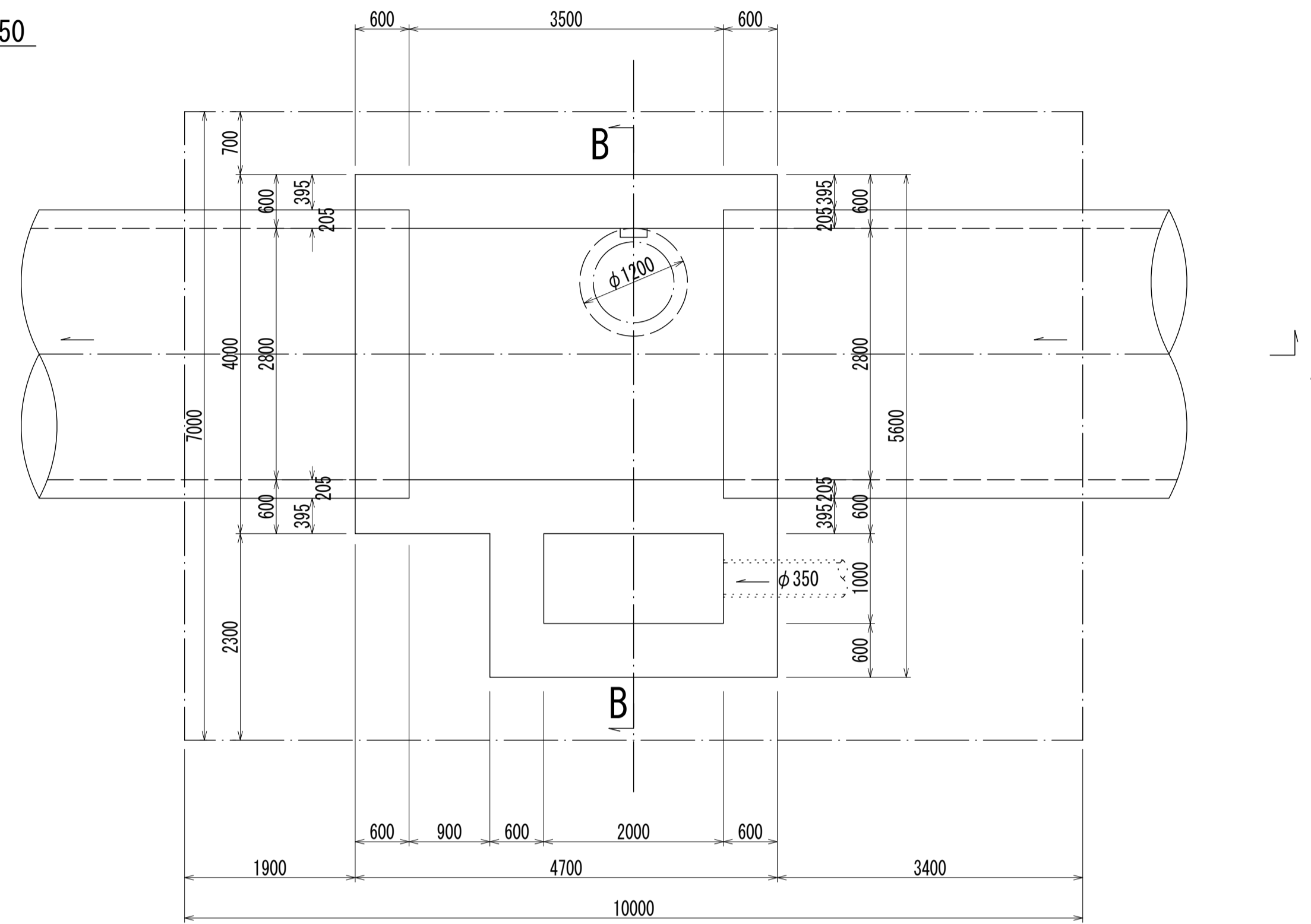
( 図面番号 57 )

幹線名 左岸幹線

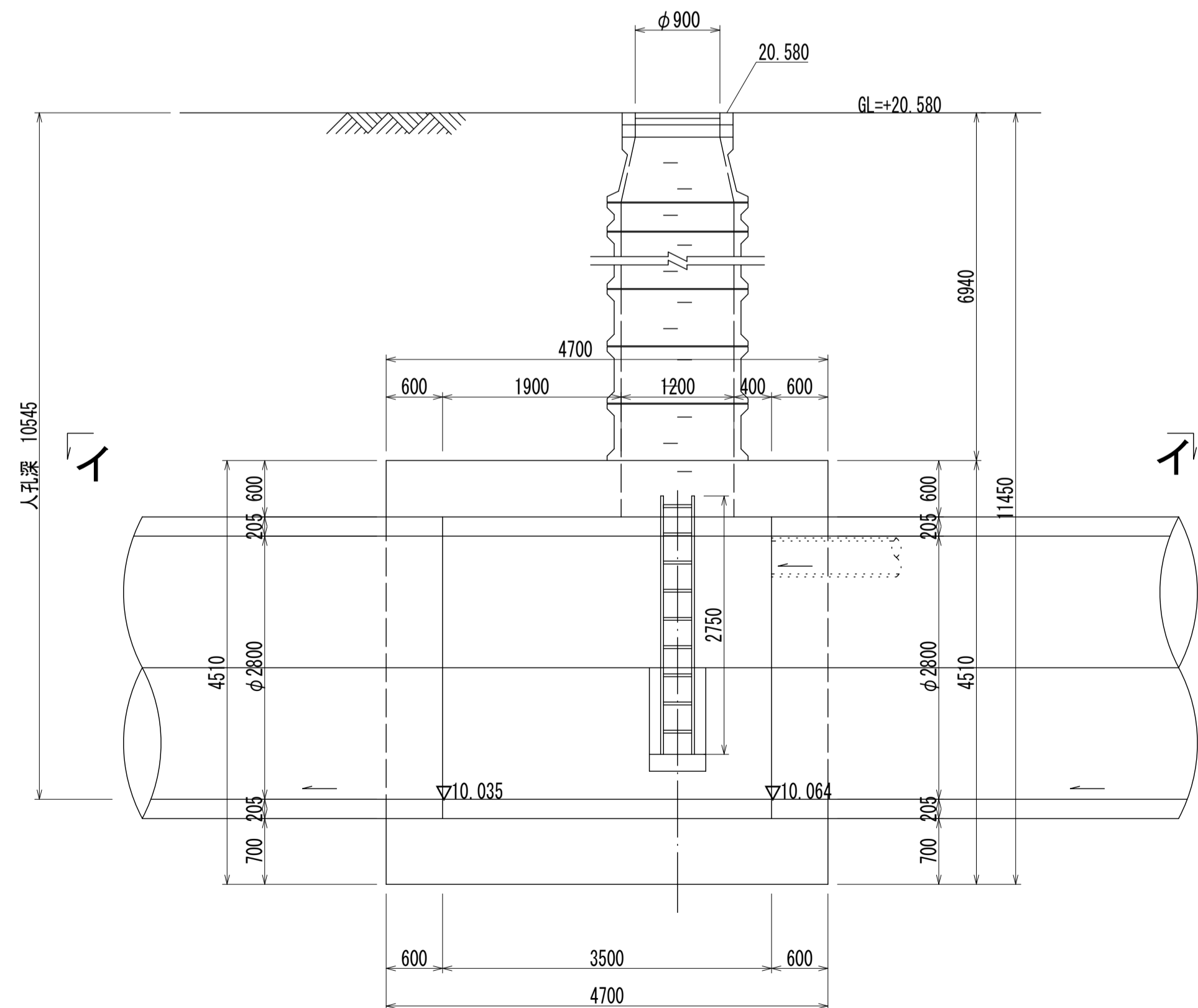
| 財産区分コード | 大分類  | 中分類 | 小分類       | 整理番号 |
|---------|------|-----|-----------|------|
| GA      | 管渠施設 | 人孔  | 第 20-1 工区 | 31   |



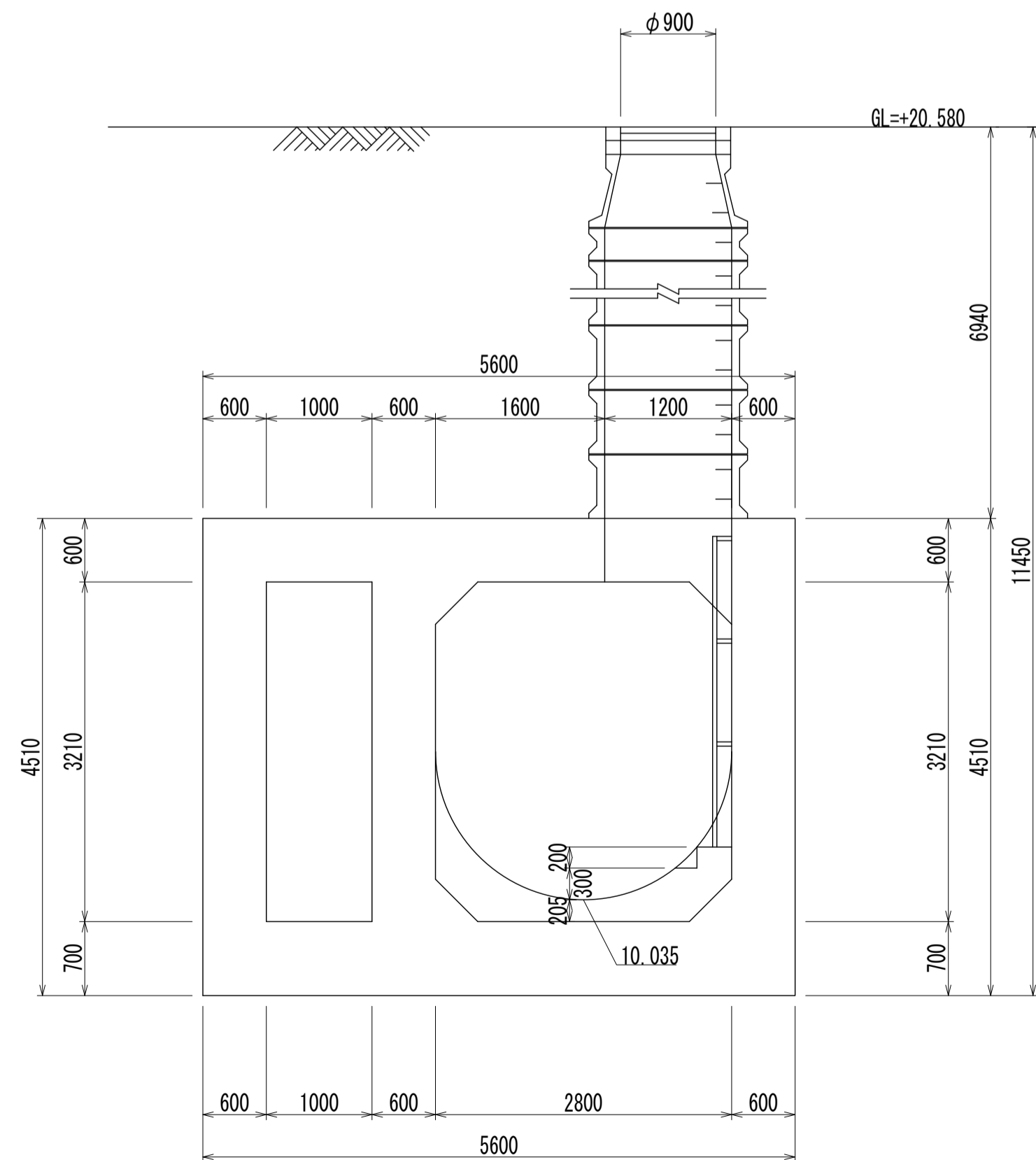
平面図 S=1:50  
(イ-イ)



A - A 断面図 S=1:50



B - B 断面図 S=1:50



人孔番号

M  
20  
-  
1

詳細図  
作成  
年月

昭 和  
54  
年  
3  
月

調 査  
年 月

平 成  
元 年  
3  
月

ページ

67

# 相模川流域下水道台帳

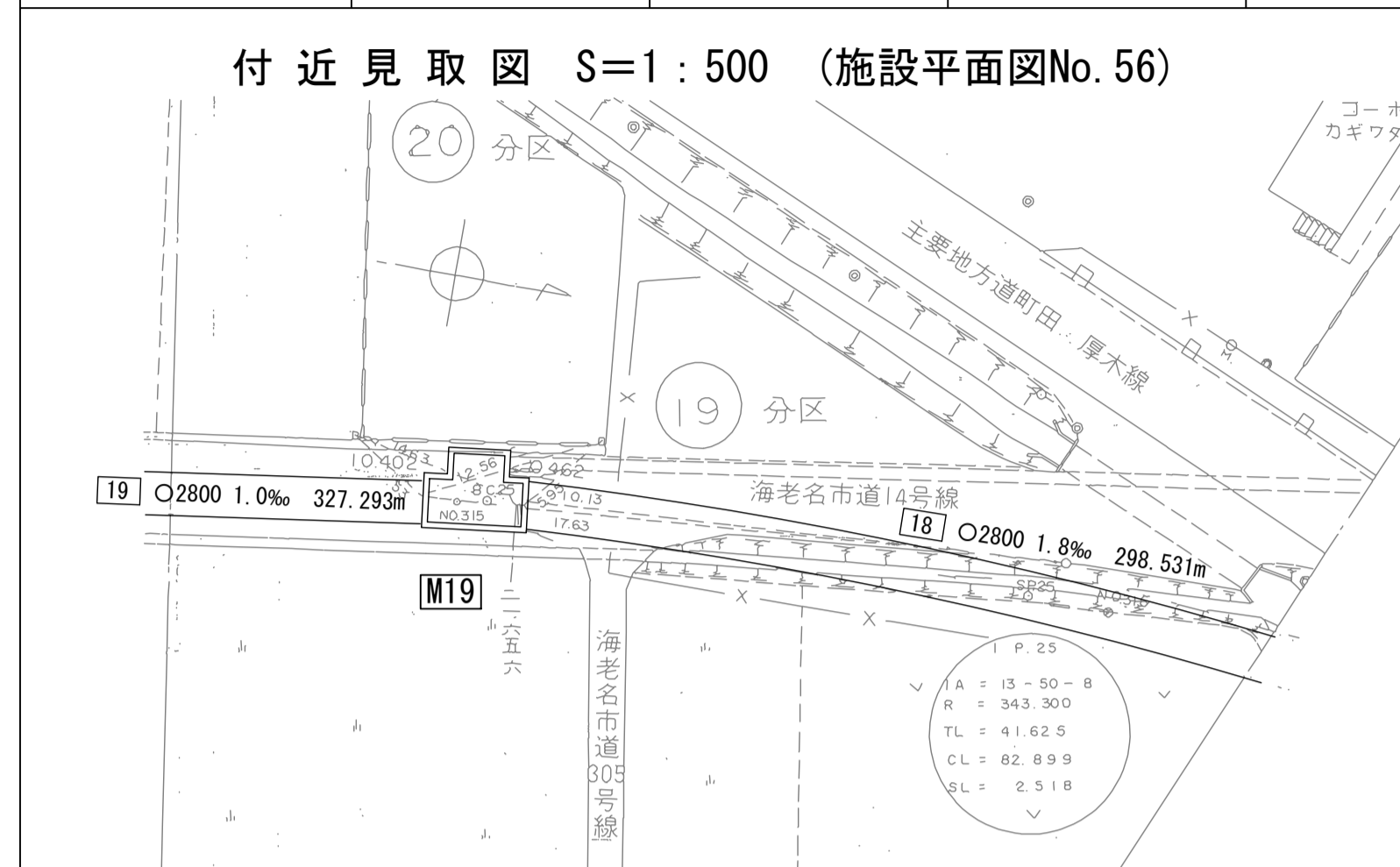
## 流入マンホール詳細図

(M19)

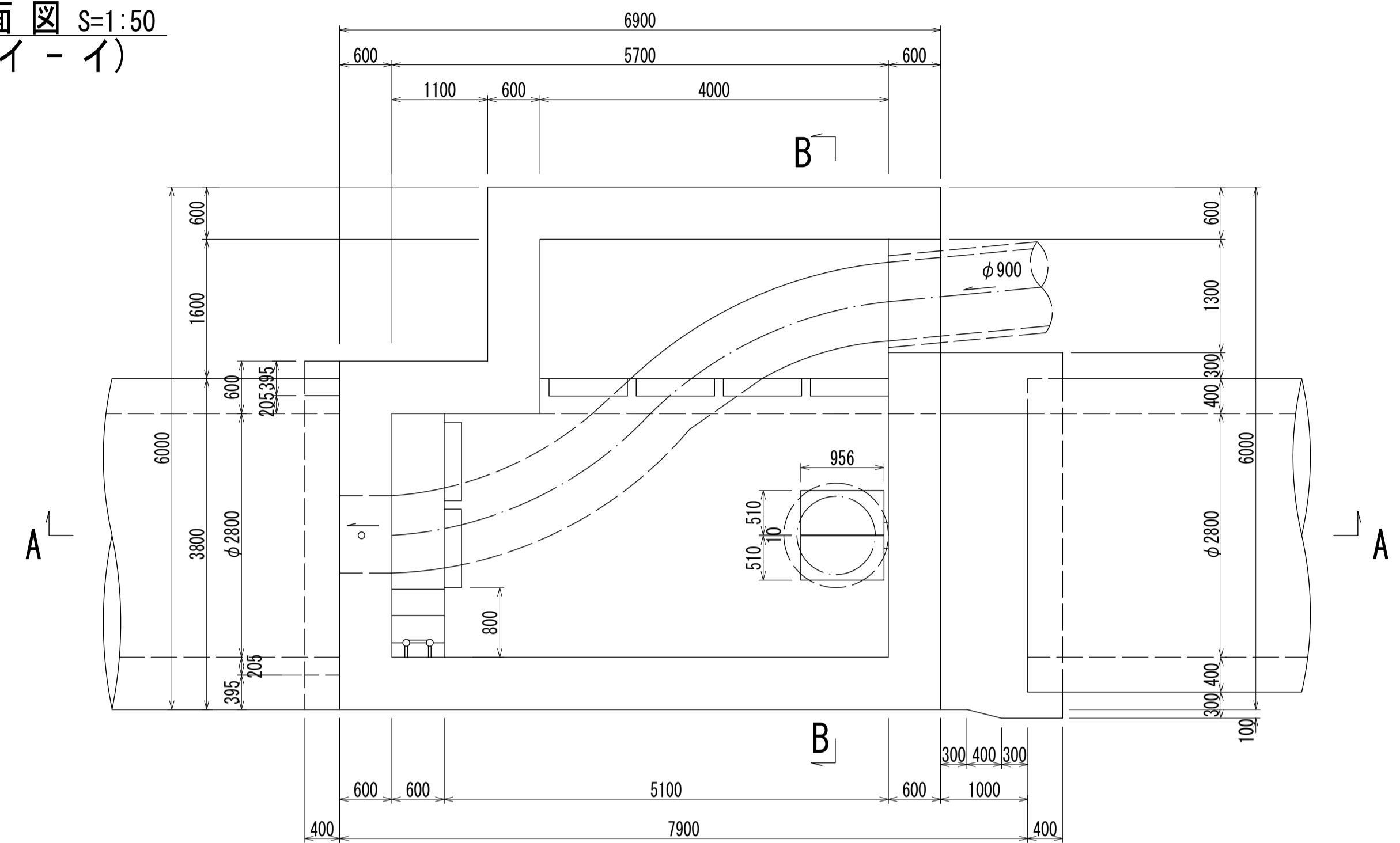
(図面番号 58)

幹線名 左岸幹線

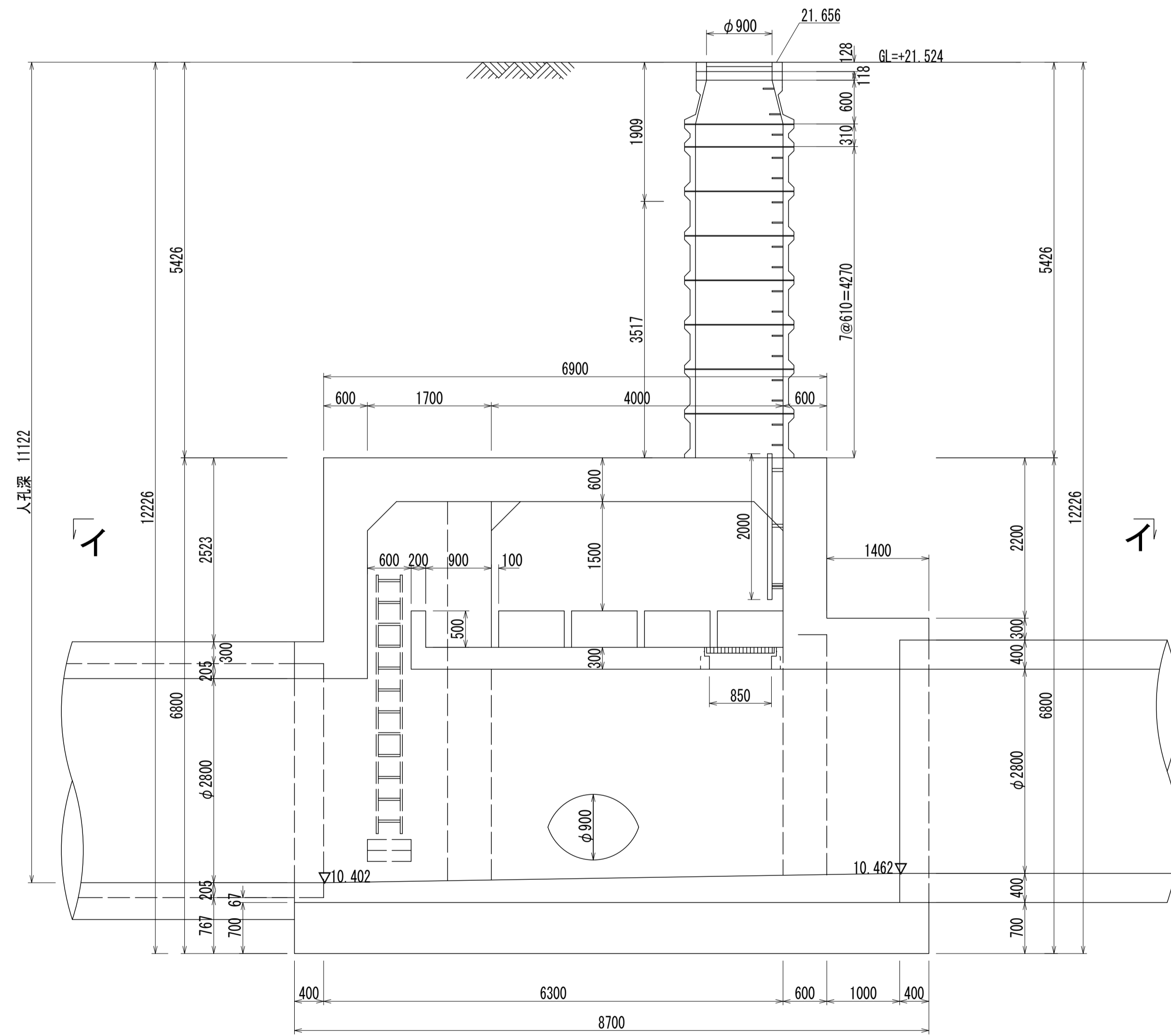
|         |      |     |       |      |
|---------|------|-----|-------|------|
| 財産区分コード | 大分類  | 中分類 | 小分類   | 整理番号 |
| GA      | 管渠施設 | 人孔  | 第18工区 | 33   |



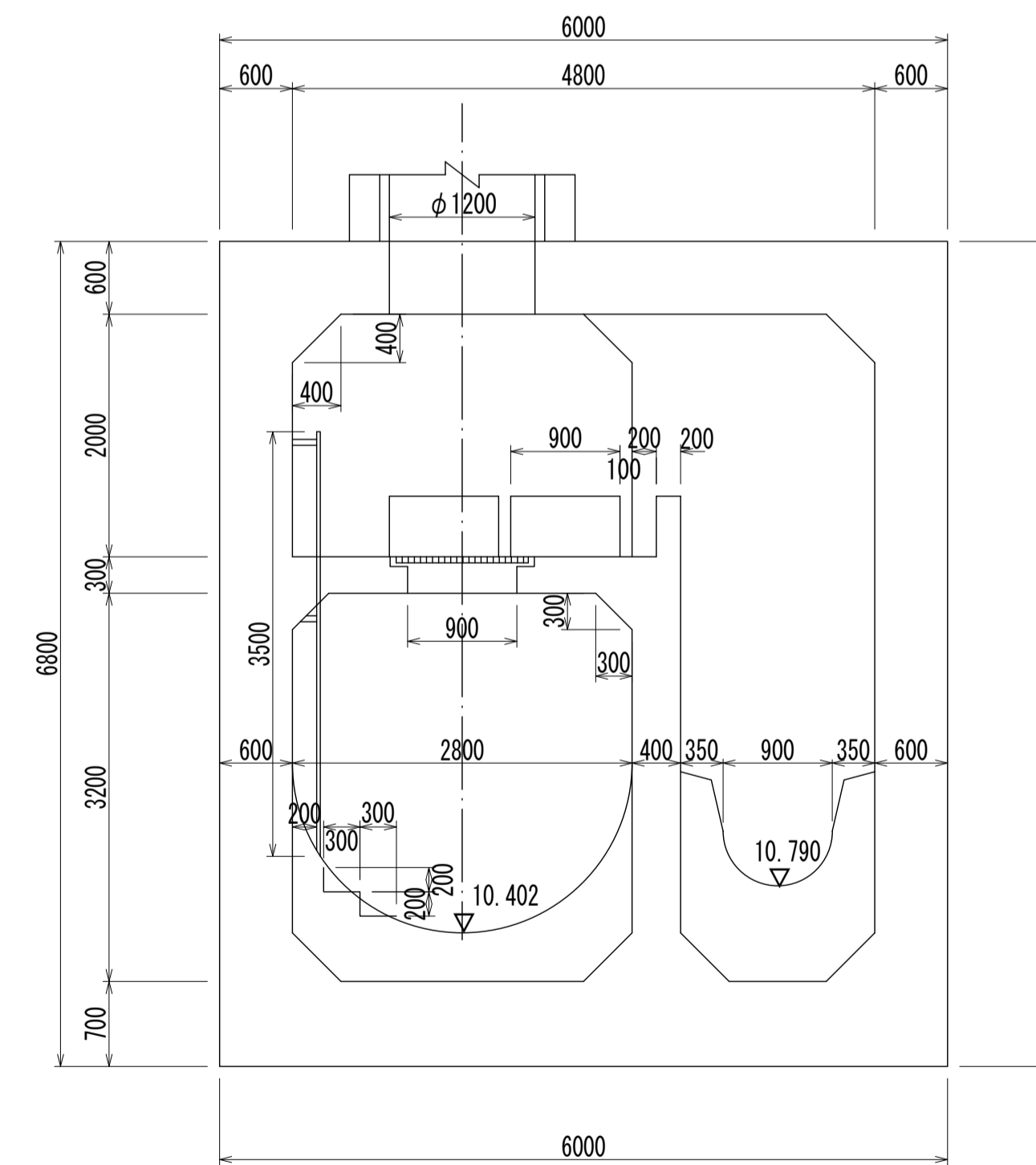
平面図 S=1:50  
(イ-イ)



A-A 断面図 S=1:50



B-B 断面図 S=1:50



人孔番号

M19

詳細図  
作成  
年月

昭和  
54年  
3月

調整  
年月

平成  
元年  
3月

ページ

68