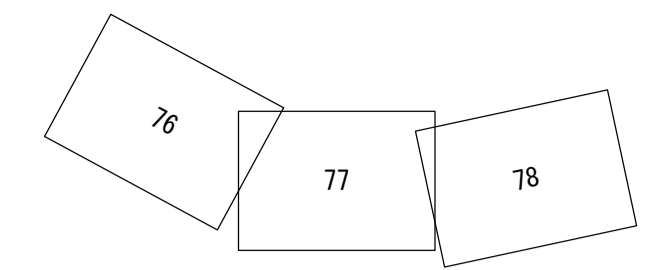


相模川流域下水道台帳


施設平面縦断図

(図面番号 77)

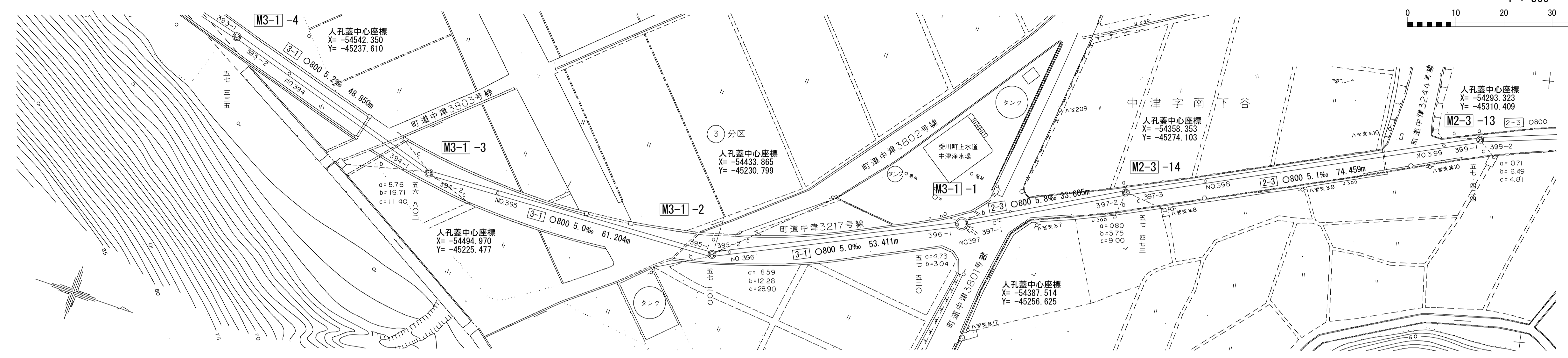


幹線名 右岸幹線

1 : 500



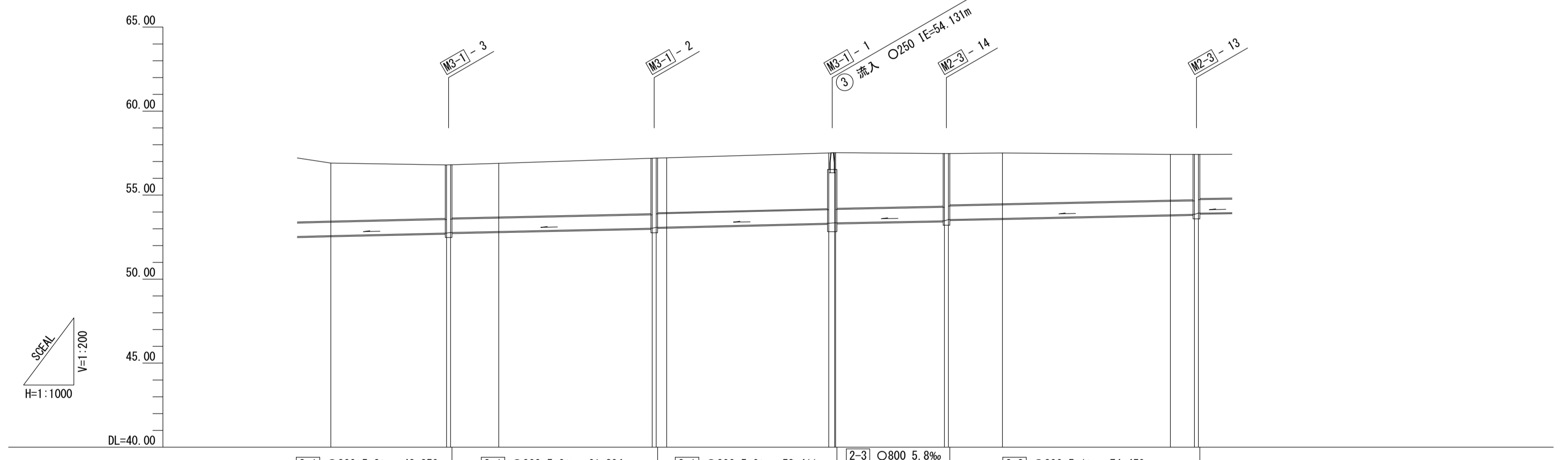
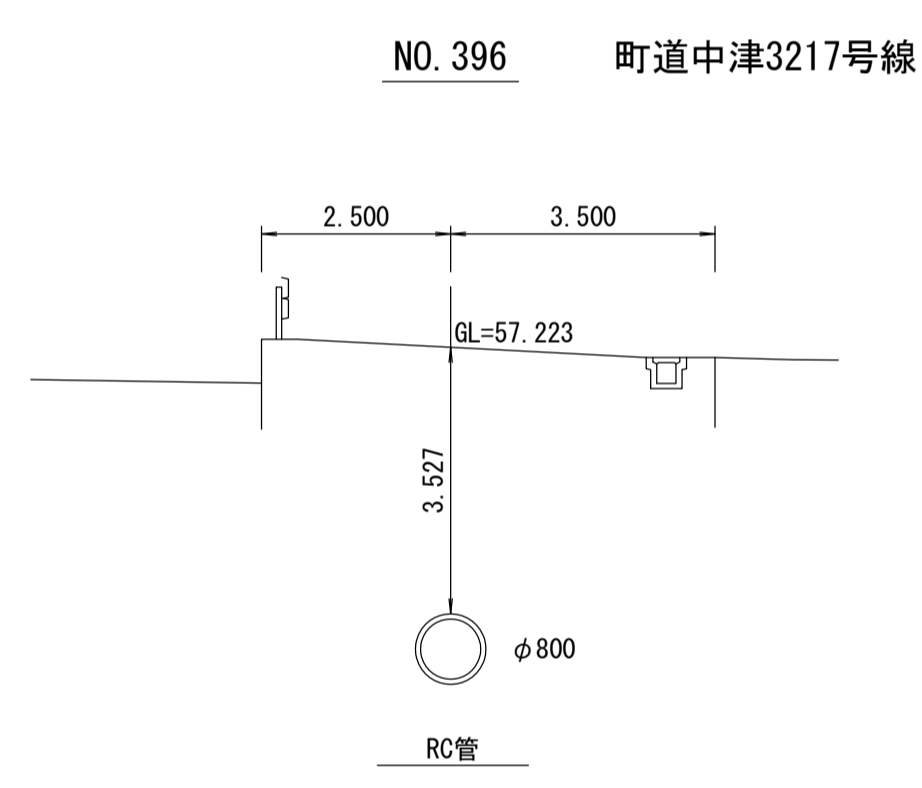
財産区分コード	大分類	中分類	小分類	整理番号
GA	管渠施設	管渠	第 3-1 工区 2-3-3	70, 71



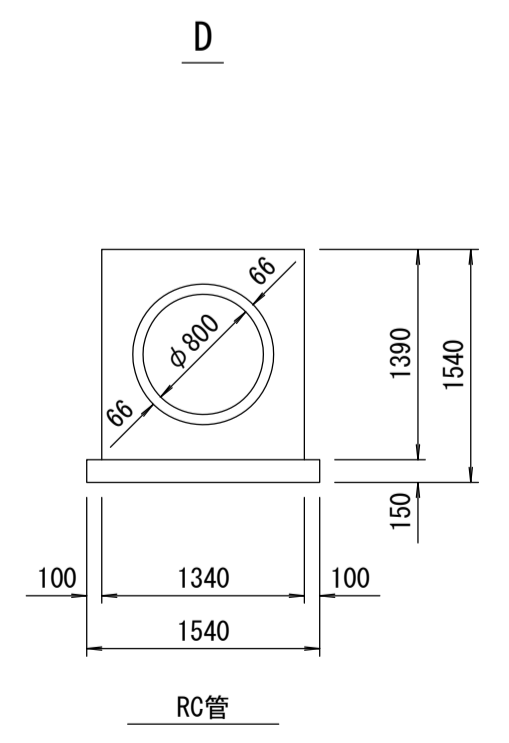
測点座標値

点名	X	Y
NO 394	-54528.920	-45234.469
394-1	-54495.527	-45225.915
394-2	-54494.348	-45225.618
NO 395	-54480.056	-45227.062
395-1	-54434.546	-45231.025
395-2	-54433.420	-45231.361
NO 396	-54430.651	-45232.847
396-1	-54388.120	-45255.675
NO 397	-54386.619	-45256.535
397-1	-54386.385	-45256.669
397-2	-54358.719	-45273.540
397-3	-54357.683	-45274.145
NO 398	-54343.603	-45282.006
NO 399	-54299.946	-45306.380
399-1	-54293.717	-45309.858
399-2	-54292.645	-45310.395

横断面 S=1:100



管渠構造図 S=1:50



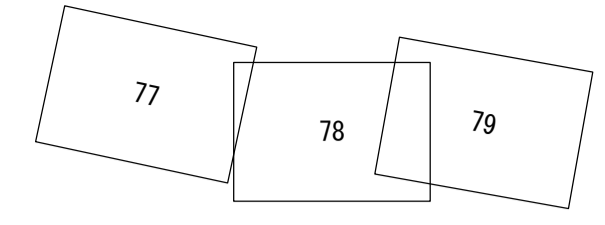
施工区	3-1 工区 224.907m					2-3-3 工区 201.737m									
占用区間	④一級河川中津川					①町道中津3217号線									
管渠築造	D														
土被り	3.456	3.185	3.165	3.190	3.201	3.318	3.311	3.308	3.322	3.029	2.732	2.699	2.627		
地盤高	56.912	56.798	56.806	56.892	57.196	57.514	57.526	57.526	57.473	57.474	57.512	57.427	57.424		
管底高	52.590	52.747	52.775	52.836	53.028	53.330	53.349	53.352	53.475	53.549	53.617	53.829	53.859		
追加距離	19727.640	19762.111	19762.294	19777.640	19823.323	19824.488	19827.640	19875.910	19910.314	19911.514	19927.640	19977.640	19987.774		
区間距離	13.196	34.471	1.183	14.346	45.683	1.730	3.142	48.270	32.405	1.200	16.126	50.000	7.134		
測点	No. 394	394-1	394-2	No. 395	395-1	395-2	No. 396	396-1	397-1	397-2	397-3	No. 398	No. 399	399-1	399-2

地形図作成年月
平成2年3月
調整年月
平成2年3月
ページ
5

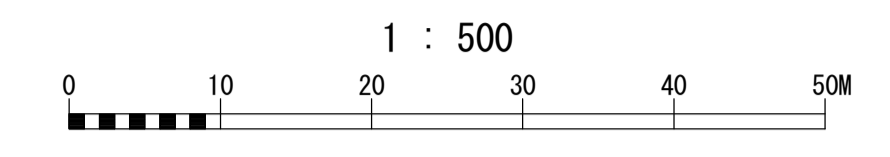
相模川流域下水道台帳

施設平面縦断図

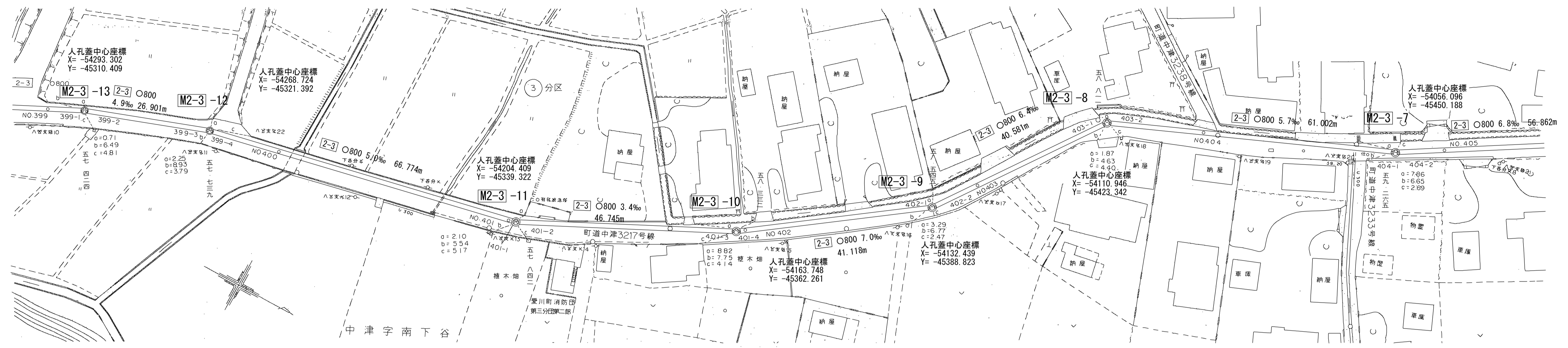
(図面番号 78)



幹線名 右岸幹線



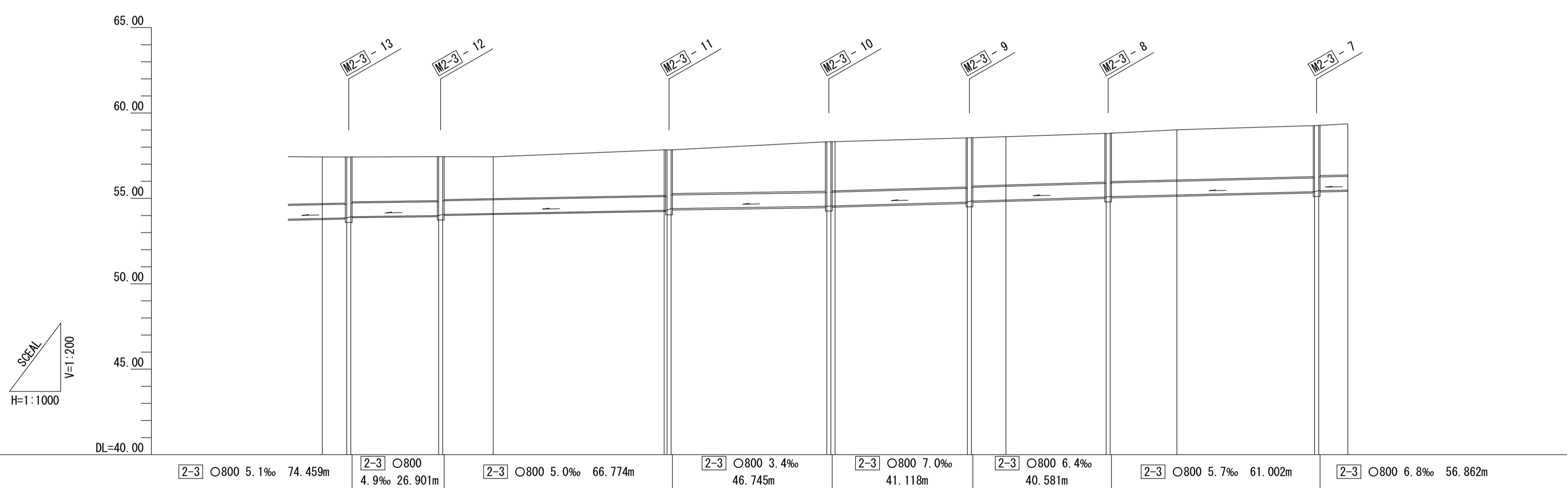
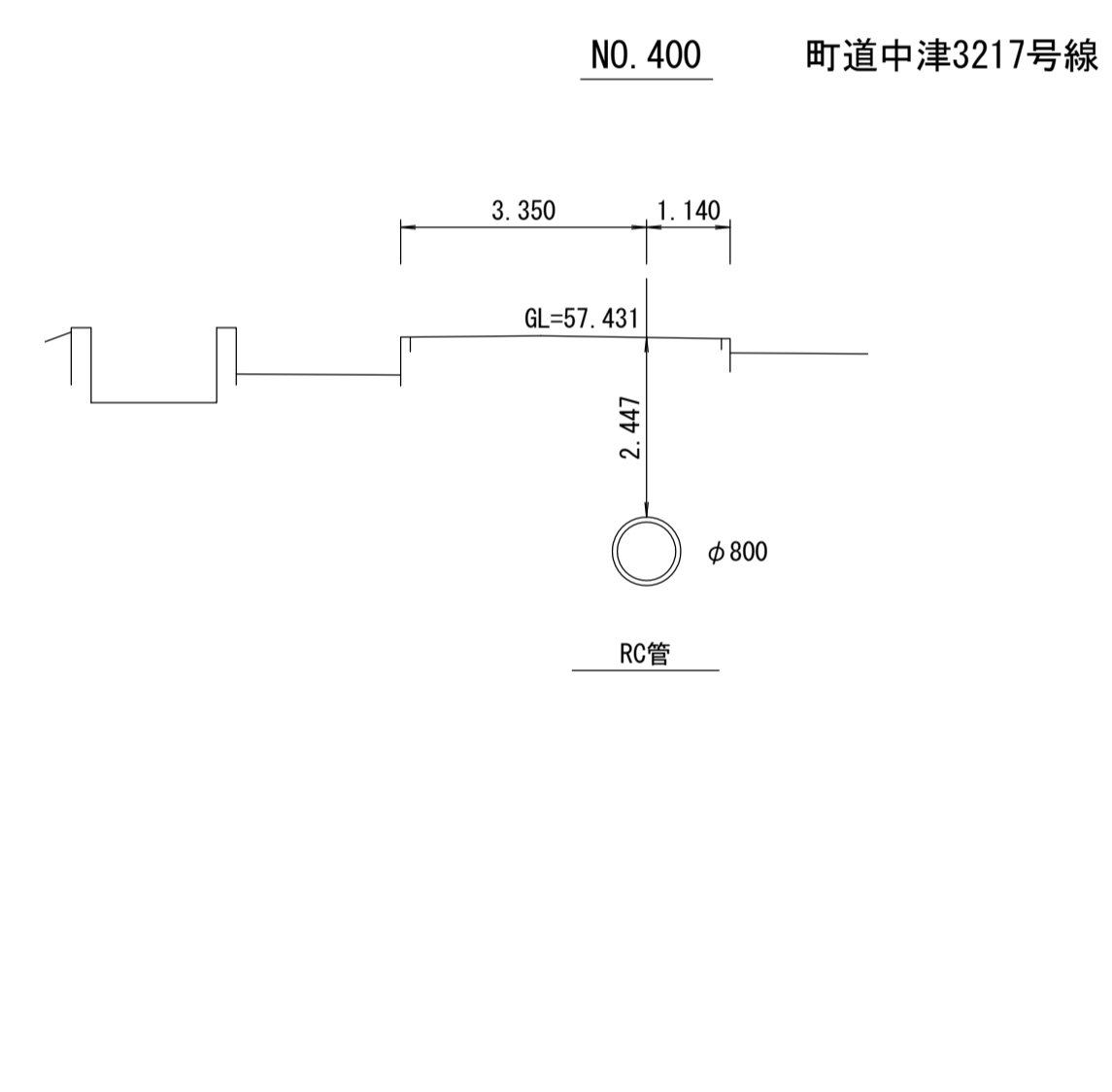
財産区分コード	大分類	中分類	小分類	整理番号
GA	管渠施設	管渠	第 2-3-3 2-3-2 工区	71, 72



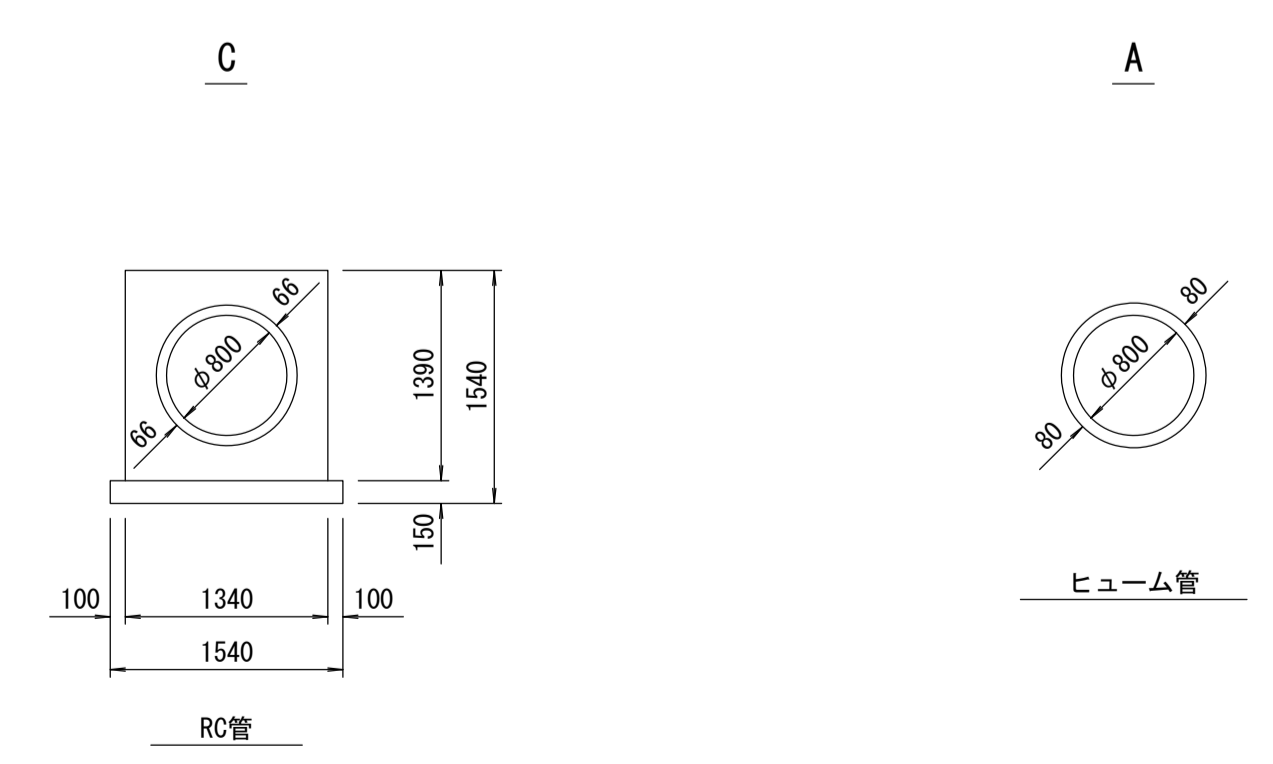
測点座標値

点名	X	Y
NO.399	-54299.946	-45306.380
399-1	-54293.717	-45309.858
399-2	-54292.645	-45310.395
399-3	-54269.174	-45320.875
399-4	-54268.048	-45321.280
NO.400	-54253.825	-45325.246
NO.401	-54205.662	-45338.674
401-1	-54204.872	-45338.884
401-2	-54203.772	-45339.340
401-3	-54164.099	-45361.720
401-4	-54163.119	-45362.403
NO.402	-54162.168	-45363.210
402-1	-54132.670	-45388.238
402-2	-54131.895	-45389.136
NO.403	-54126.543	-45397.735
403-1	-54111.062	-45422.610
403-2	-54110.206	-45423.383
NO.404	-54092.647	-45431.973
404-1	-54056.485	-45449.665
404-2	-54055.452	-45450.269
NO.405	-54048.416	-45455.120

横断面 S=1:100



管渠構造図 S=1:50



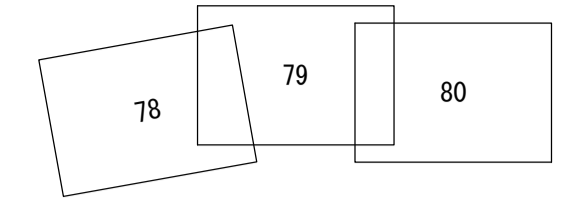
施工工区	2-3-3 工区 201.737m				2-3-2 工区 246.308m																
占用区間	⑧ 町道中津3217号線				⑩ 町道中津3217号線																
管渠築造	C				A																
土被り	2.732	2.689	2.627	2.574	2.447	2.671	2.669	2.582	2.888	2.884	2.879	2.876	2.824	2.830	2.855	2.825	2.940	2.985	2.935	2.984	
地盤高	57.427	57.424	57.424	57.439	57.439	57.431	57.840	57.841	58.316	58.322	58.324	58.541	58.549	58.614	58.907	58.877	59.021	59.261	59.261	59.271	59.364
管底高	53.829	53.859	53.931	53.999	54.063	54.118	54.303	54.306	54.538	54.558	54.565	54.795	54.845	54.904	55.076	55.106	55.201	55.396	55.456	55.456	55.490
追加距離	50.000	19977.640	19984.774	19985.973	20011.678	20012.874	20017.640	20018.646	20125.188	20126.383	20127.640	20165.396	20167.511	20177.640	20205.939	20208.082	20227.640	20267.887	20269.084	20277.640	20277.640
区間距離	0.817	1.199	1.199	1.196	1.196	1.191	0.817	1.191	1.185	1.191	1.247	38.686	20.167	10.129	29.299	1.153	19.546	40.257	1.197	8.546	0.000
測点	No.399	399-1	399-2	399-3	399-4	No.400	No.401	401-1	401-2	401-3	401-4	No.402	402-1	402-2	No.403	403-1	403-2	No.404	404-1	404-2	No.405

地形図作成年月
平成2年3月
調整年月
平成2年3月
ページ
6

相模川流域下水道台帳


施設平面縦断図

(図面番号 79)

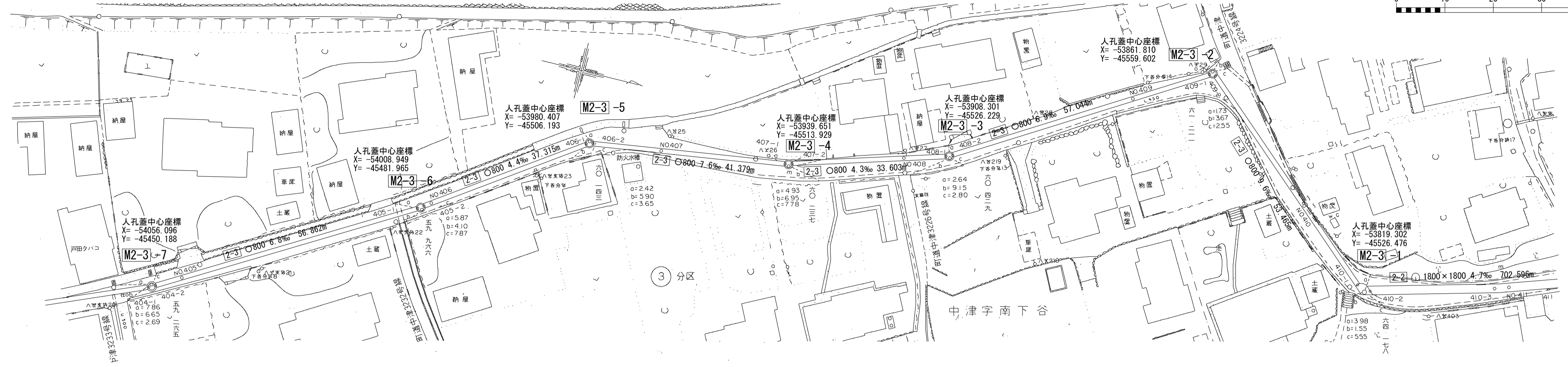


幹線名 右岸幹線

1 : 500



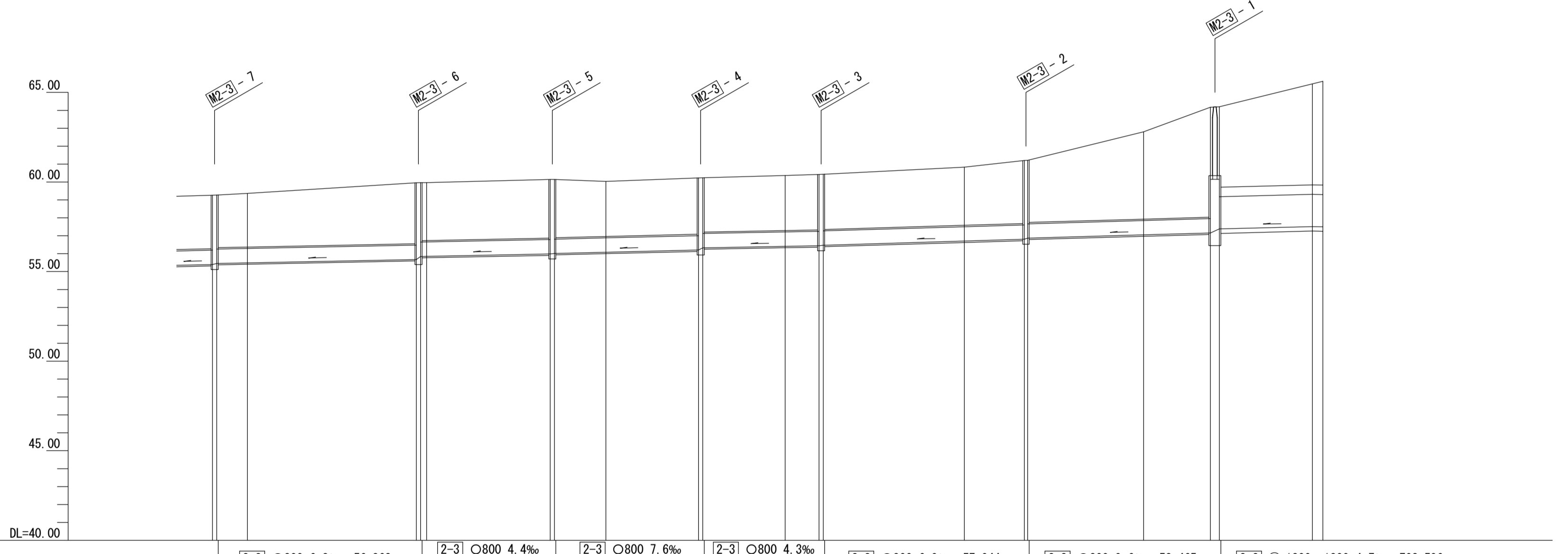
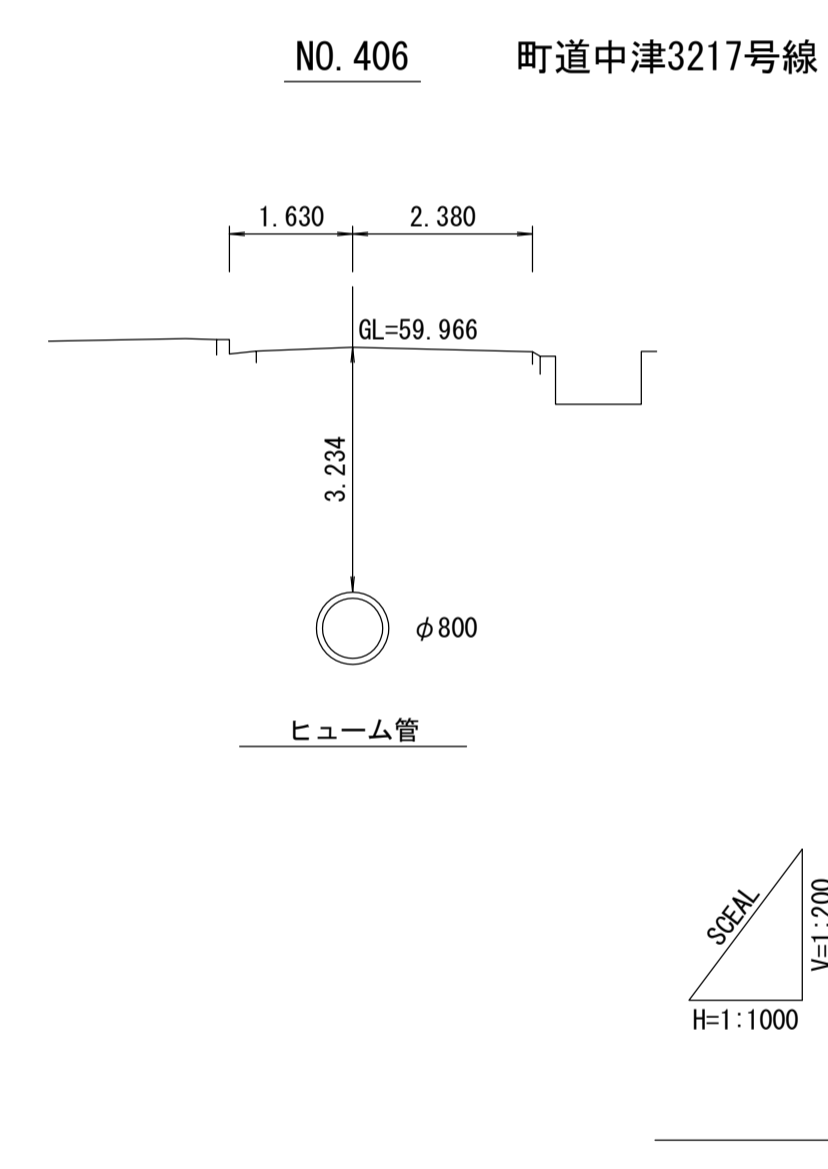
財産区分コード	大分類	中分類	小分類	整理番号
GA	管渠施設	管渠	第 2-3-2 2-3-1 工区 2-2	72, 73, 74



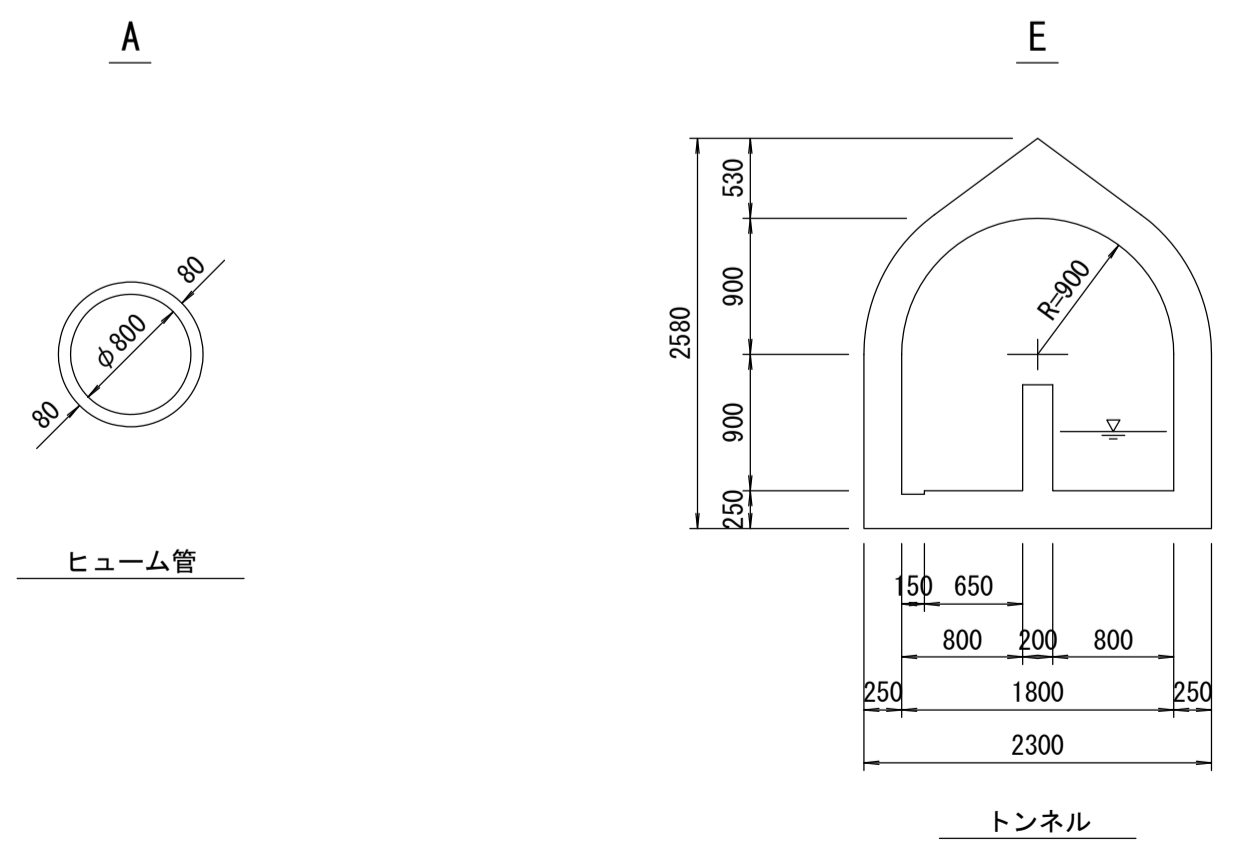
測点座標値

点名	X	Y	点名	X	Y
NO.405	-54048.416	-45455.120	409-1	-53862.064	-45559.072
405-1	-54009.624	-45481.864	409-2	-53861.100	-45559.048
405-2	-54008.667	-45482.585	NO.410	-53835.586	-45539.171
NO.406	-54007.366	-45483.654	410-1	-53820.910	-45527.738
406-1	-53980.741	-45505.541	410-2	-53818.442	-45527.236
406-2	-53979.690	-45506.043	410-3	-53793.889	-45535.613
NO.407	-53965.613	-45508.923	NO.411	-53791.167	-45536.711
407-1	-53940.322	-45514.097			
407-2	-53939.176	-45514.436			
NO.408	-53917.774	-45522.832			
408-1	-53909.003	-45526.273			
408-2	-53907.954	-45526.837			
NO.409	-53875.723	-45549.477			

横断図 S=1:100



管渠構造図 S=1:50



施工工区	2-3-2 工区 246.308m			2-3-1 工区 169.341m			2-2 工区 774.804m					
	①町道中津3217号線											
管渠築造	A											
土被り	2.885	2.994	3.403	3.274	3.074	3.145	3.072	3.243	3.514	4.871	6.444	5.635
地盤高	59.261	59.271	59.958	60.140	60.035	60.292	60.362	60.827	61.188	62.800	64.176	65.477
管底高	55.286	55.458	55.675	55.986	56.081	56.296	56.410	56.704	56.804	57.049	57.155	57.498
追加距離	20267.897	20268.094	20324.757	20325.956	20327.640	20404.454	20427.640	20477.640	20498.333	20527.640	20546.243	20574.705
区間距離	40.257	1.197	1.199	1.184	34.465	1.165	25.814	22.990	16.693	32.343	18.603	25.943
測点	404-1 404-2 No.405	405-1 405-2 No.406	406-1 406-2 No.407	407-1 407-2 No.408	408-1 408-2 No.409	409-1 409-2 No.410	410-1 410-2 No.411	411-1 411-2 No.412	412-1 412-2 No.413	413-1 413-2 No.414	414-1 414-2 No.415	415-1 415-2 No.416

地形図
作成
年月
平成
3
年
3
月
調整
年月
平成
年
月
ページ
7