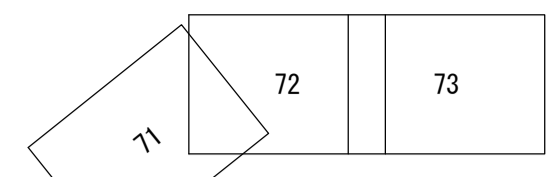


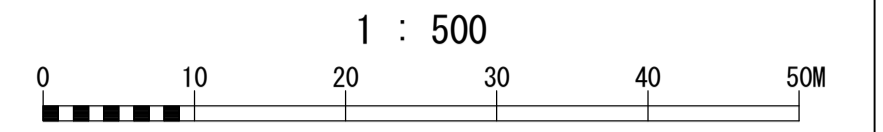
相模川流域下水道台帳

施設平面縦断図

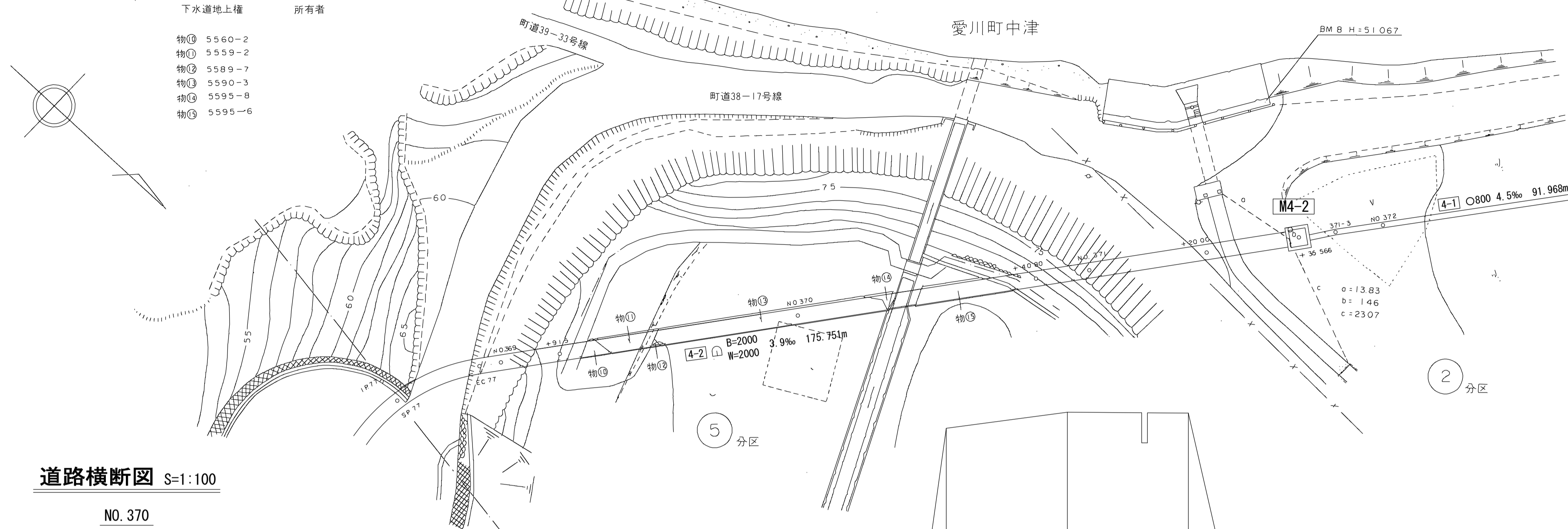
(図面番号 72)



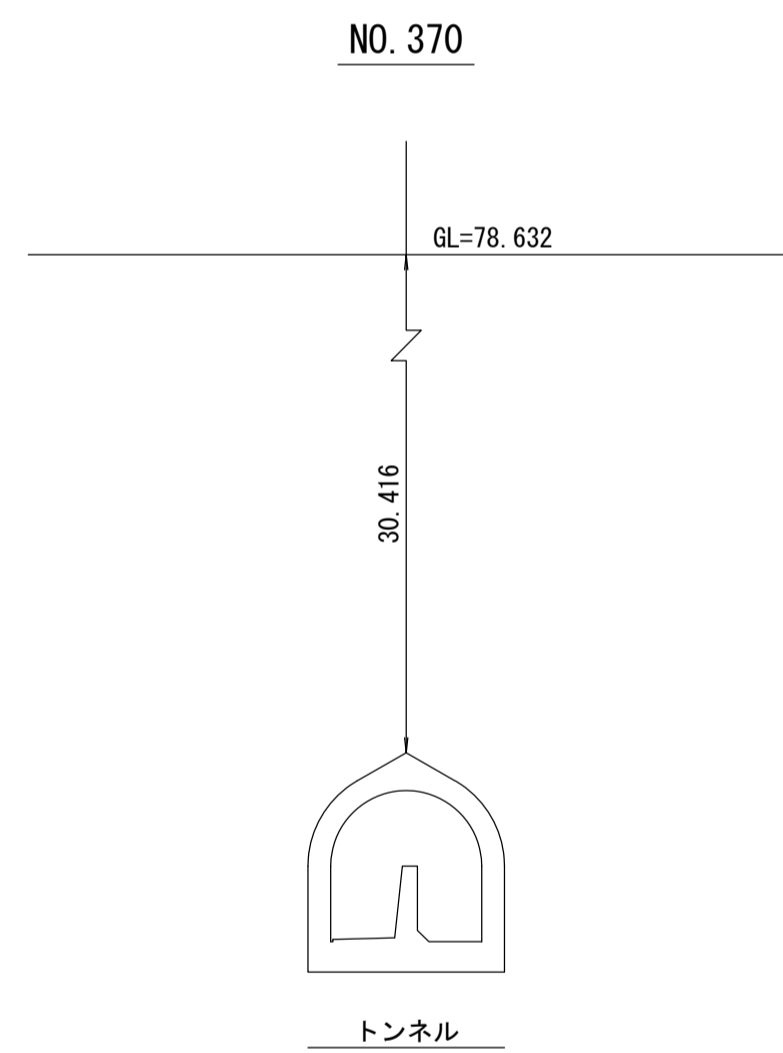
幹線名 右岸幹線



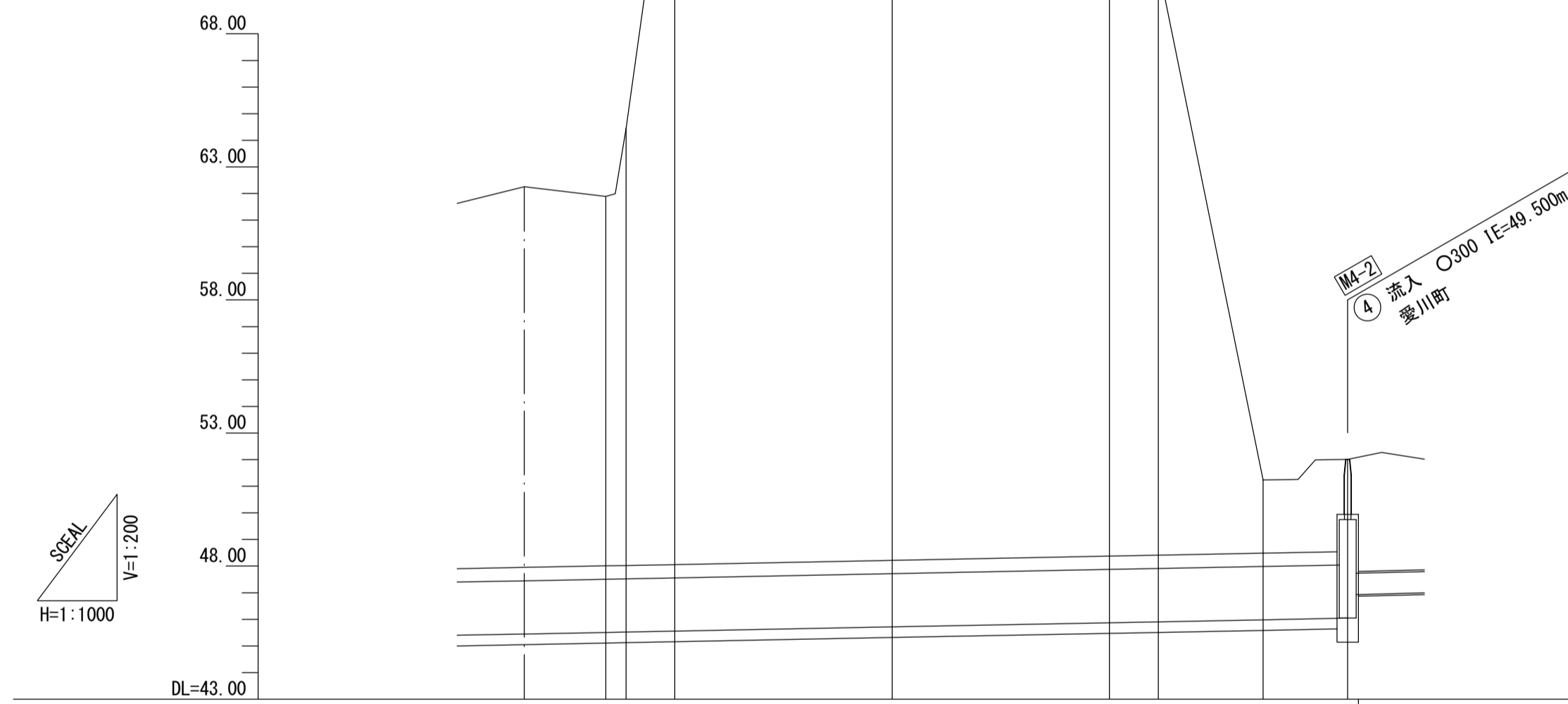
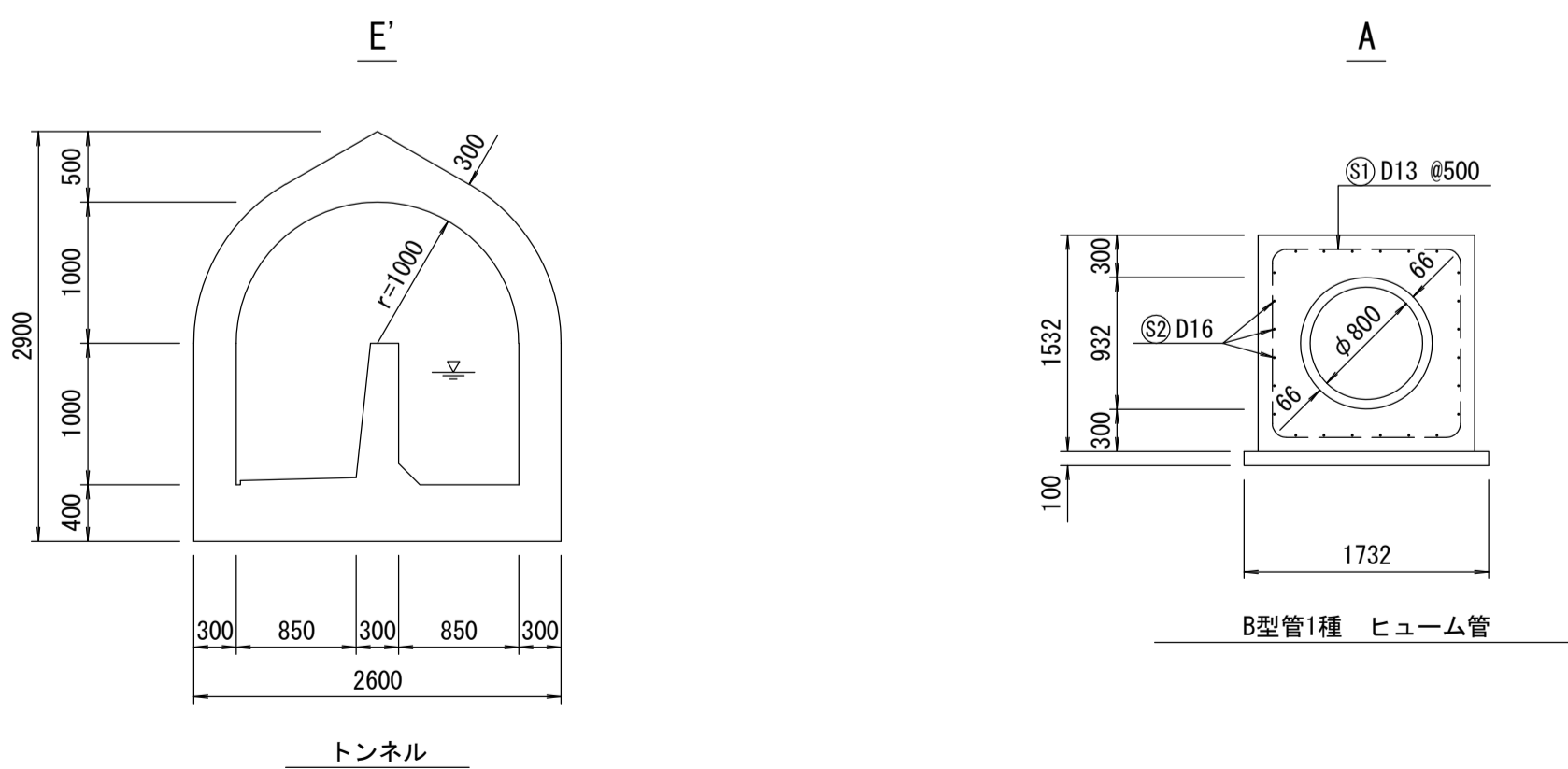
財産区分コード	大分類	中分類	小分類	整理番号
GA	管渠施設	管渠	第 4-2 工区	65



道路横断図 S=1:100



管渠構造図 S=1:50



施工工区	4-2 工区 338.019m					4-1 工区 189.957m			
占用区間	⑩ 国道相模原大磯線 ⑪ 町道 16-43号線 物⑬ 物⑭ 地上権 物⑮ 町道16-43号線 ⑯ 一級河川 中津川								
管渠築造	町道38-17号線 物⑩ 物⑫ E' ⑭ 町有水路					A			
土被り	14.301	13.886	16.421	29.490	30.416	30.195	22.150	2.758	
地盤高	62.250	61.894	64.444	77.548	78.632	78.568	70.558	51.242	52.008
管底高	45.449	45.508	45.523	45.558	45.716	45.873	45.908	45.984	46.045
追加距離	18468.501	18473.812	18477.640	18486.790	18527.640	18568.440	18577.640	18597.290	18613.206
区間距離	15.310	3.828	9.150	40.850	40.800	9.200	19.650	15.916	
測点	SP.77	EC.77 No.369	+9.150	No.370	+40.800	No.371	+19.650	+35.566	

地形図
作成
年月
昭和
55
年
3
月
調整
年月
平成
元年
3
月
ページ
25

相模川流域下水道台帳

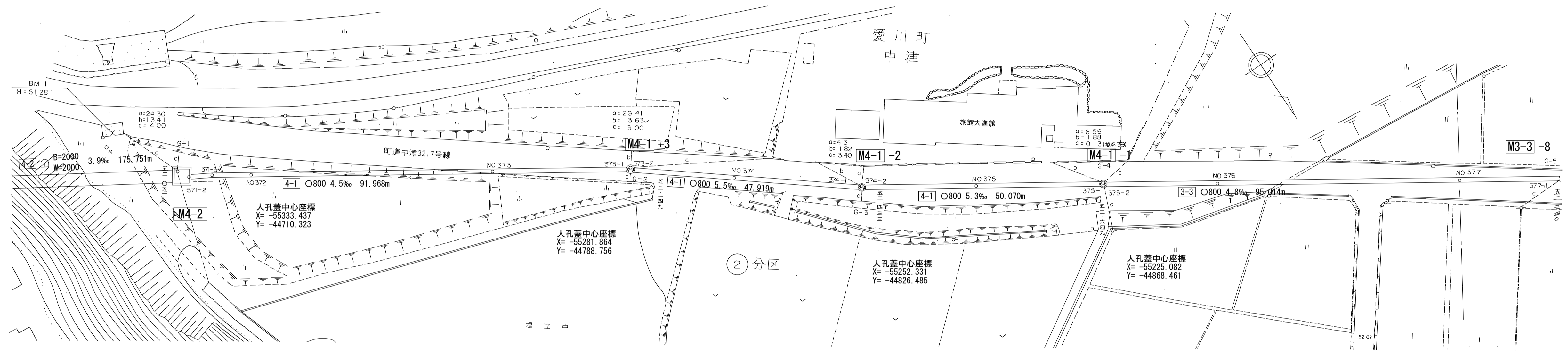
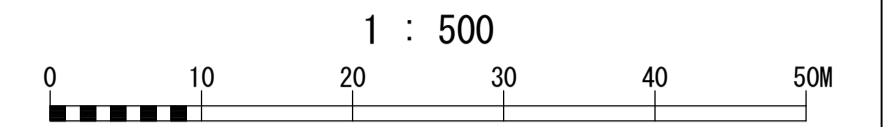
施設平面縦断図

(図面番号 73)

72	73	74
----	----	----

財産区分コード	大分類	中分類	小分類	整理番号
GA	管渠施設	管渠	第 4-2 4-1 工区 3-4	65, 66, 67

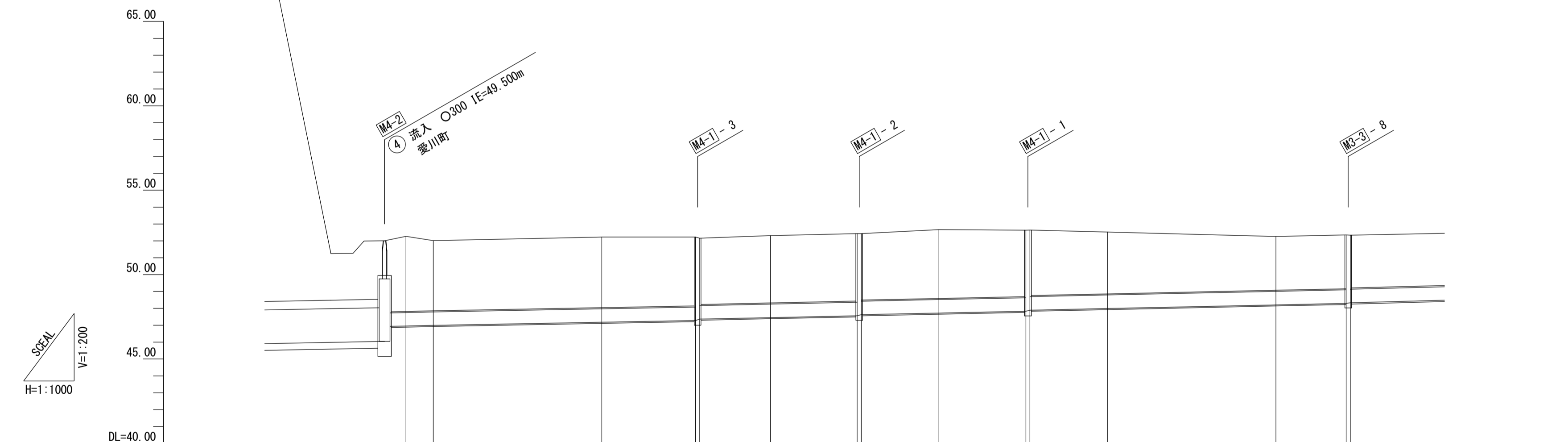
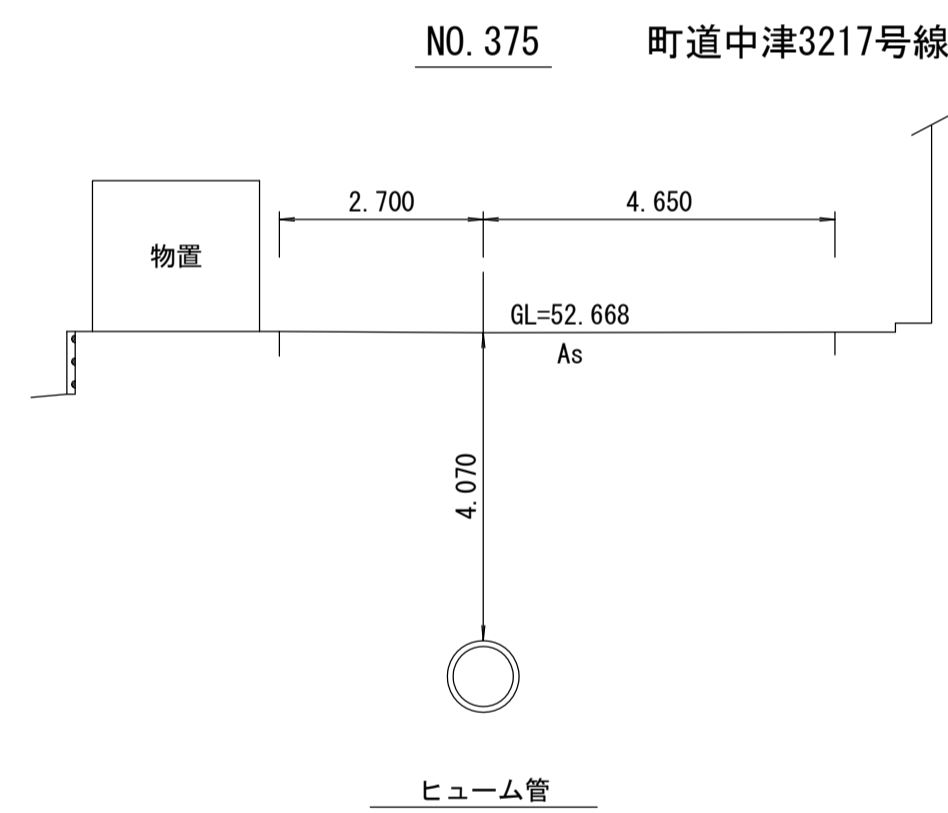
幹線名 右岸幹線



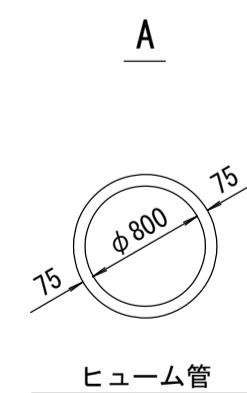
測点座標値

点名	X	Y
G-1	-55333.437	-44710.323
G-2	-55281.864	-44788.756
G-3	-55292.331	-44826.485
G-4	-55225.082	-44868.461
371-2	-55330.850	-44711.605
371-3	-55328.493	-44715.853
NO.372	-55324.117	-44722.640
NO.373	-55297.021	-44764.662
373-1	-55281.937	-44788.055
373-2	-55281.243	-44789.031
NO.374	-55268.329	-44805.548
374-1	-55252.460	-44825.843
374-2	-55251.768	-44826.811
NO.375	-55239.231	-44846.149
375-1	-55225.176	-44867.830
375-2	-55224.531	-44868.824
NO.376	-55212.032	-44888.104
NO.377	-55184.832	-44930.059

道路横断面図 S=1:100



管渠構造図 S=1:50



区間	管径	勾配	延長	管底高	地盤高	土被り	追加距離	区間距離	測点
4-2 区	φ2000	3.9%	175.751m	46.946	52.138	4.150	18614.706		371-2
4-1 区	φ800	4.5%	91.968m	46.964	52.271	4.177	18618.564		371-3
4-1 区	φ800	5.5%	47.919m	46.993	52.018	3.981	18827.640		No.372
4-1 区	φ800	5.3%	50.070m	47.177	52.229	4.070	18677.640		No.373
3-3 区	φ800	4.8%	95.014m	47.276	52.164	3.655	18705.475		373-1
3-3 区	φ800	5.1%	73.993m	47.363	52.157	3.181	18706.674		373-2
3-4 区	φ800	4.8%	249.049m	47.454	52.310	4.070	18727.640		No.374
3-4 区	φ800	5.3%	50.070m	47.565	52.430	3.655	18753.404		374-1
3-4 区	φ800	5.3%	50.070m	47.628	52.430	3.655	18754.593		374-2
3-4 区	φ800	4.8%	95.014m	47.723	52.688	3.655	18777.640		No.375
3-4 区	φ800	4.8%	95.014m	47.829	52.634	3.655	18803.478		375-1
3-4 区	φ800	4.8%	95.014m	47.894	52.645	3.655	18804.663		375-2
3-4 区	φ800	4.8%	95.014m	47.993	52.523	3.655	18827.640		No.376
3-4 区	φ800	4.8%	95.014m	48.208	52.264	3.181	18877.640		No.377
3-4 区	φ800	4.8%	95.014m	48.298	52.350	3.181	18898.482		377-1
3-4 区	φ800	4.8%	95.014m	48.332	52.339	3.181	18899.677		377-2

地形図
作成
年月
昭和
元年
3月
調整
年月
平成
年月
ページ