

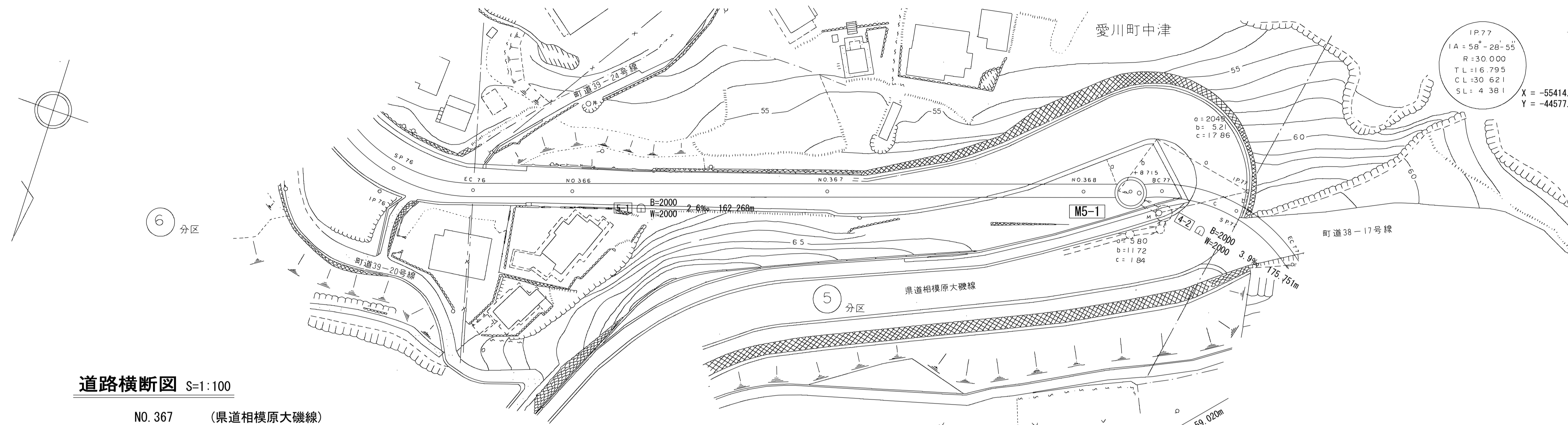
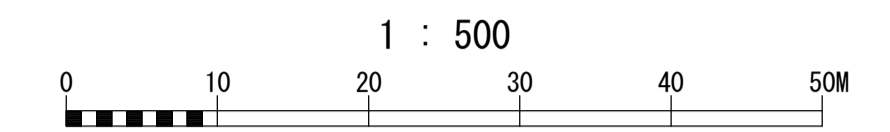
相模川流域下水道台帳

施設平面縦断面図

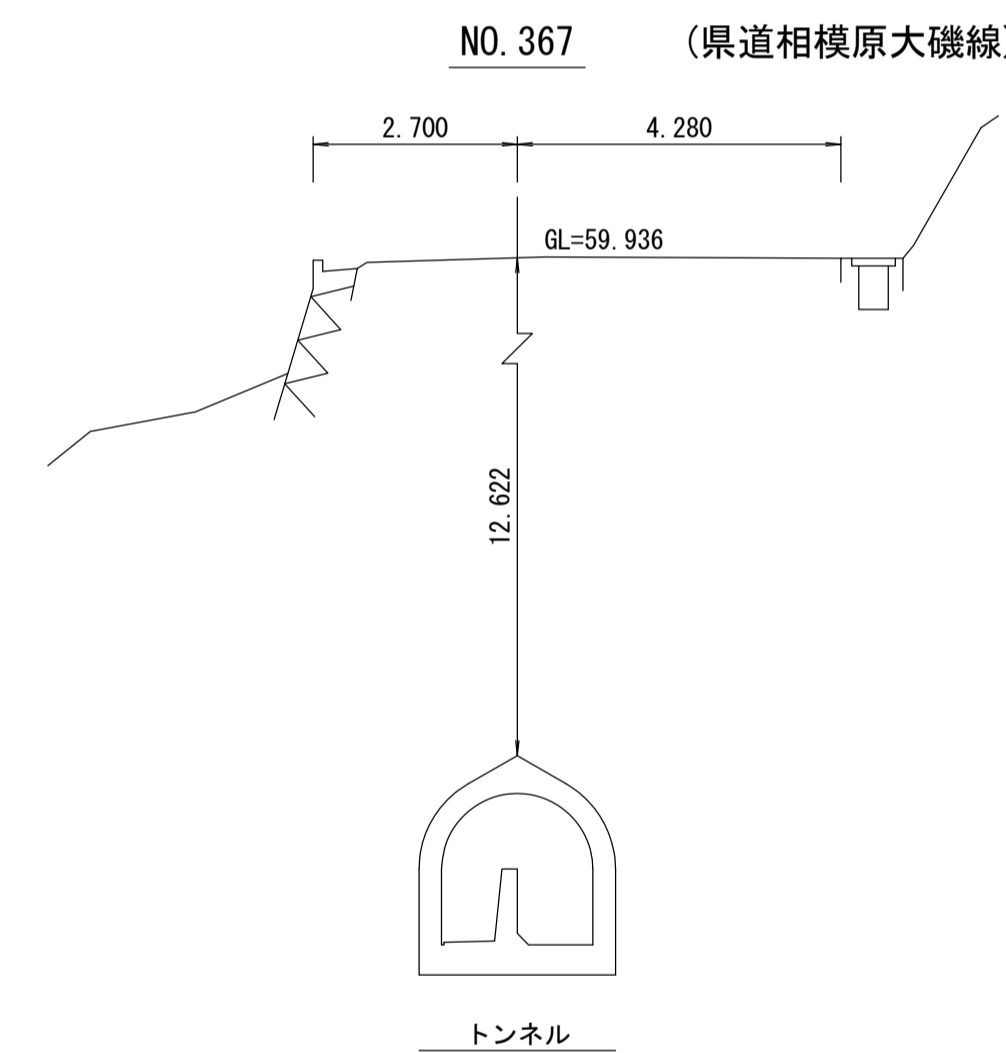
(図面番号 71)

幹線名 右岸幹線

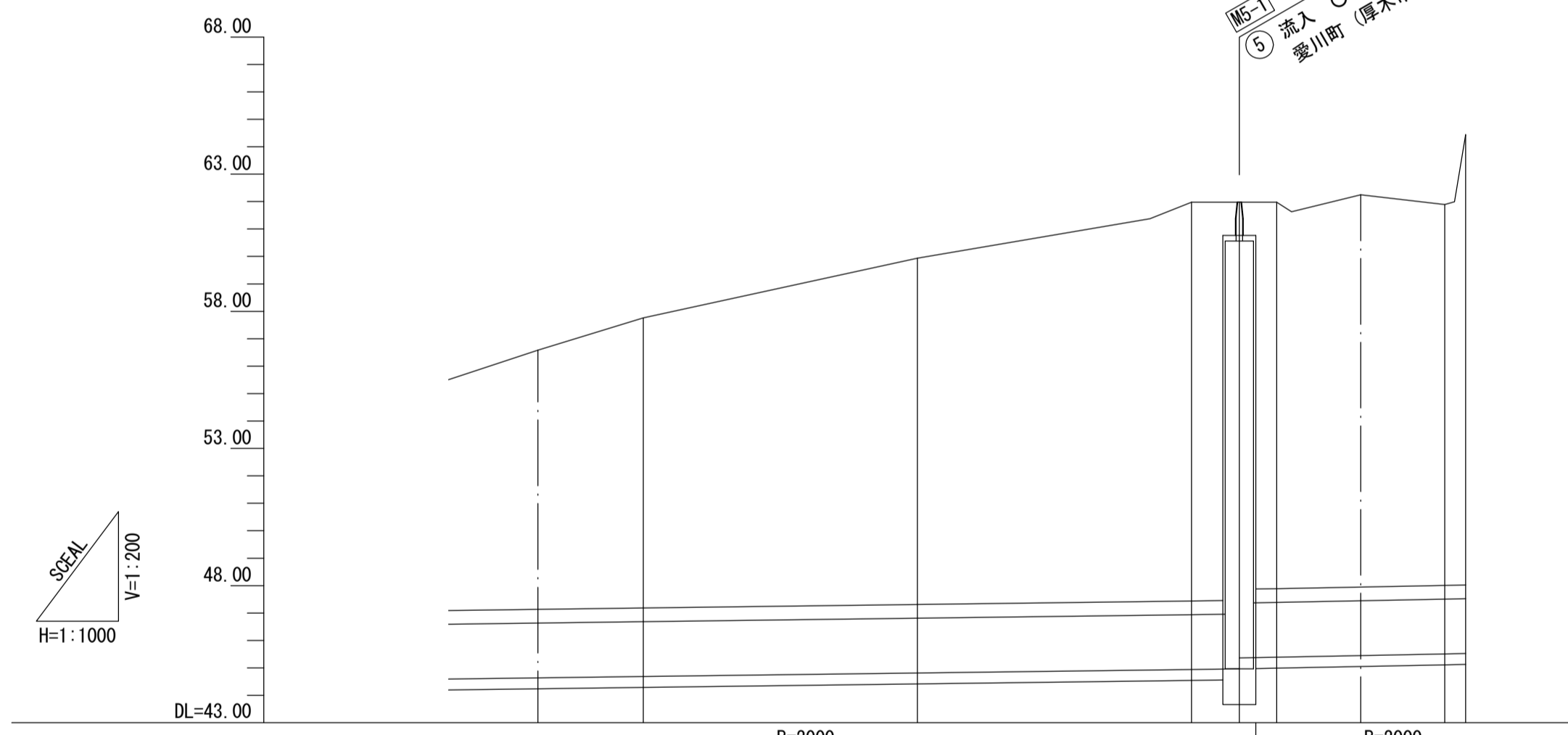
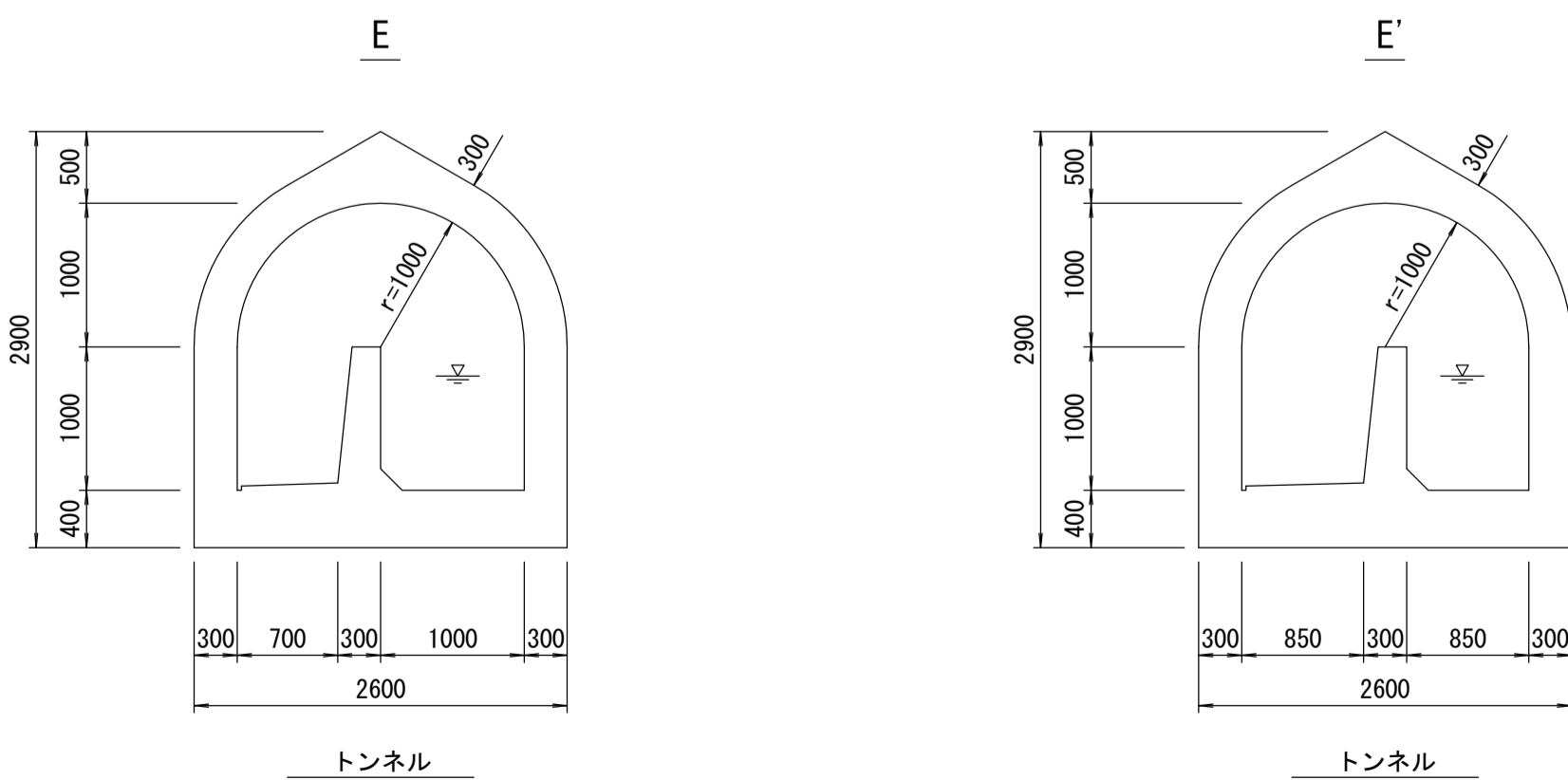
財産区分コード	大分類	中分類	小分類	整理番号
GA	管渠施設	管渠	第 4-2 工区	65



道路横断面図 S=1:100



管渠構造図 S=1:50



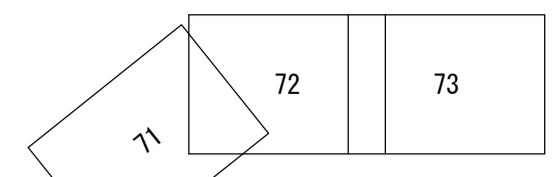
施工工区	4-2 工区 338.019m	
占用区間	⑮ 県道相模原大磯線	⑳ 町道38-17号線
管渠築造	E	E'
土被り	9.445 10.574	12.622 14.532 14.091 14.301
地盤高	56.582 57.760	59.936 61.974 61.981 62.250
管底高	44.637 44.686	44.814 44.942 44.984 45.384 45.390 45.449
追加距離	18306.425 18327.640	18377.640 18427.640 18436.355 18443.191 18458.501
区間距離	16.325 19.215	50.000 8.715 6.836 15.310 15.311 3.826
測点	EC.76 No.366	No.367 No.368 +8.715 BC.77 SP.77 EC.77 No.369

地形図
作成
年月
昭和
55
年
3
月
調整
年月
平成
元年
3
月
ページ
24

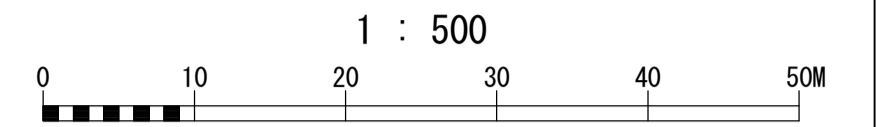
相模川流域下水道台帳

施設平面縦断図

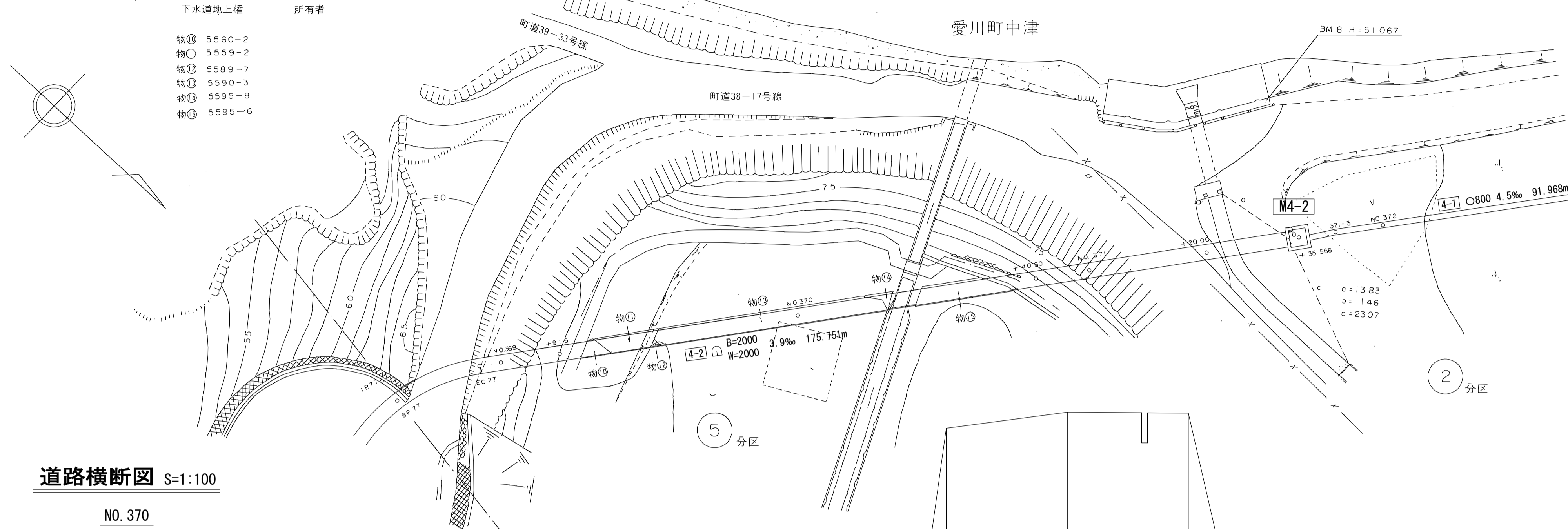
(図面番号 72)



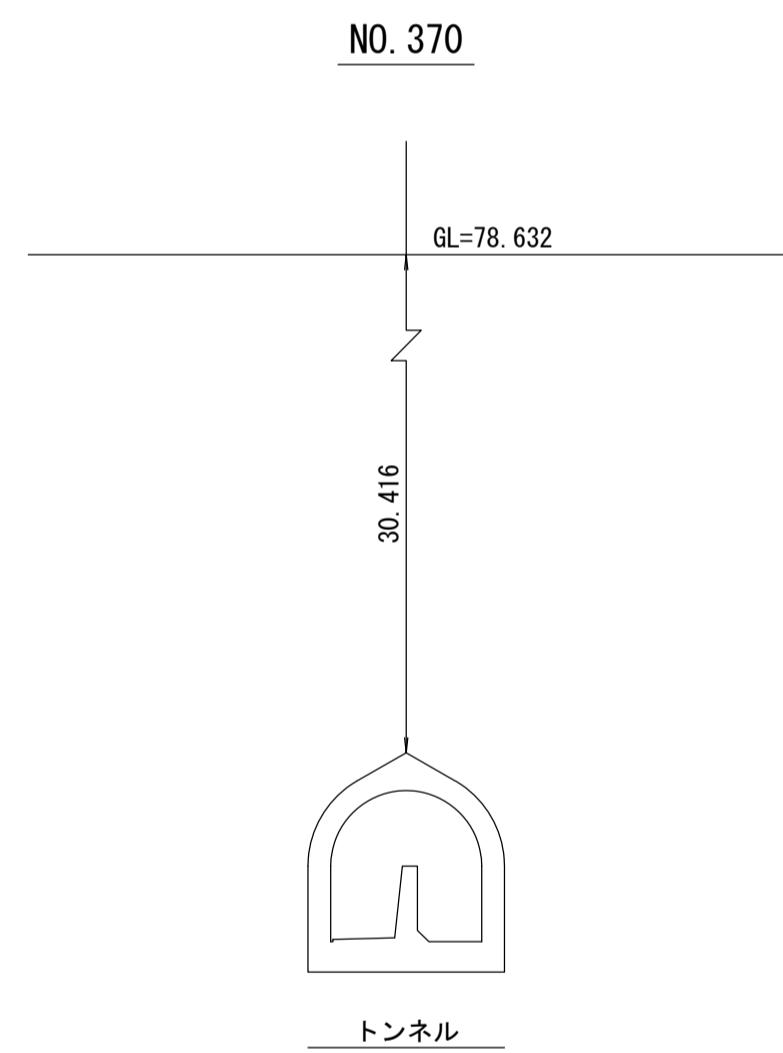
幹線名 右岸幹線



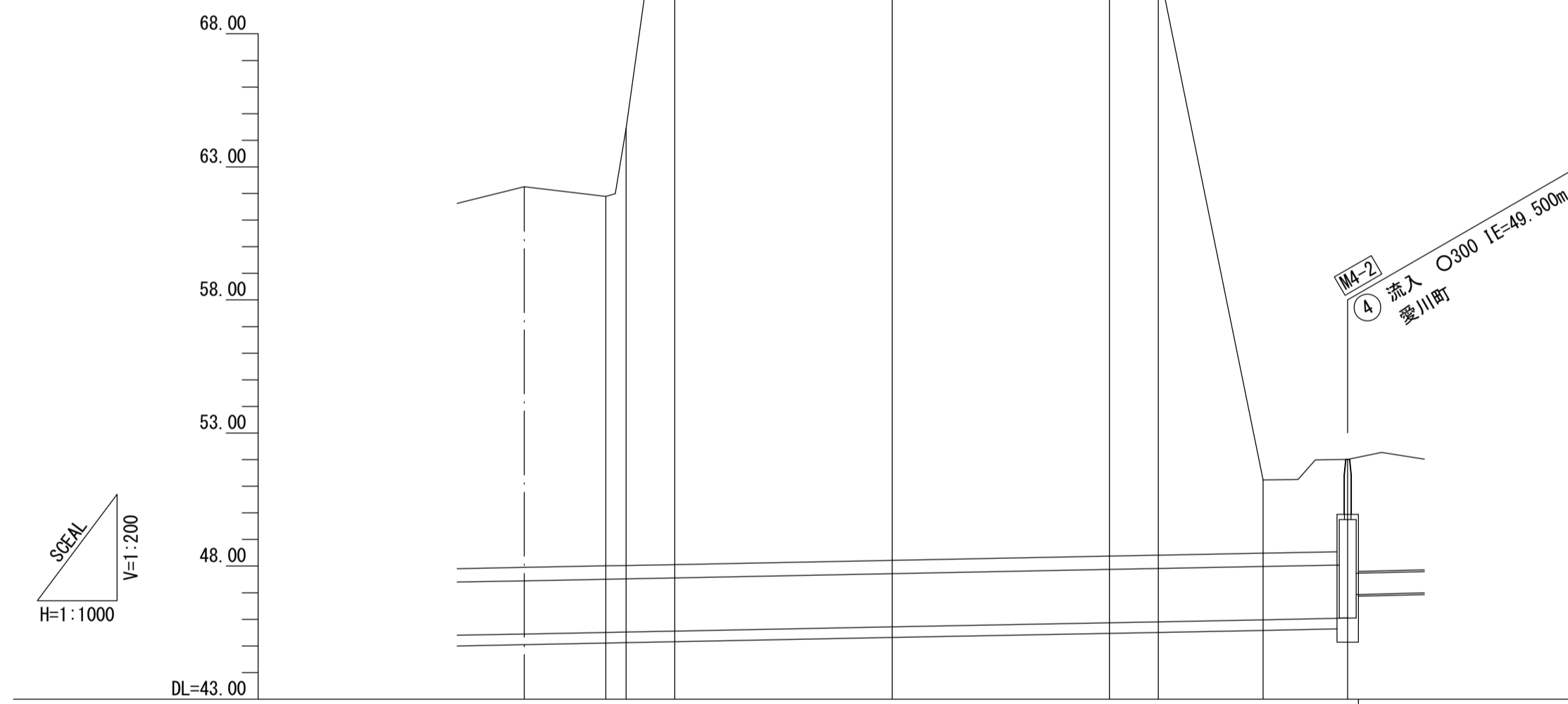
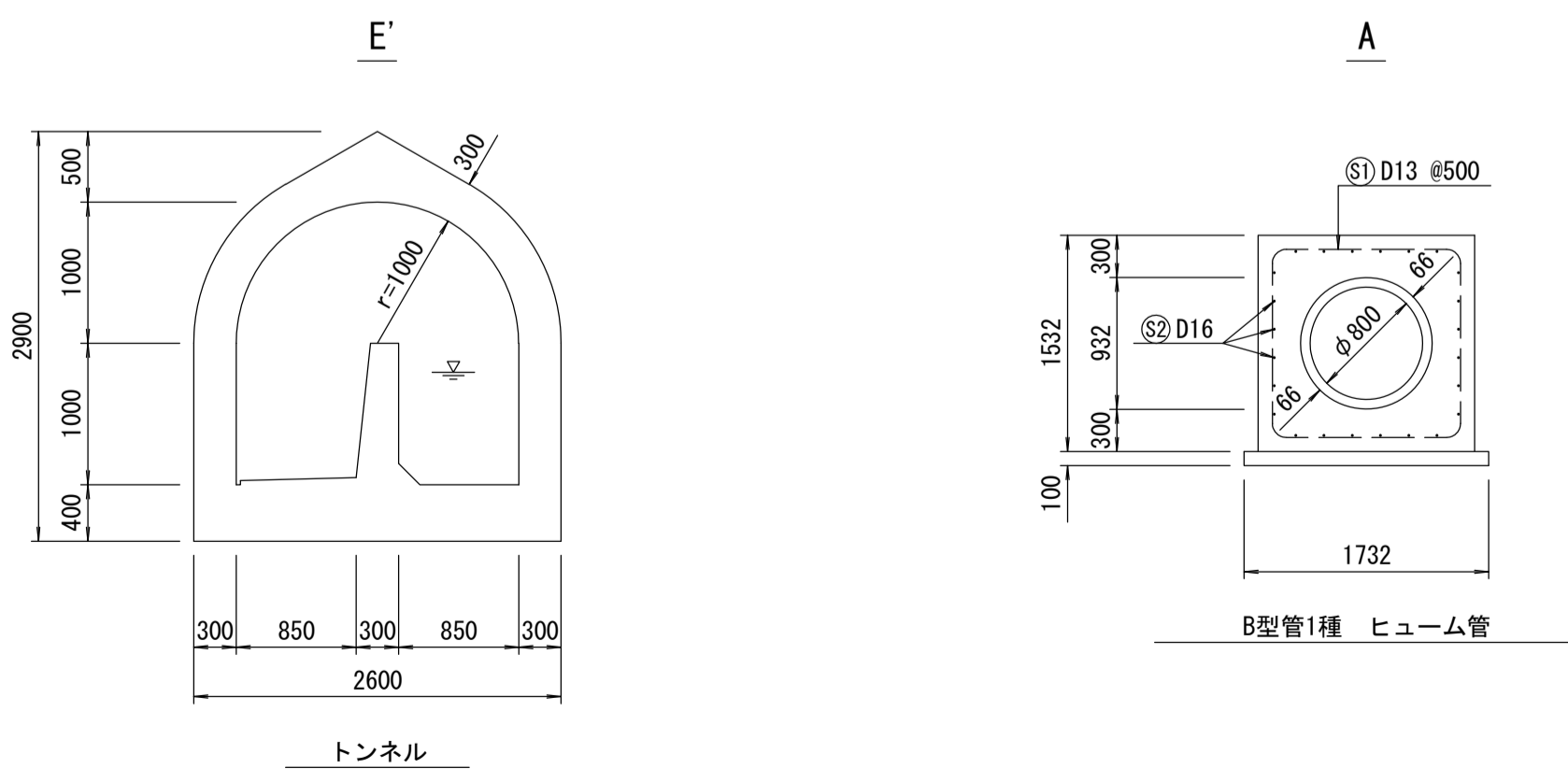
財産区分コード	大分類	中分類	小分類	整理番号
GA	管渠施設	管渠	第 4-2 工区	65



道路横断図 S=1:100



管渠構造図 S=1:50



施工工区	4-2 工区 338.019m					4-1 工区 189.957m	
占用区間	⑩ 県道相模原大磯線 ⑫ 町道 16-43号線 物⑪ 物⑬ 地上権 物⑭ ⑮ 町道16-43号線 ⑯ 一級河川 中津川						
管渠築造	町道38-17号線 物⑩ 物⑫ E' ⑭ 町有水路					A	
土被り	14.301	13.886	16.421	29.490	30.416	30.195	22.150
地盤高	62.250	61.894	64.444	77.548	78.632	78.568	70.558
管底高	45.449	45.508	45.523	45.558	45.716	45.873	45.908
追加距離	18468.501	18473.812	18477.640	18486.790	18527.640	18568.440	18577.640
区間距離	15.310	3.828	9.150	40.850	40.800	9.200	19.650
測点	SP.77	EC.77 No.369	+9.150	No.370	+40.800 No.371	+19.650	+35.566

地形図
作成
年月
昭和
55
年
3
月
調整
年月
平成
元年
3
月
ページ
25

相模川流域下水道台帳

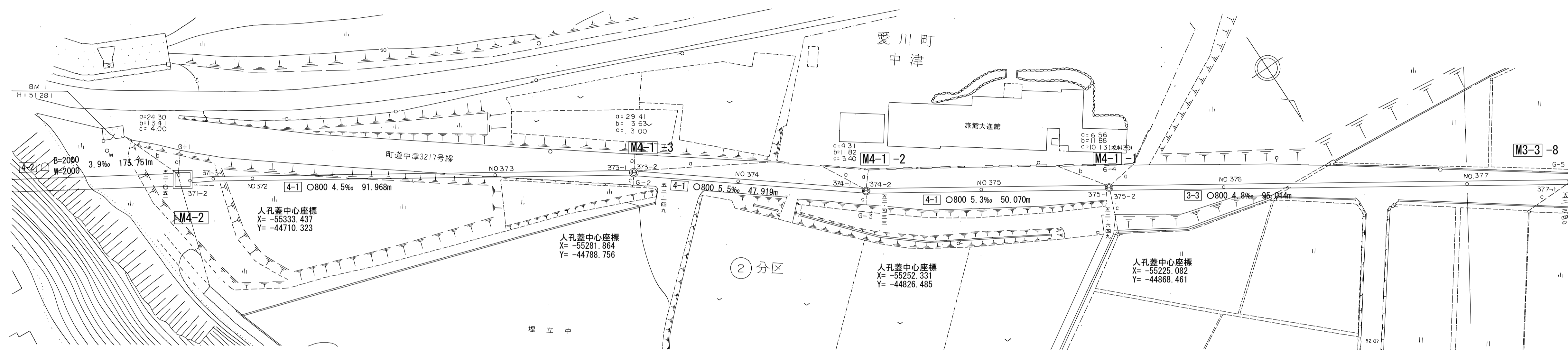
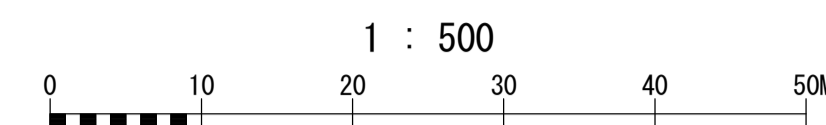
施設平面縦断図

(図面番号 73)

72	73	74
----	----	----

財産区分コード	大分類	中分類	小分類	整理番号
GA	管渠施設	管渠	第 4-2 4-1 工区 3-4	65, 66, 67

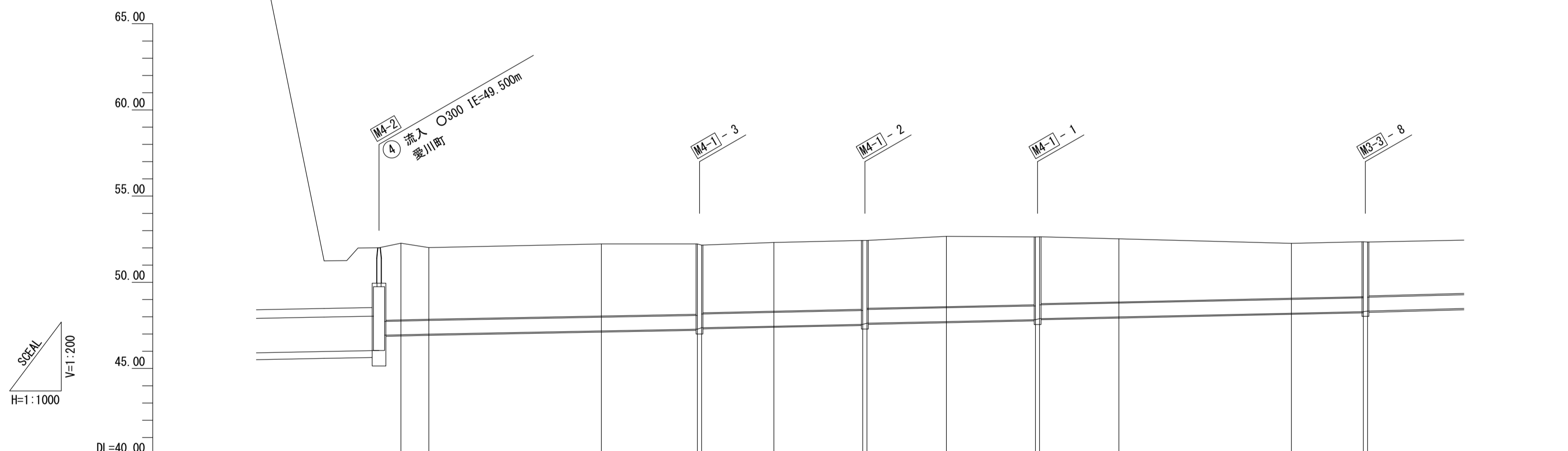
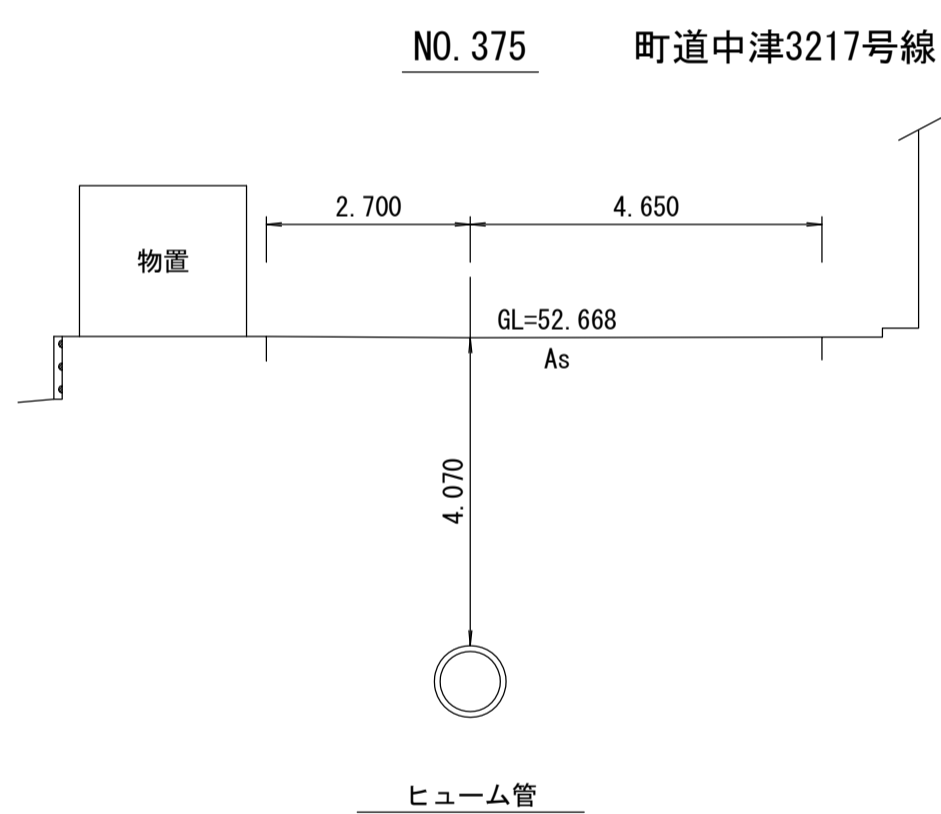
幹線名 右岸幹線



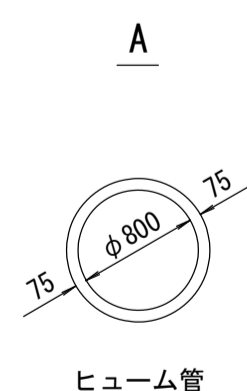
測点座標値

点名	X	Y
G-1	-55333.437	-44710.323
G-2	-55281.864	-44788.756
G-3	-55292.331	-44826.485
G-4	-55225.082	-44868.461
371-2	-55330.850	-44711.605
371-3	-55328.493	-44715.853
NO 372	-55324.117	-44722.640
NO 373	-55297.021	-44764.662
373-1	-55281.937	-44788.055
373-2	-55281.243	-44789.031
NO 374	-55268.329	-44805.548
374-1	-55252.460	-44825.843
374-2	-55251.768	-44826.811
NO 375	-55239.231	-44846.149
375-1	-55225.176	-44867.830
375-2	-55224.531	-44868.824
NO 376	-55212.032	-44888.104
NO 377	-55184.832	-44930.059

道路横断面図 S=1:100



管渠構造図 S=1:50



	4-2 区 338.019m	4-1 区 189.957m	3-4 区 249.049m
施工区	4-2 区 338.019m	4-1 区 189.957m	3-4 区 249.049m
占用区間	⑩一級河川 中津川	⑪一級河川 中津川	⑫町道中津3217号線
管渠築造	A		
土被り	4.150	4.177	3.981
地盤高	52.138 52.271 52.018	52.229	52.310
管底高	46.946 46.964 46.993	47.177	47.454
追加距離	18614.706 18618.564 18827.640	18677.640	18727.640
区間距離	4.858 8.076	50.000	23.047
測点	371-2 371-3 No. 372	No. 373	374-1 374-2 No. 375

地形図
作成
年月
昭和
元年
3月
調整
年月
平成
年
月
ページ