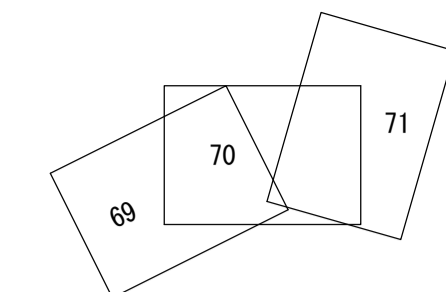


# 相模川流域下水道台帳

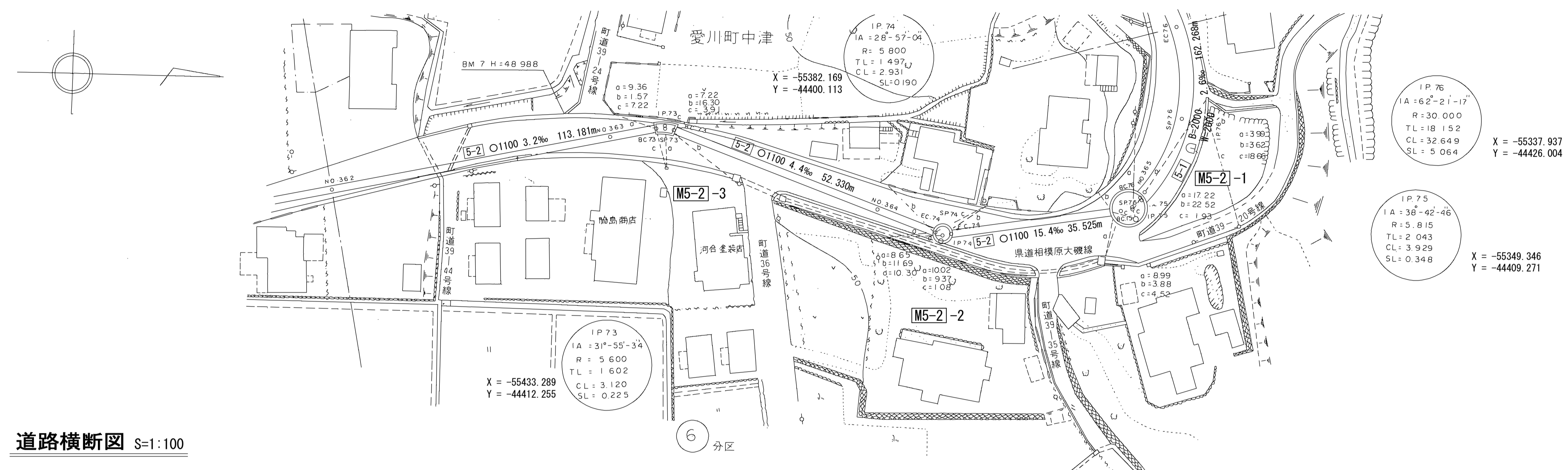
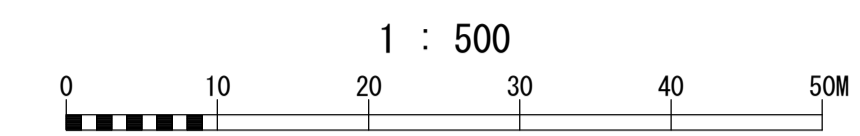
## 施設平面縦断面図

(図面番号 70)

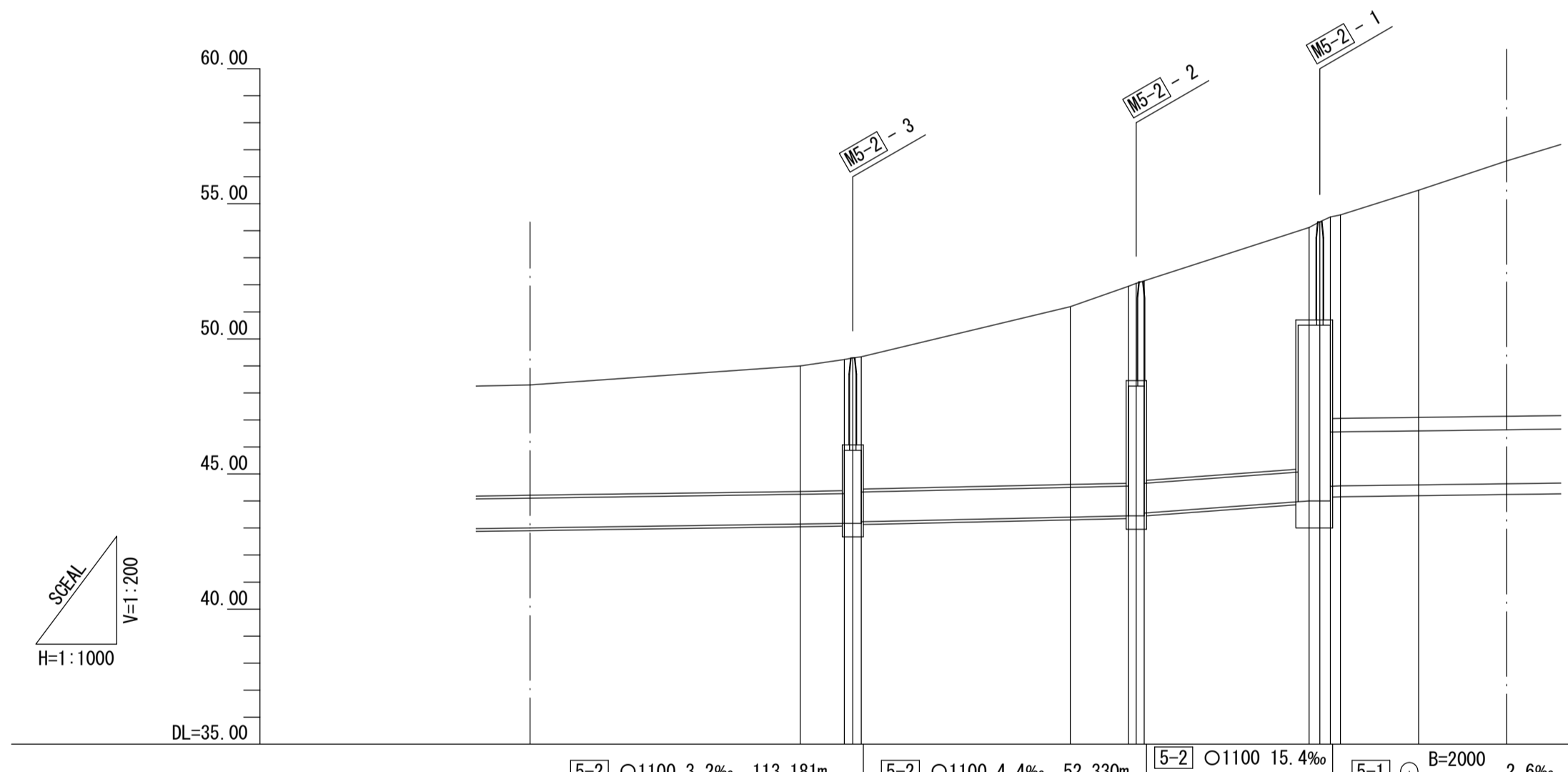
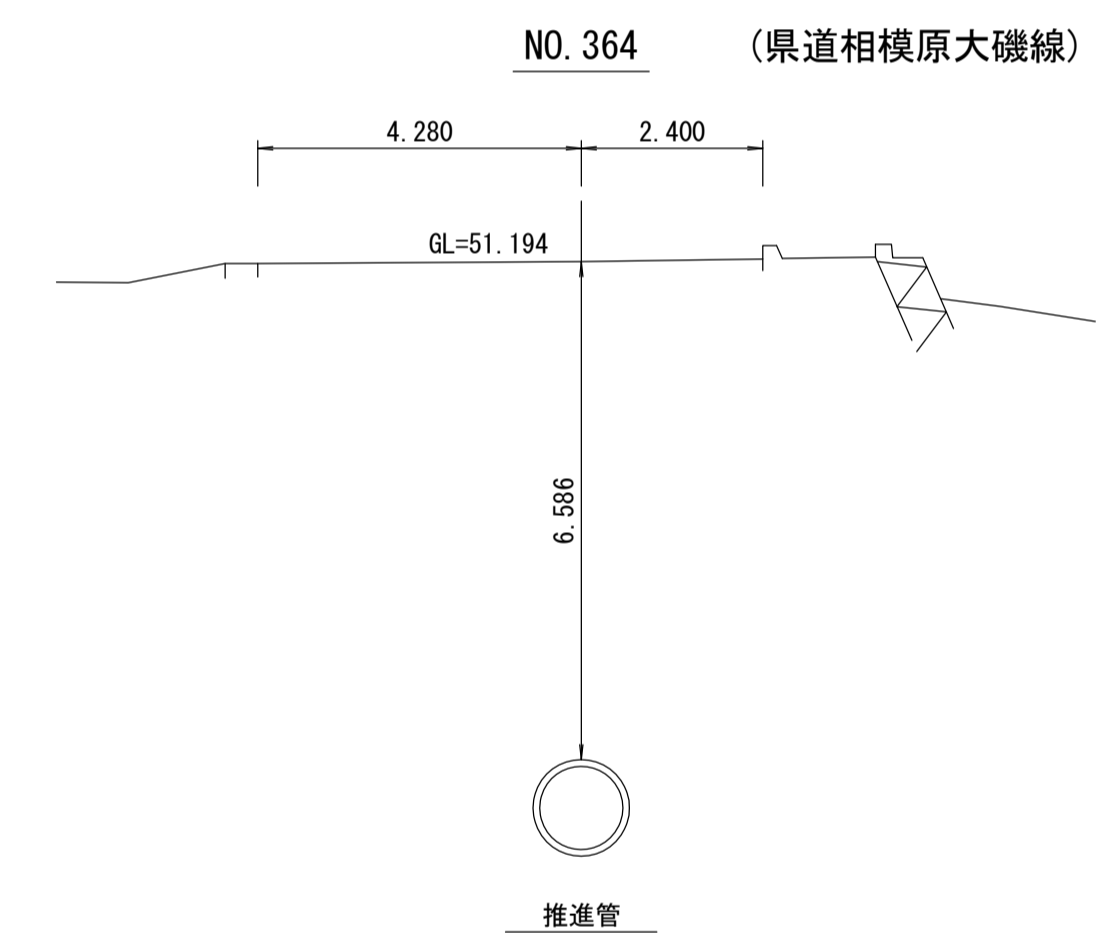


幹線名 右岸幹線

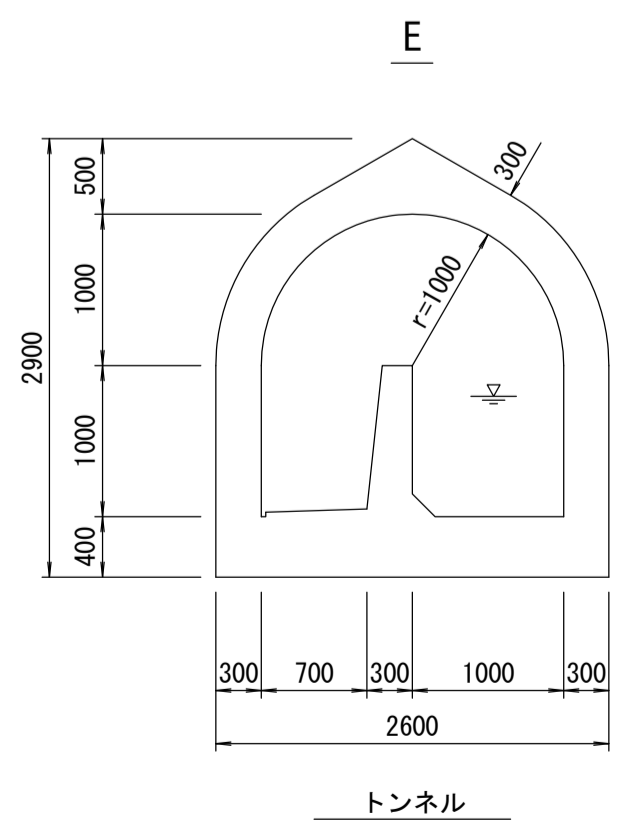
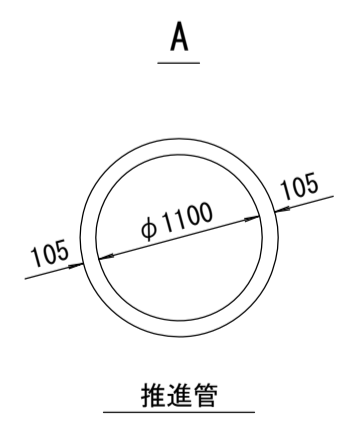
財産区分コード	大分類	中分類	小分類	整理番号
GA	管渠施設	管渠	第5-1 4-2 工区	64, 65



道路横断面図 S=1:100



管渠構造図 S=1:50



施工区	5-1 工区 214.18m		4-2 工区 338.019m			
占用区間	⑩ 県道相模原大磯線					
管渠築造	A		E			
土被り	4.083	4.644	6.588	7.526	8.409	9.445
地盤高	48.294	48.997	51.194	54.122	55.504	56.582
管底高	43.006	43.148	43.403	44.003	44.595	44.637
追加距離	18127.640	18177.640	18227.640	18271.847	18292.100	18306.425
区間距離	50.000	50.000	38.704	10.739	14.460	16.325
測点	No. 362	No. 363	No. 364	No. 365	No. 366	No. 367

地形図  
作成  
年月  
昭和  
55  
年  
3  
月  
調整  
年月  
平成  
元年  
3  
月  
ページ  
23

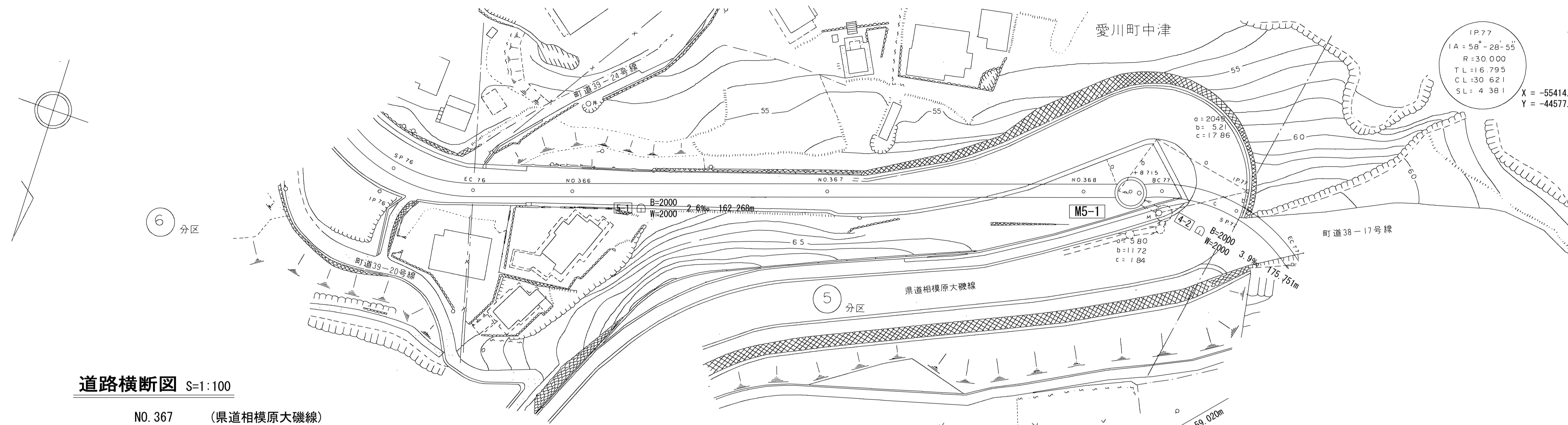
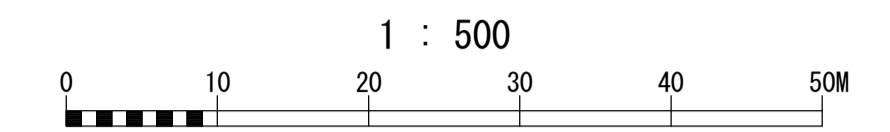
# 相模川流域下水道台帳

## 施設平面縦断面図

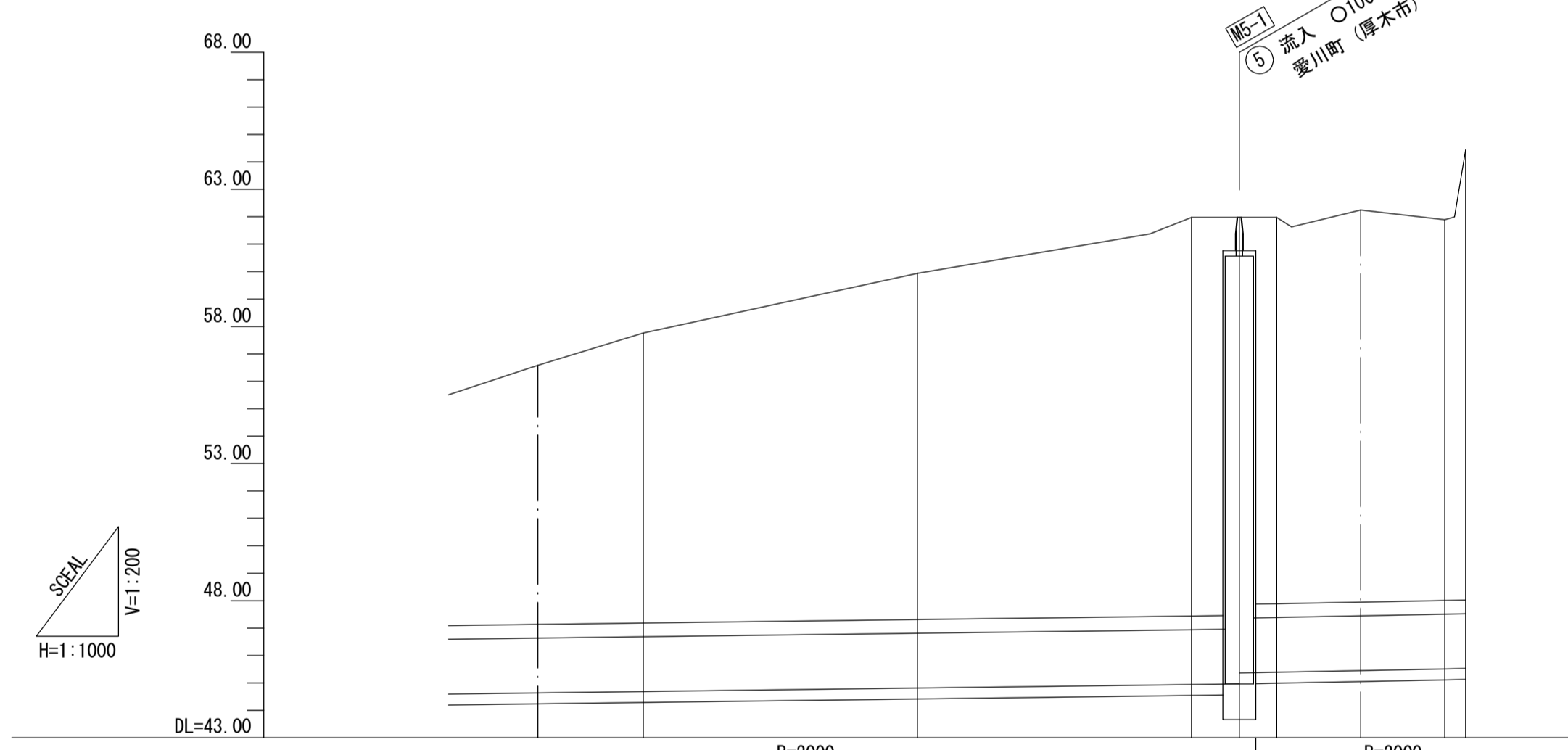
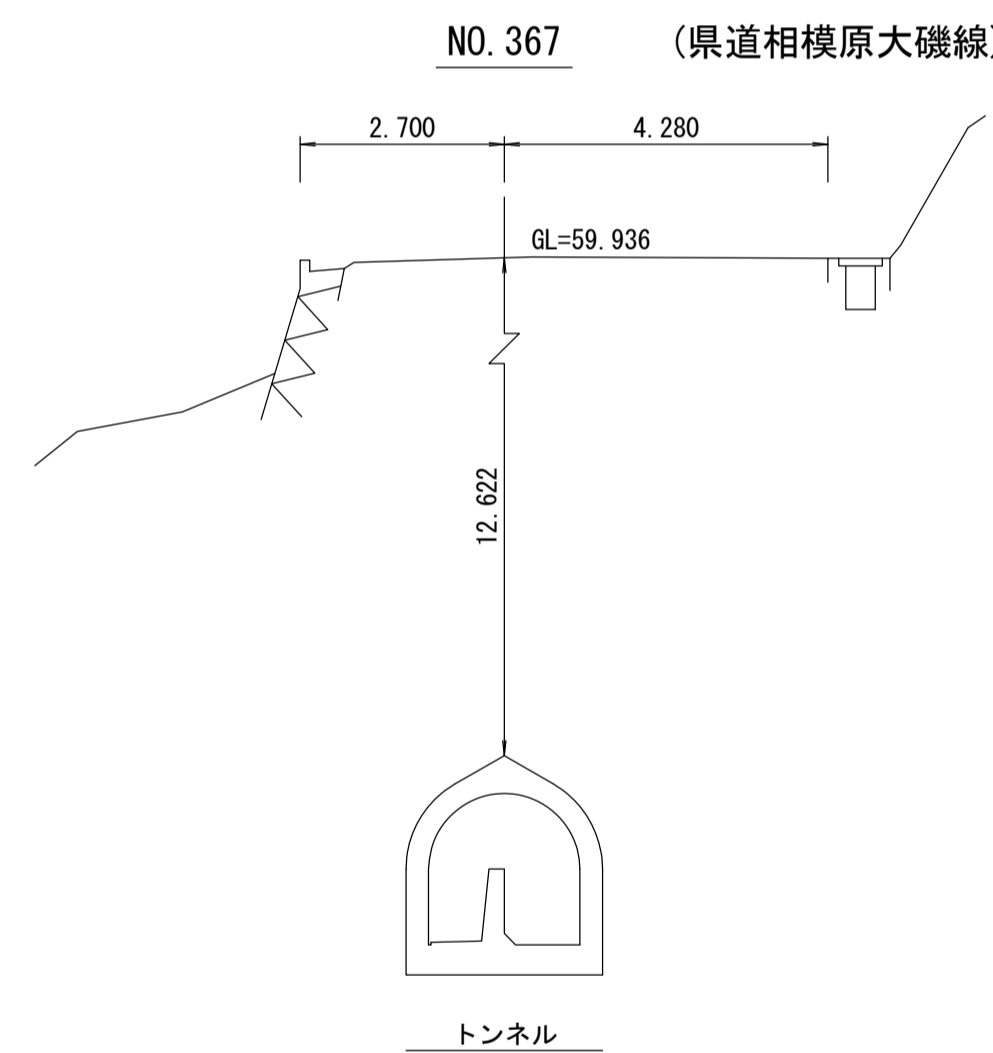
(図面番号 71)

幹線名 右岸幹線

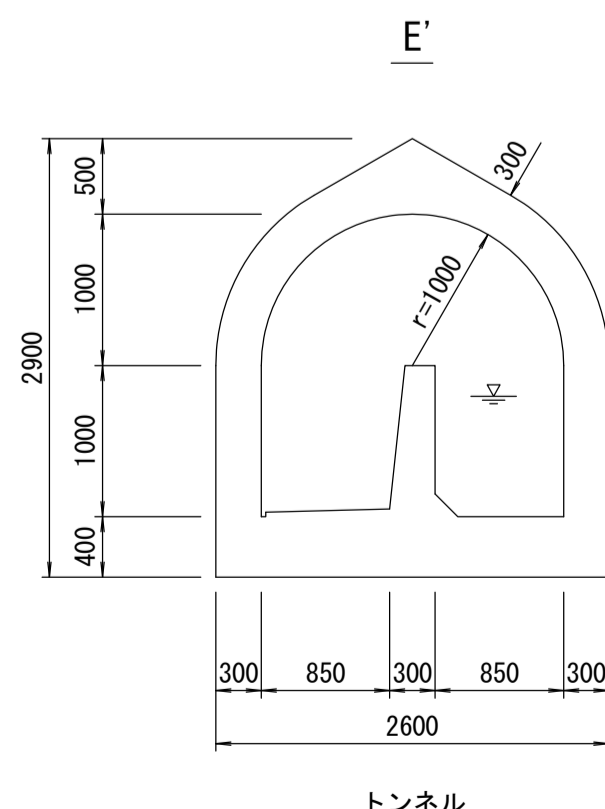
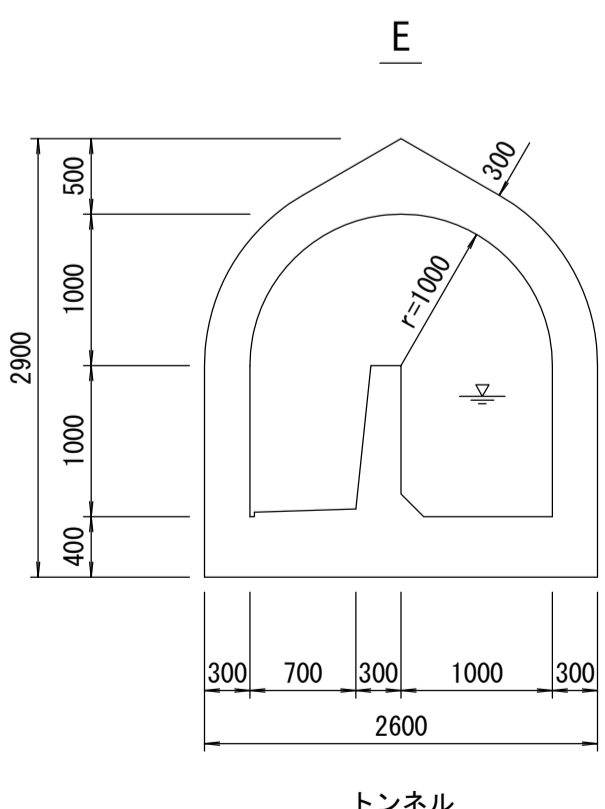
財産区分コード	大分類	中分類	小分類	整理番号
GA	管渠施設	管渠	第 4-2 工区	65



道路横断面図 S=1:100



管渠構造図 S=1:50



施工区	4-2 工区 338.019m	
占用区間	⑮ 県道相模原大磯線	⑳ 町道38-17号線
管渠築造	E	E'
土被り	9.445 10.574	12.622 14.532 14.091 14.301
地盤高	56.582 57.760	59.936 61.974 61.981 62.250
管底高	44.637 44.686	44.814 44.942 44.984 45.384 45.390 45.449
追加距離	18306.425 18327.640	18427.640 18436.355 18443.191 18458.501
区間距離	16.325 19.215	50.000 8.715 6.836 15.310 15.311 3.826
測点	EC.76 No.366	No.367 No.368 +8.715 BC.77 SP.77 EC.77 No.369

地形図  
作成  
年月  
昭和  
55  
年  
3  
月  
調整  
年月  
平成  
元年  
3  
月  
ページ  
24