

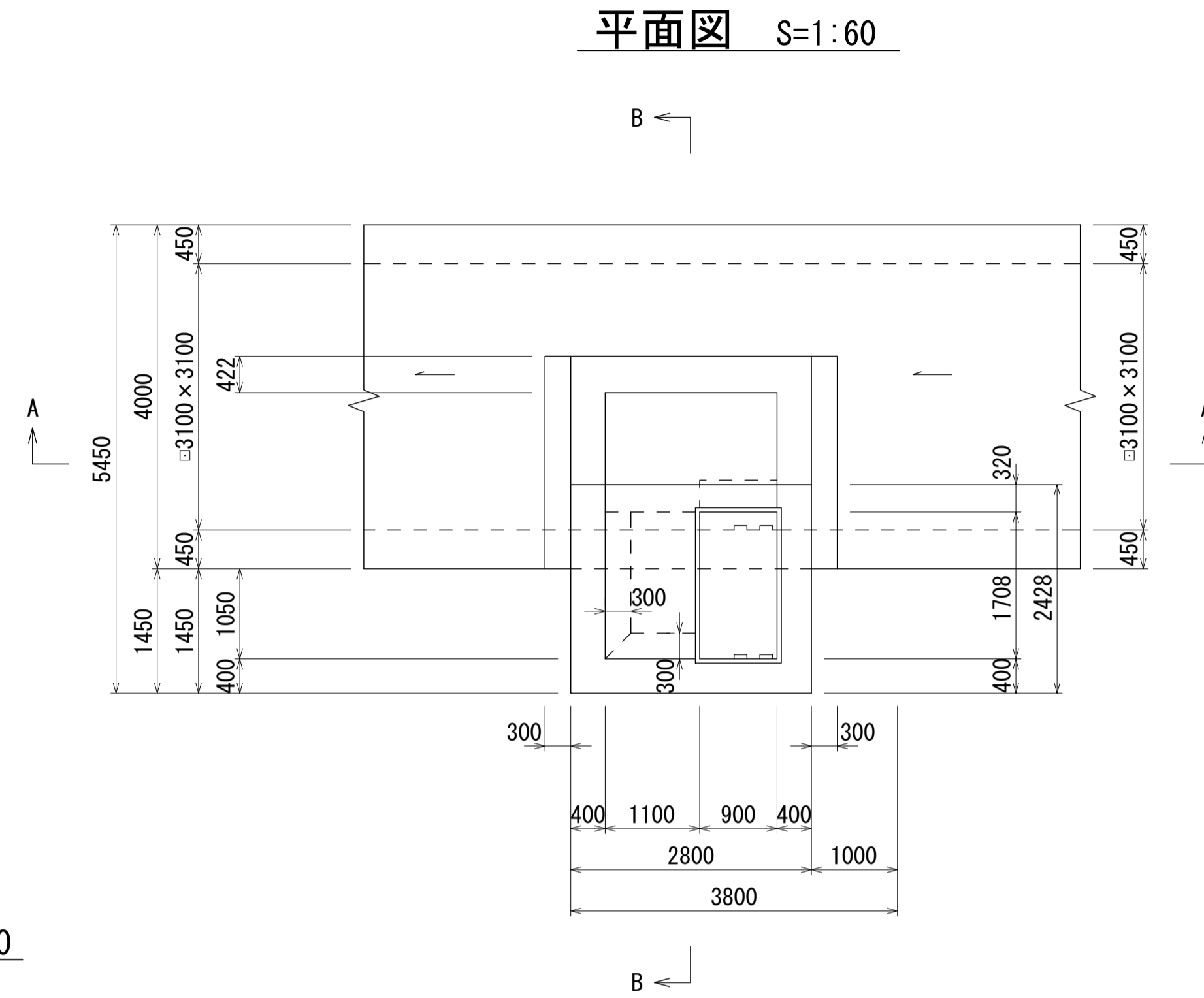
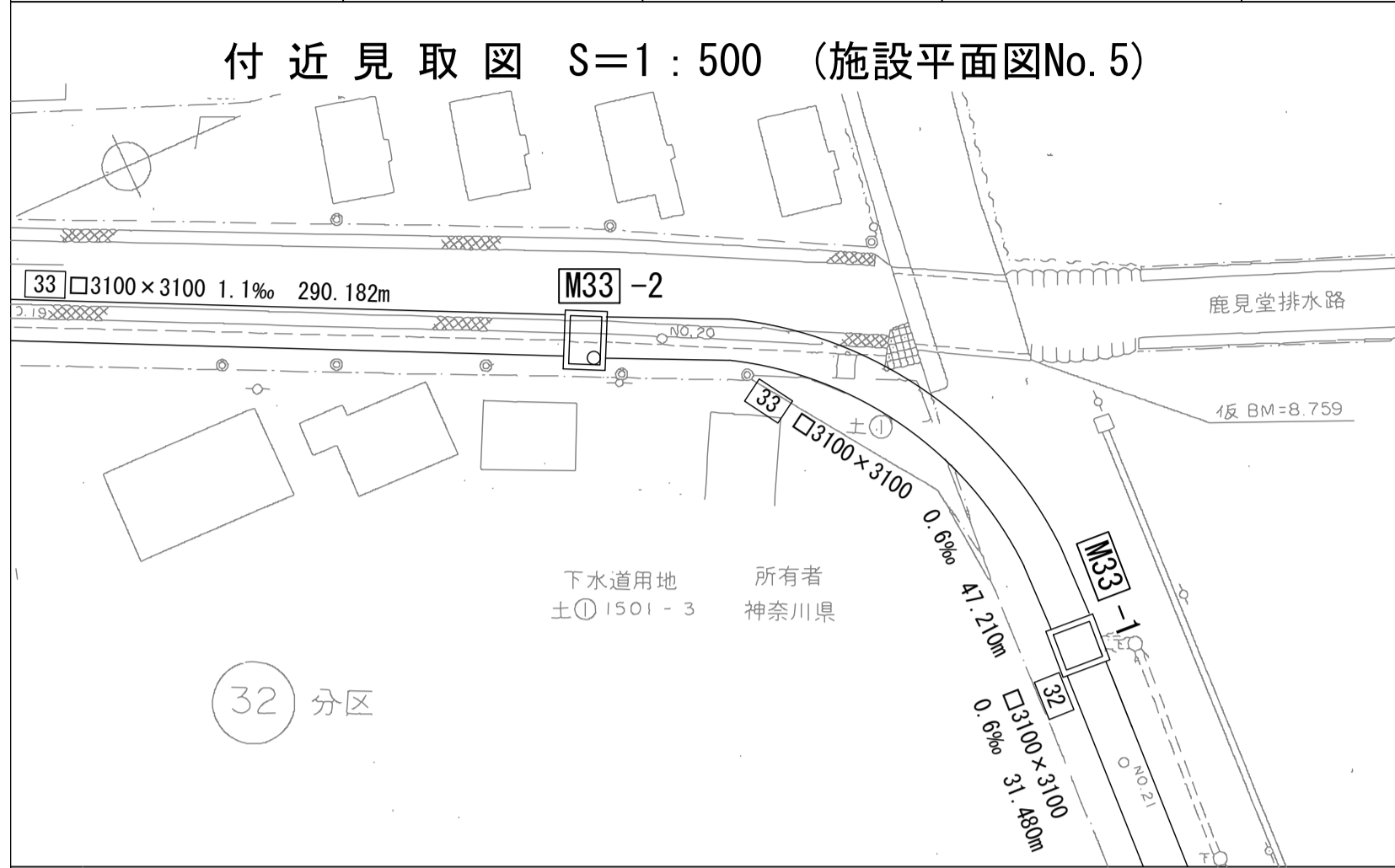
財産区分コード	大分類	中分類	小分類	整理番号
GA	管きょ施設	人孔	第4工区	5

相模川流域下水道台帳

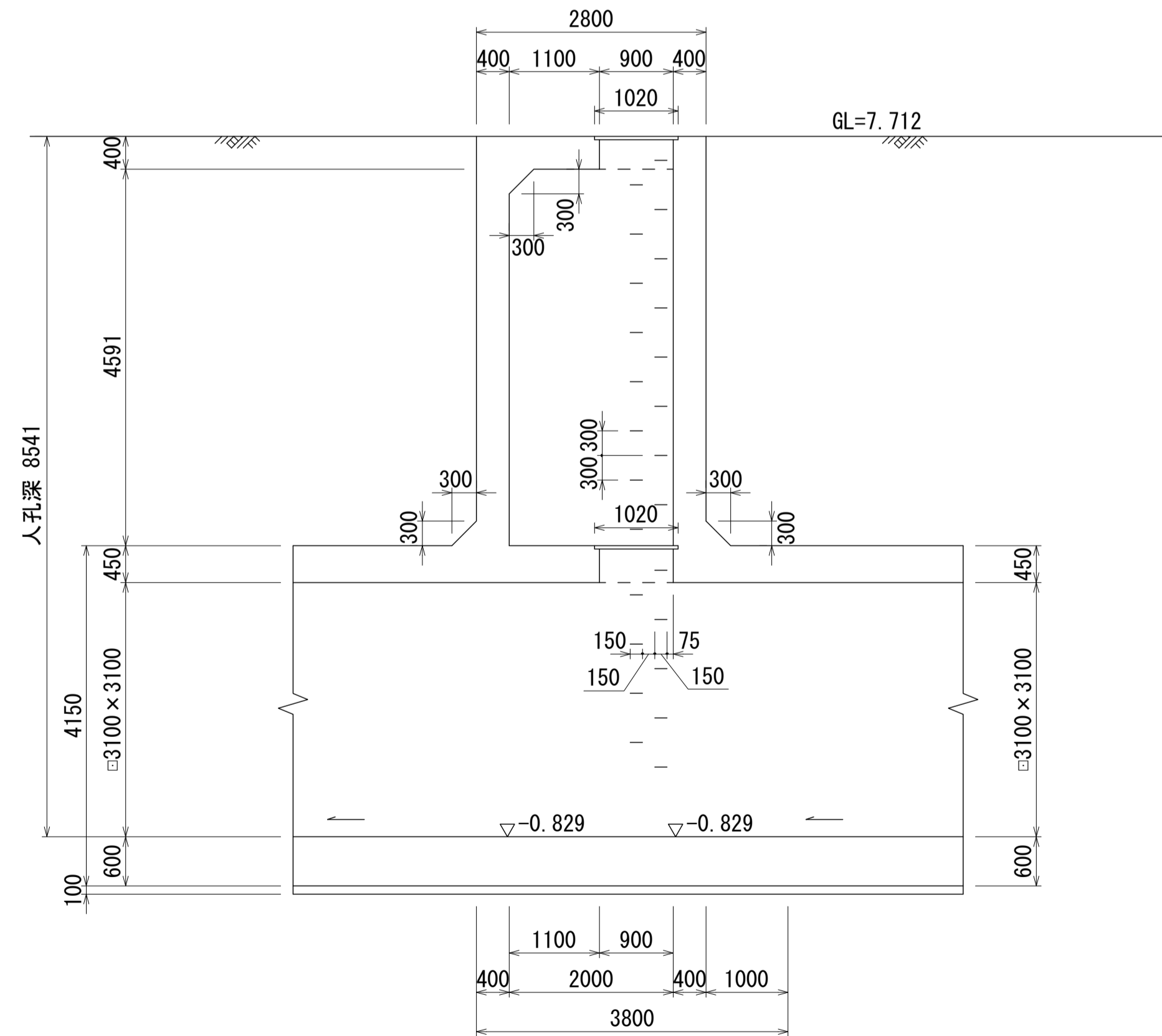
中間マンホール詳細図

(図面番号 007)

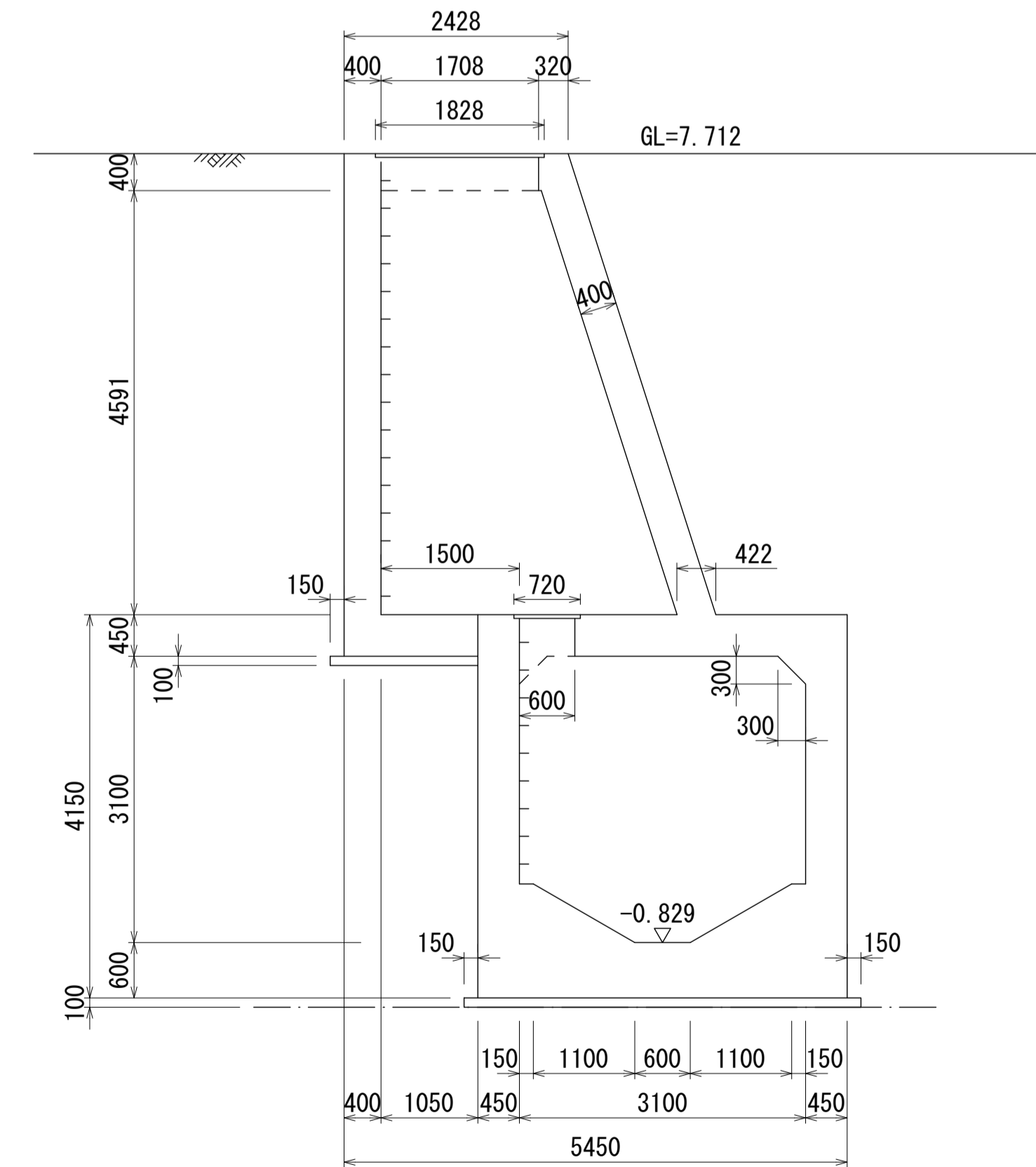
幹線名 右岸幹線



A - A 断面図 S=1:60



B - B 断面図 S=1:60



人孔番号

M
33
1
2

詳細図
作成
年月

昭和
50年
3月

調整
年月

平成
元年
3月

ページ

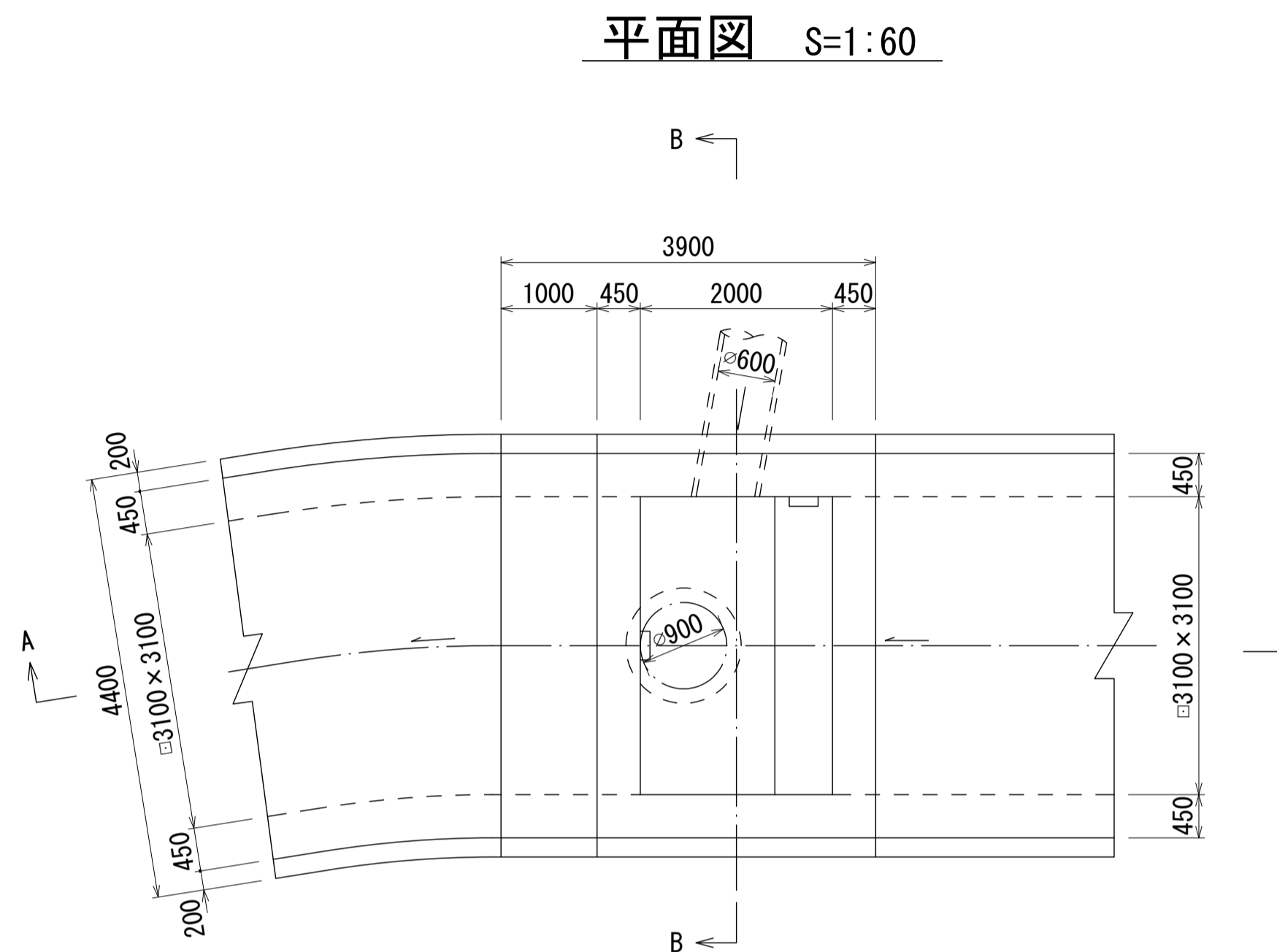
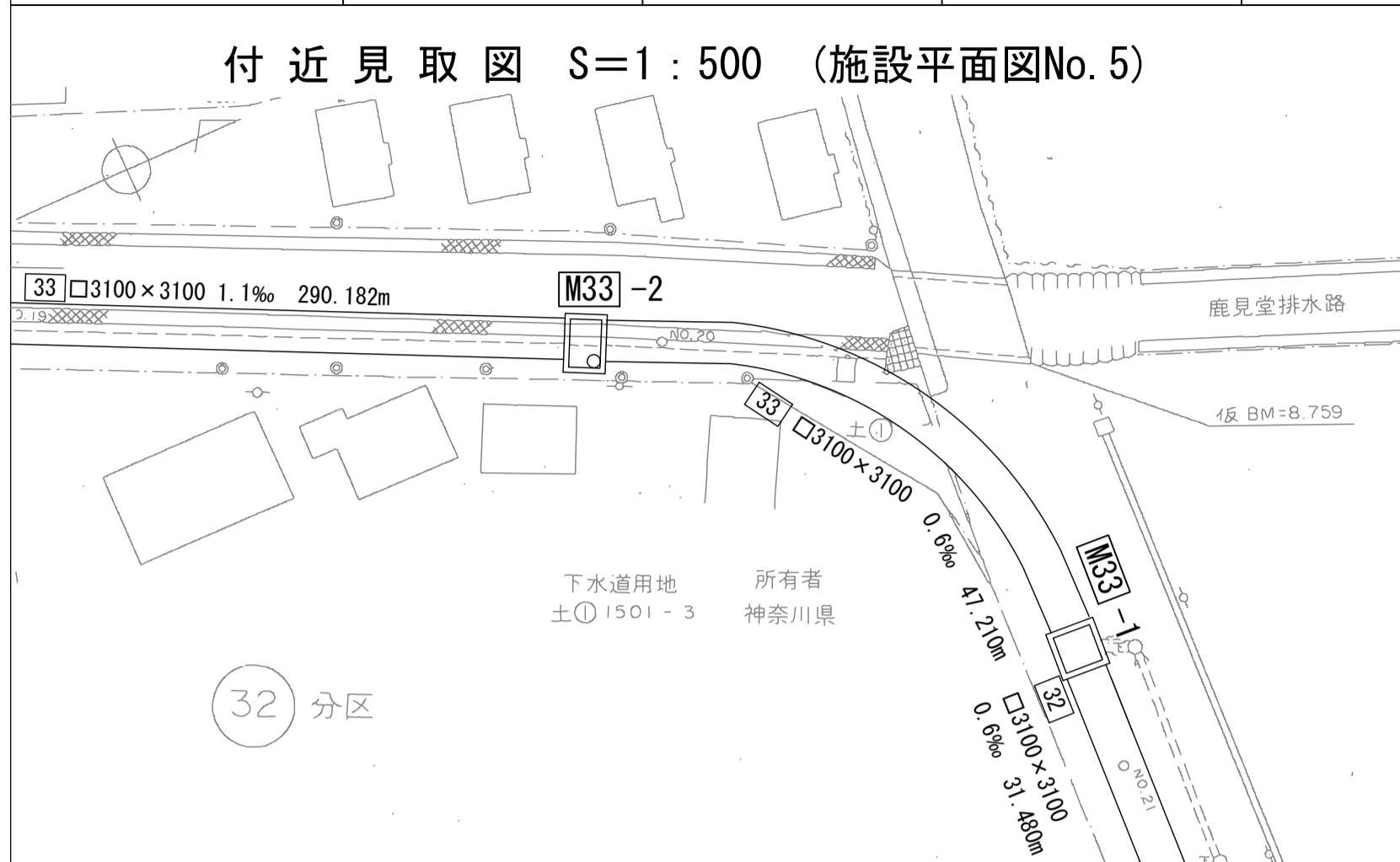
財産区分コード	大分類	中分類	小分類	整理番号
GA	管きょ施設	人孔	第4工区	5

相模川流域下水道台帳

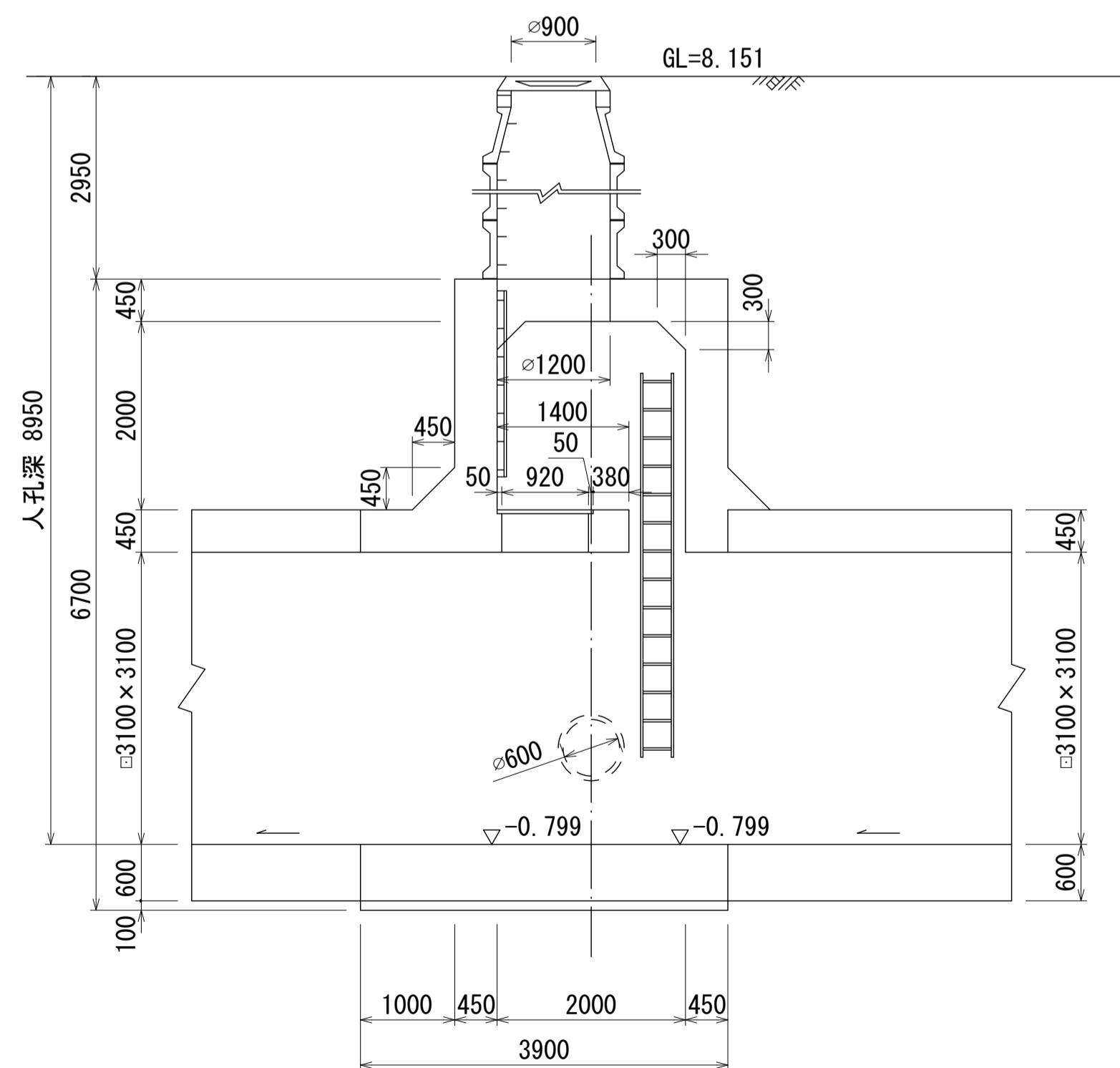
流入マンホール詳細図

(図面番号 008)

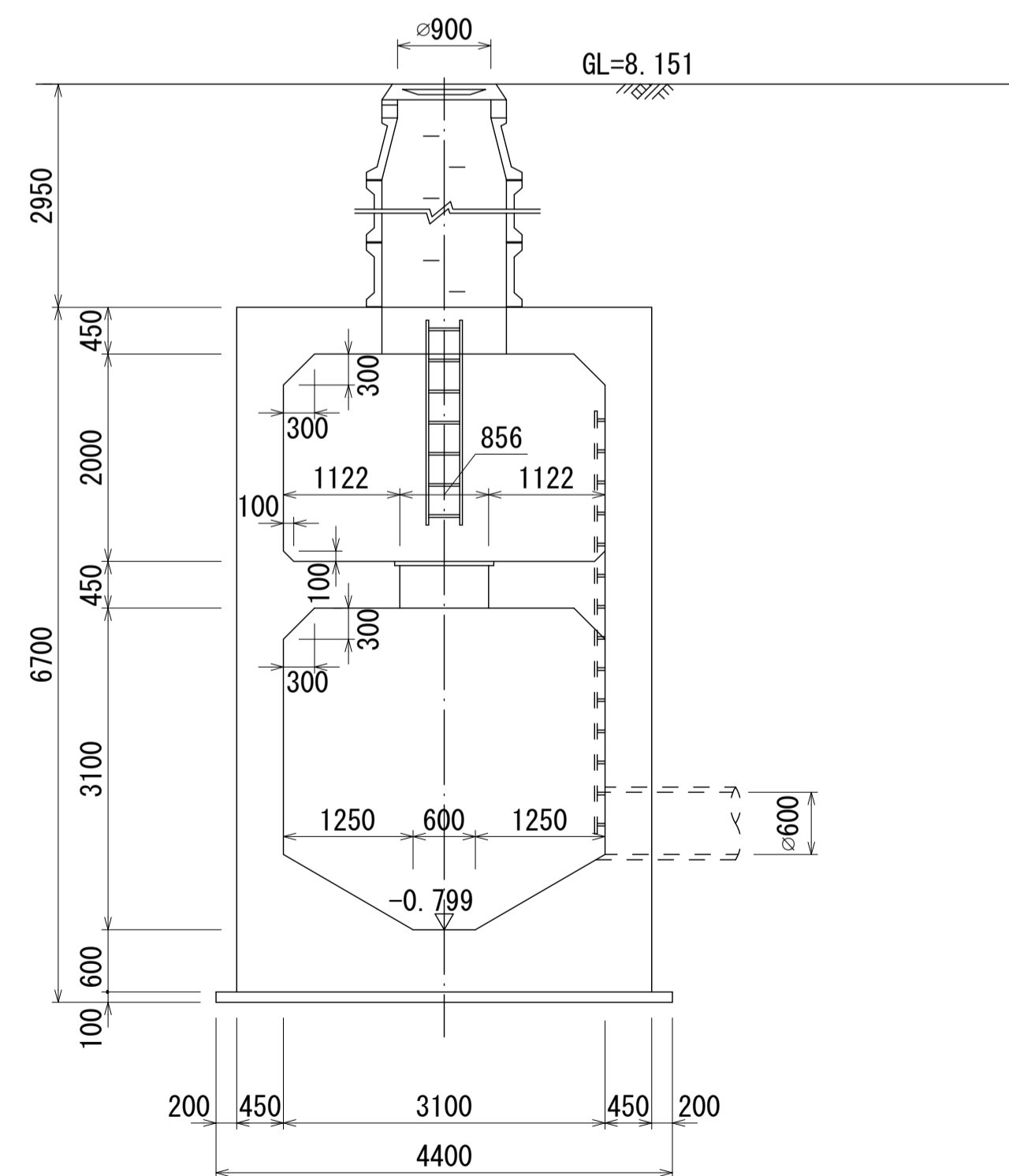
幹線名 右岸幹線



A - A 断面図 S=1:60



B - B 断面図 S=1:60



人孔番号

M33

1

詳細図
作成
年月

昭和
50年
3月

調整
年月

平成
元年
3月

ページ

38

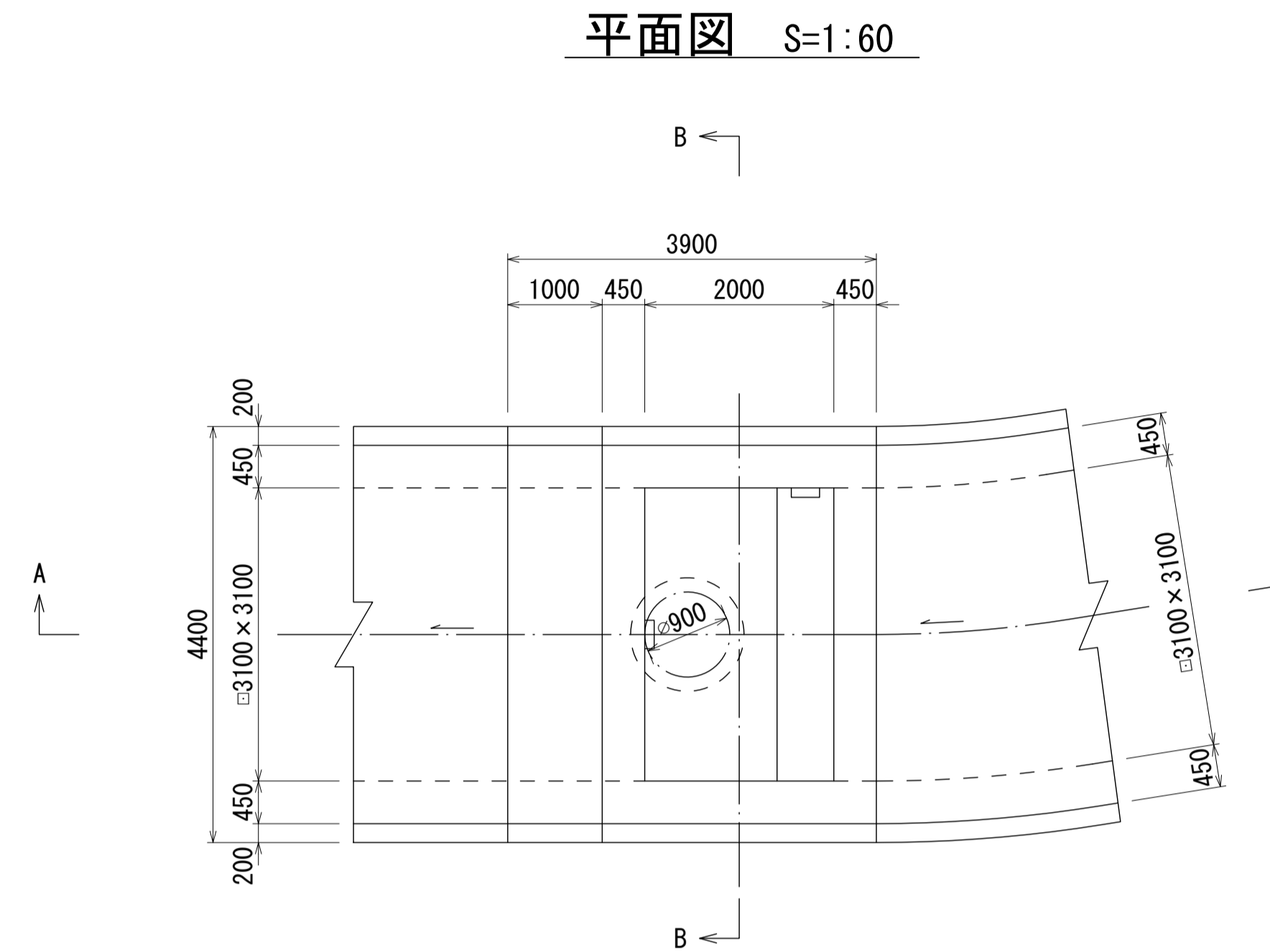
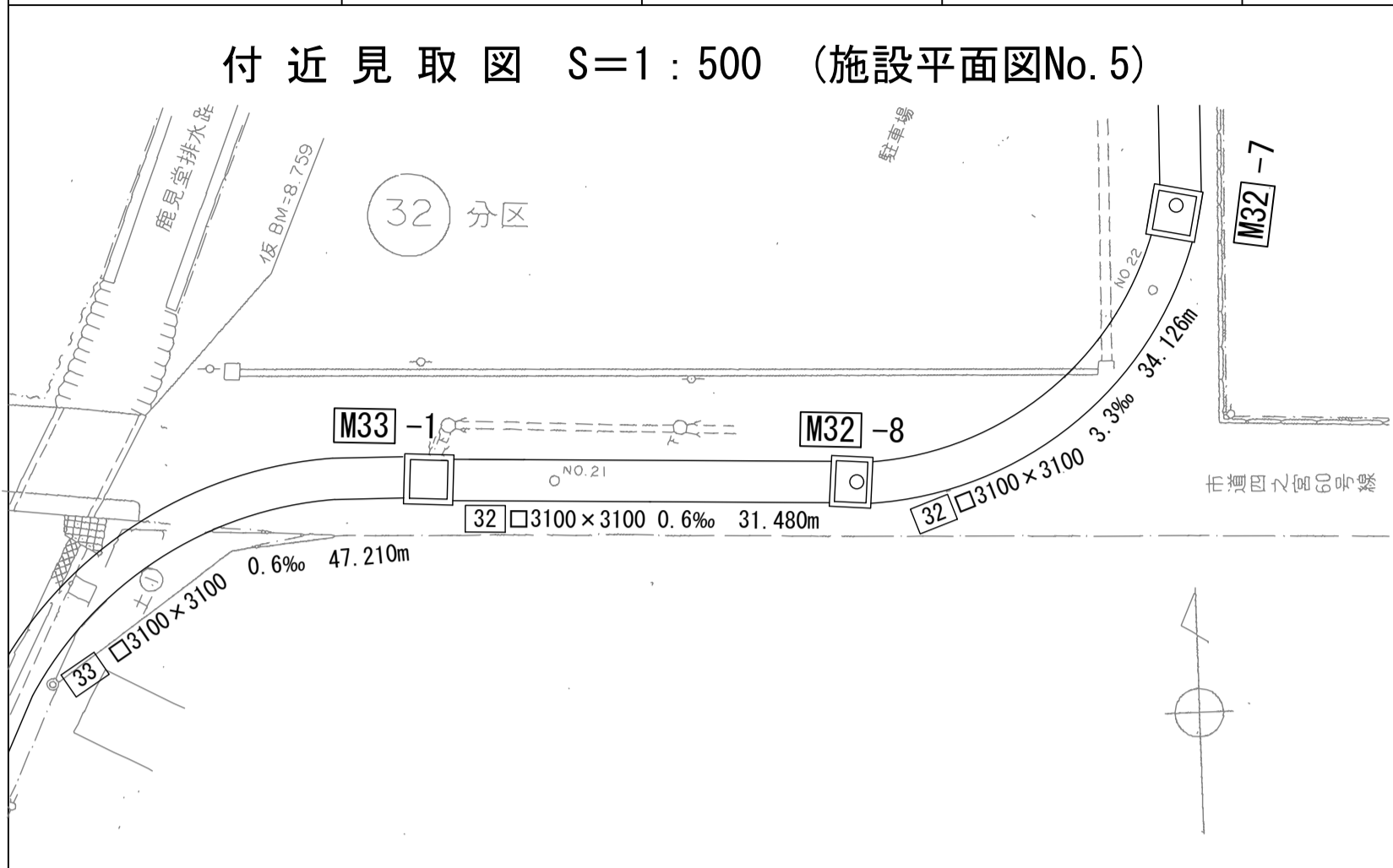
相模川流域下水道台帳

中間マンホール詳細図

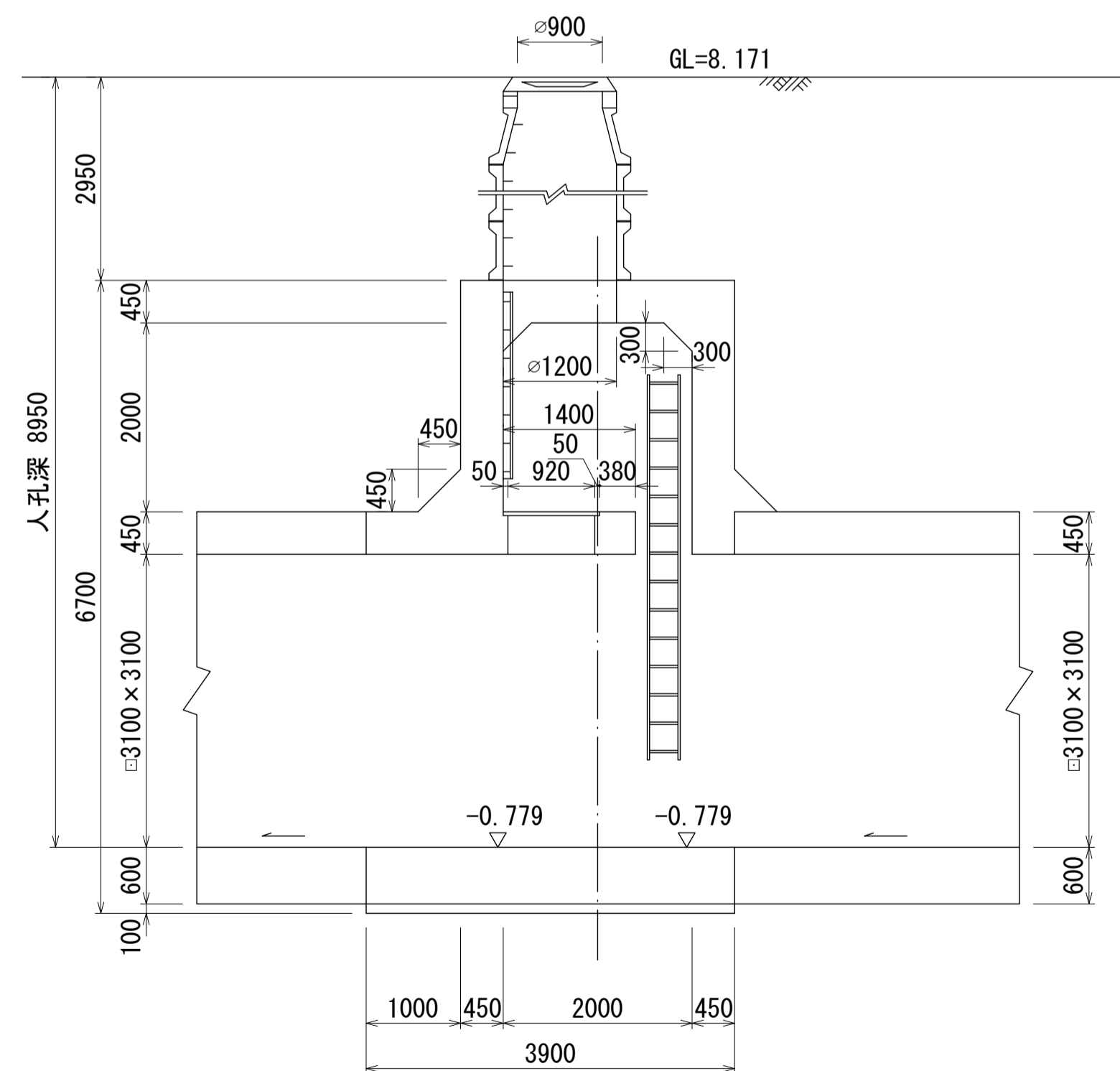
(図面番号 009)

幹線名 右岸幹線

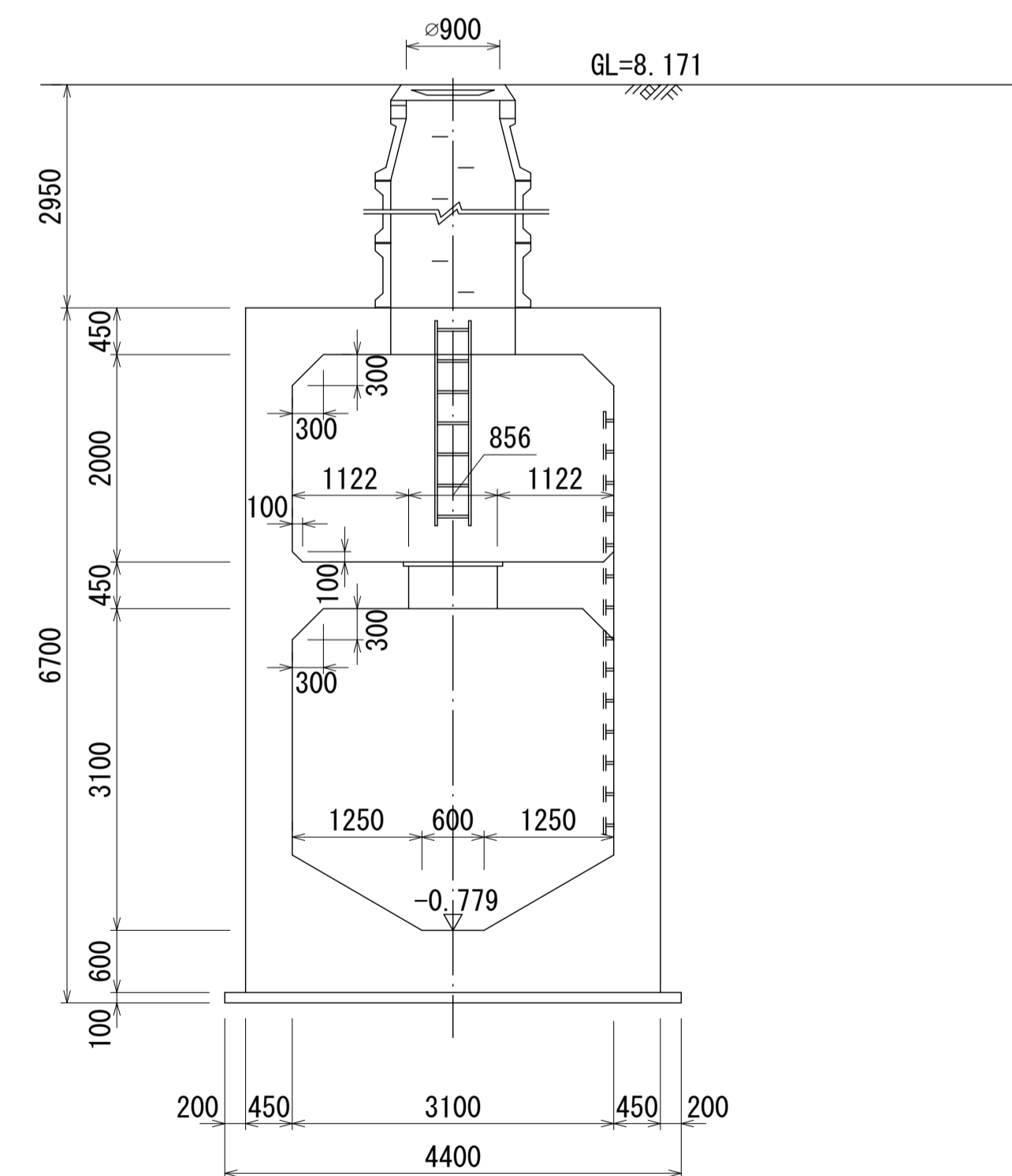
財産区分コード	大分類	中分類	小分類	整理番号
GA	管きょ施設	人孔	第5工区	6



A - A 断面図 S=1:60



B - B 断面図 S=1:60



人孔番号

M 32
1
8

詳細図
作成
年月

昭和
50年
3月

調整
年月

平成
元年
3月

ページ

39

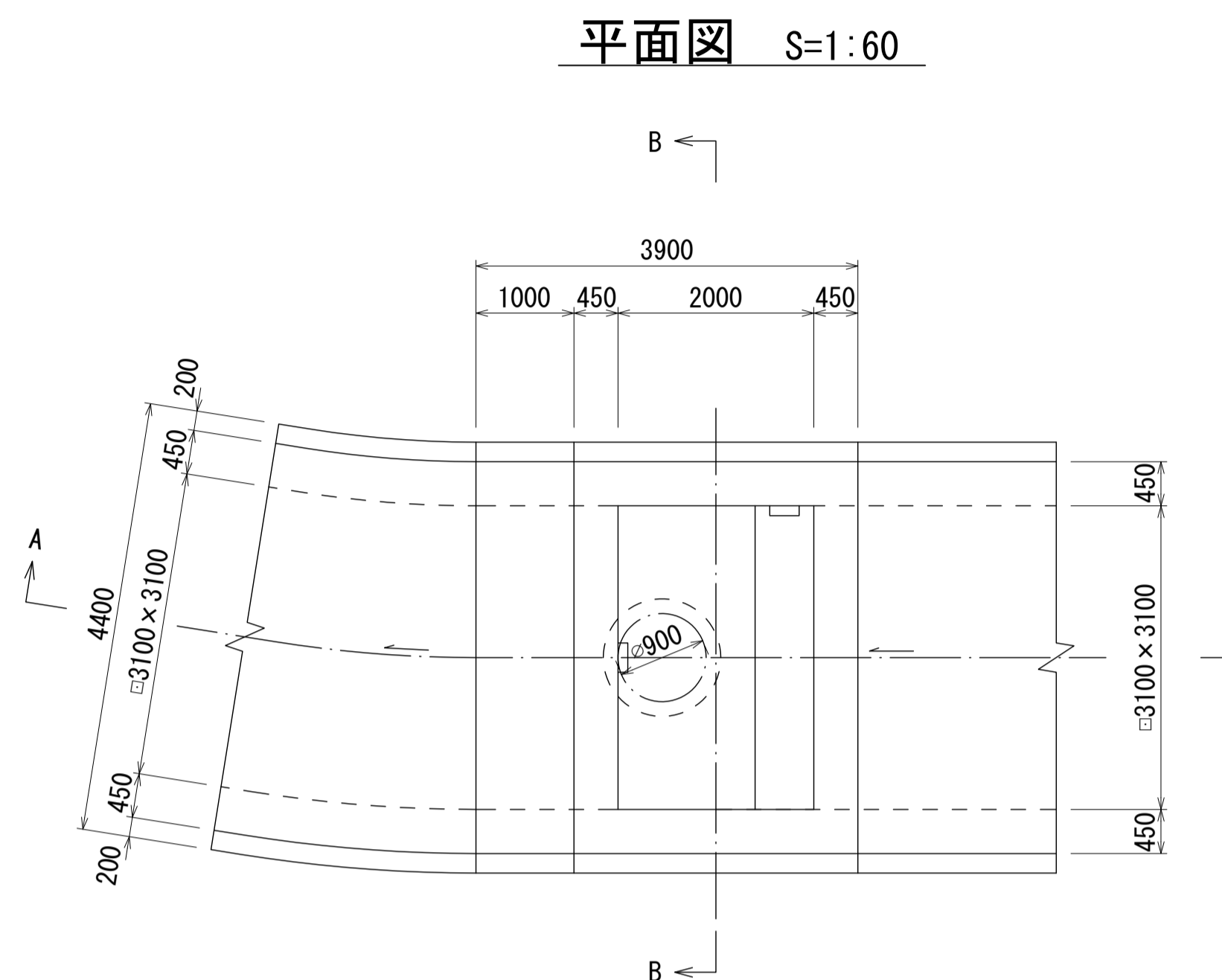
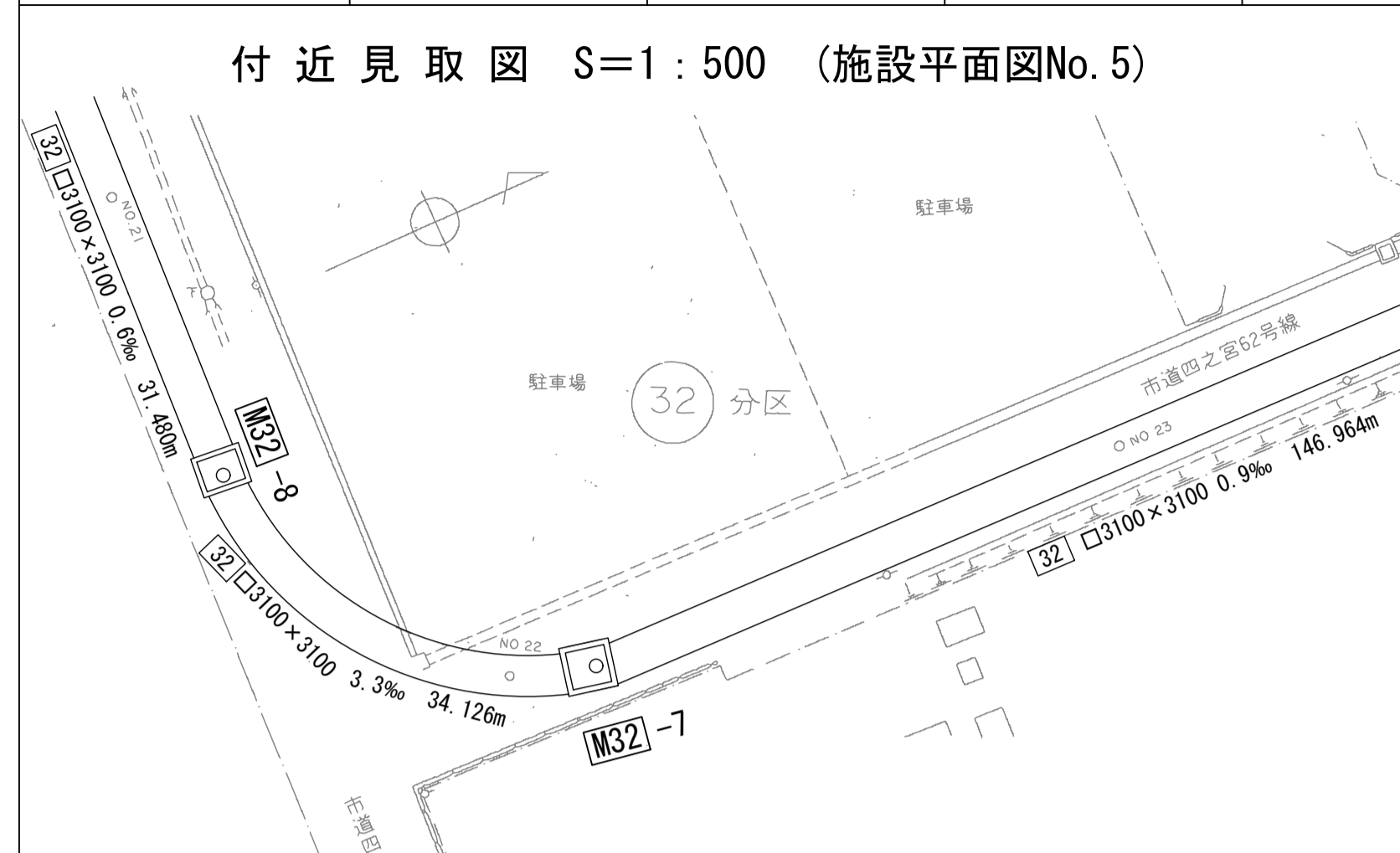
財産区分コード	大分類	中分類	小分類	整理番号
GA	管きょ施設	人孔	第5工区	6

相模川流域下水道台帳

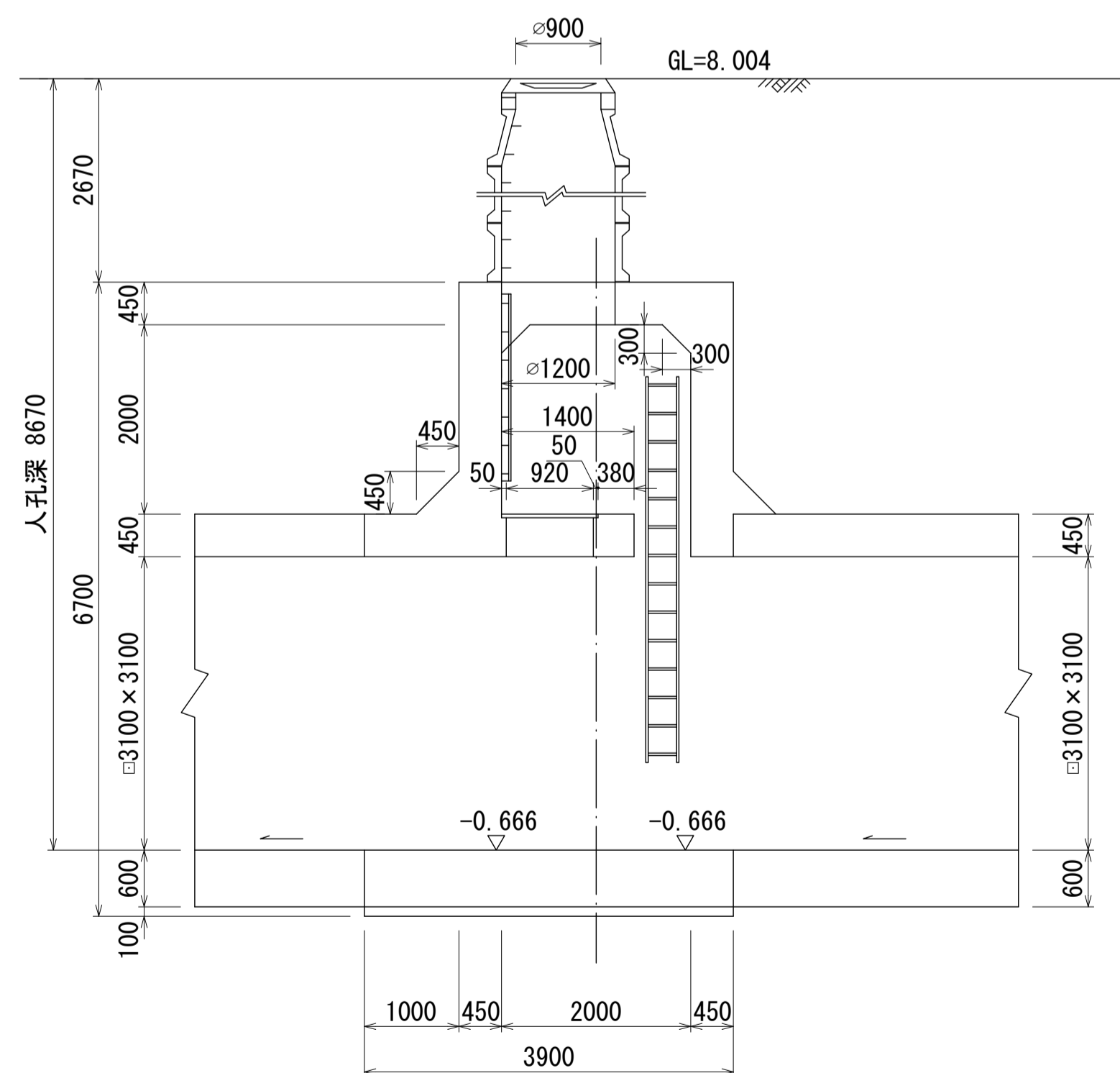
中間マンホール詳細図

(図面番号 010)

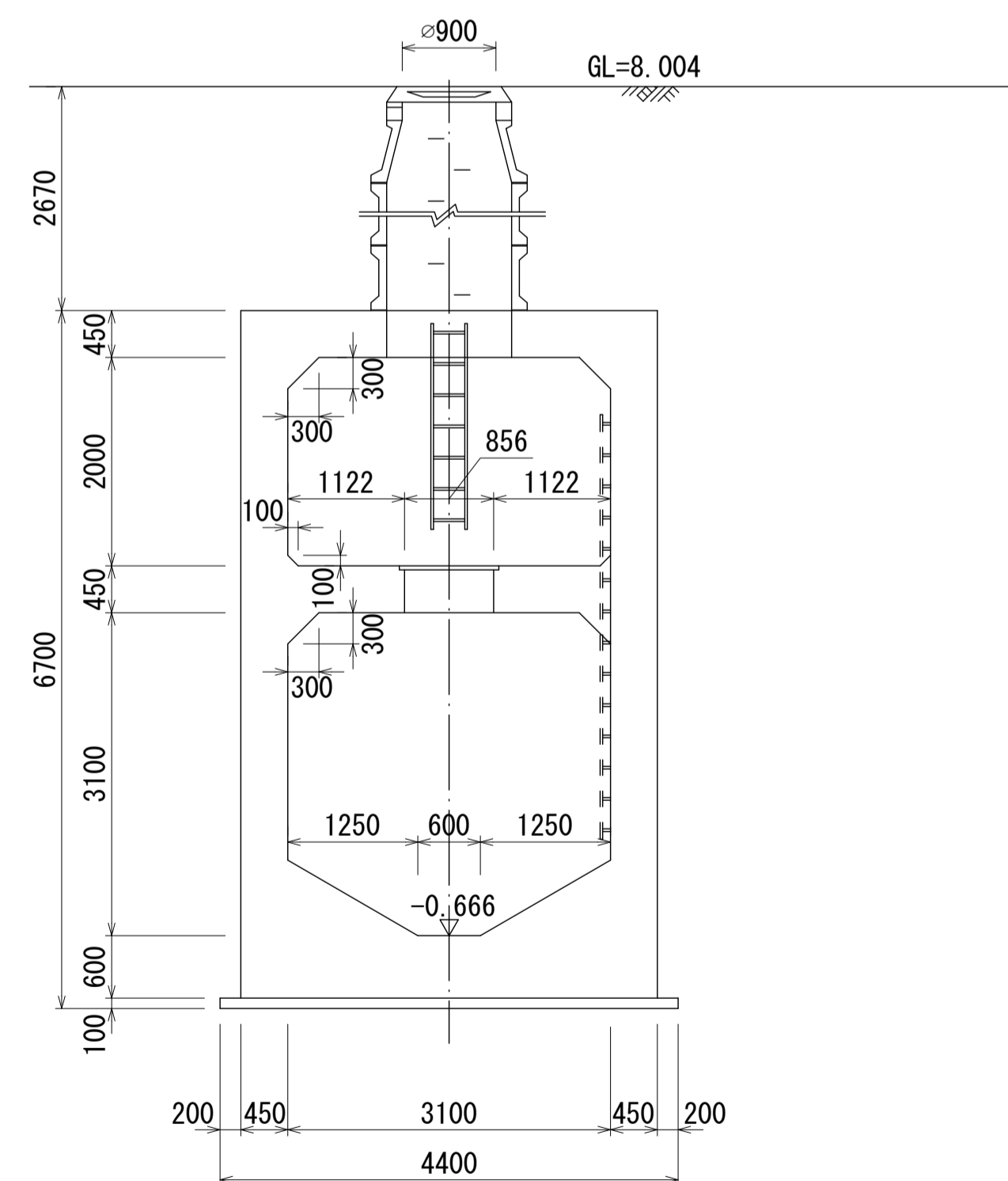
幹線名 右岸幹線



A - A 断面図 S=1:60



B - B 断面図 S=1:60



人孔番号

M 32

1 7

詳細図
作成
年月

昭和
50
年
3
月

調整
年月

平成
元年
3
月

ページ

40

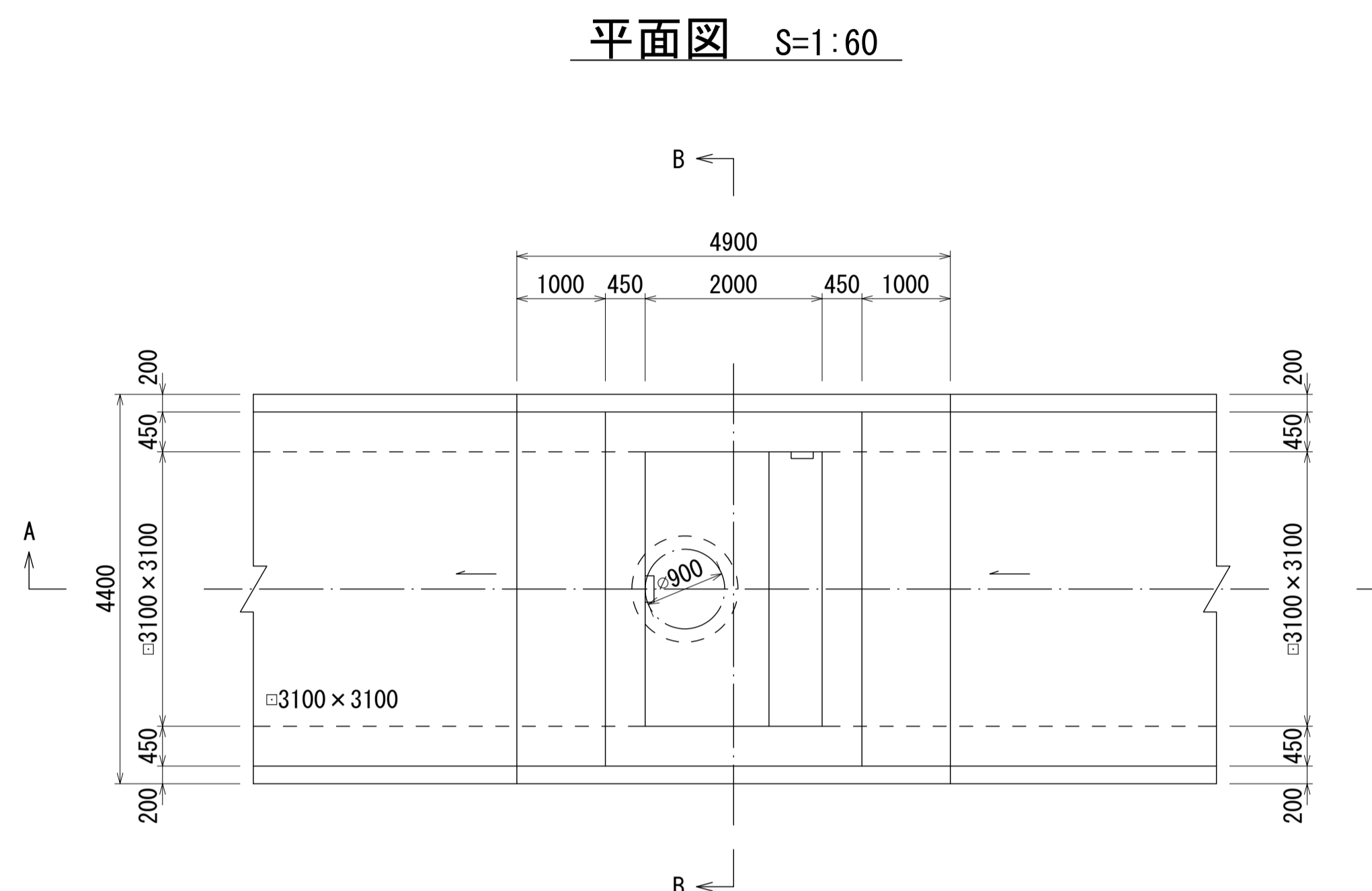
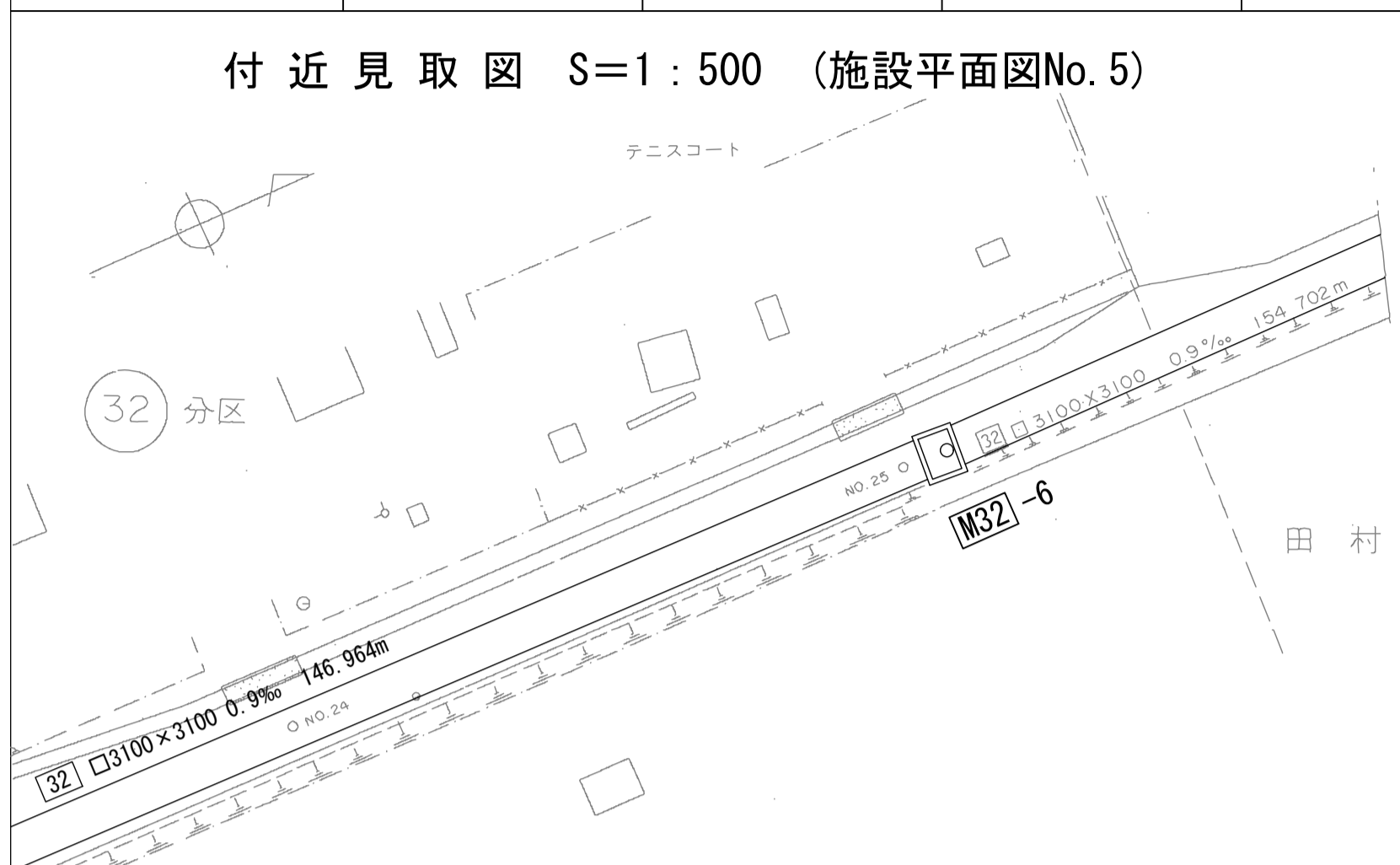
財産区分コード	大分類	中分類	小分類	整理番号
GA	管きょ施設	人孔	第5工区	6

相模川流域下水道台帳

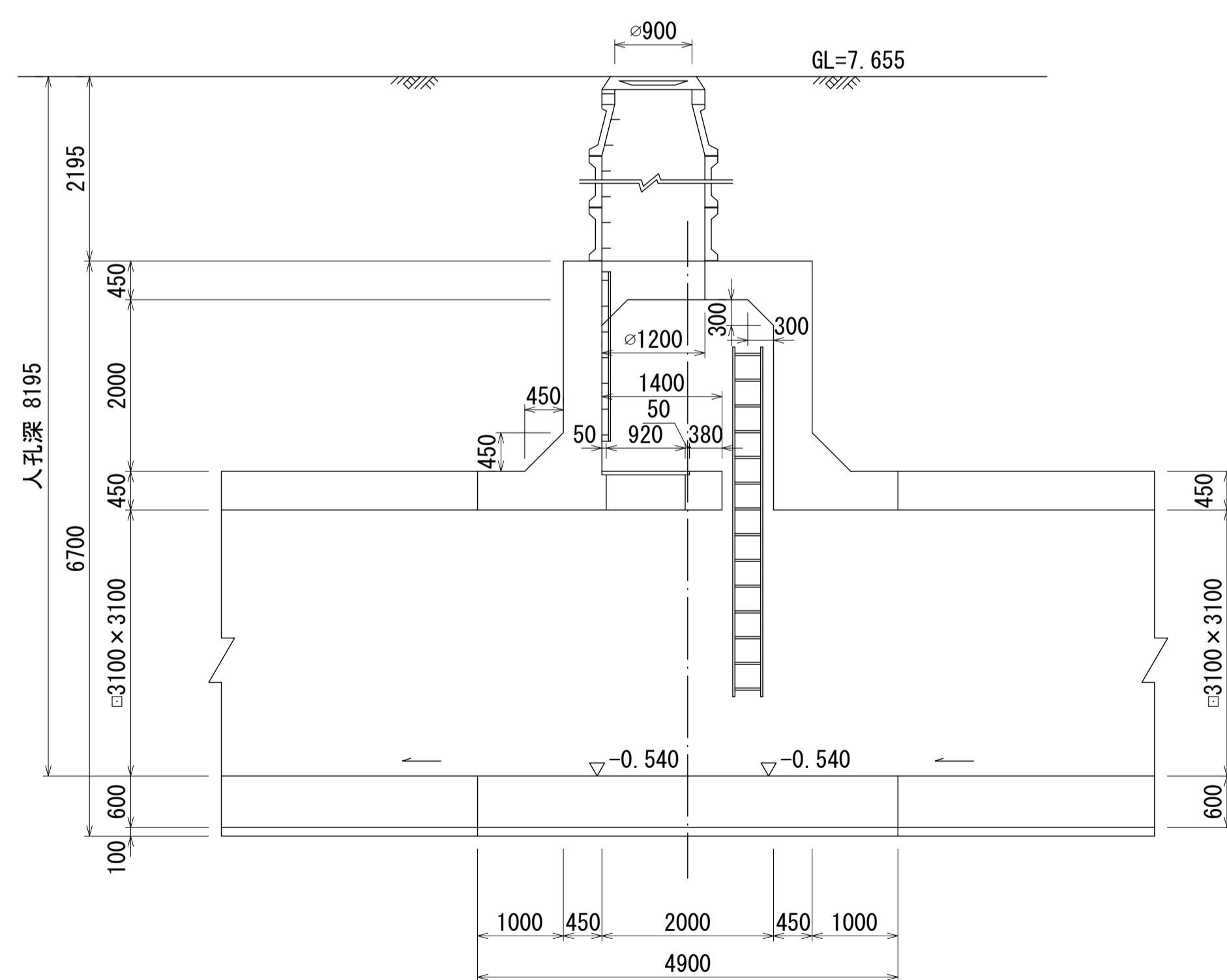
中間マンホール詳細図

(図面番号 011)

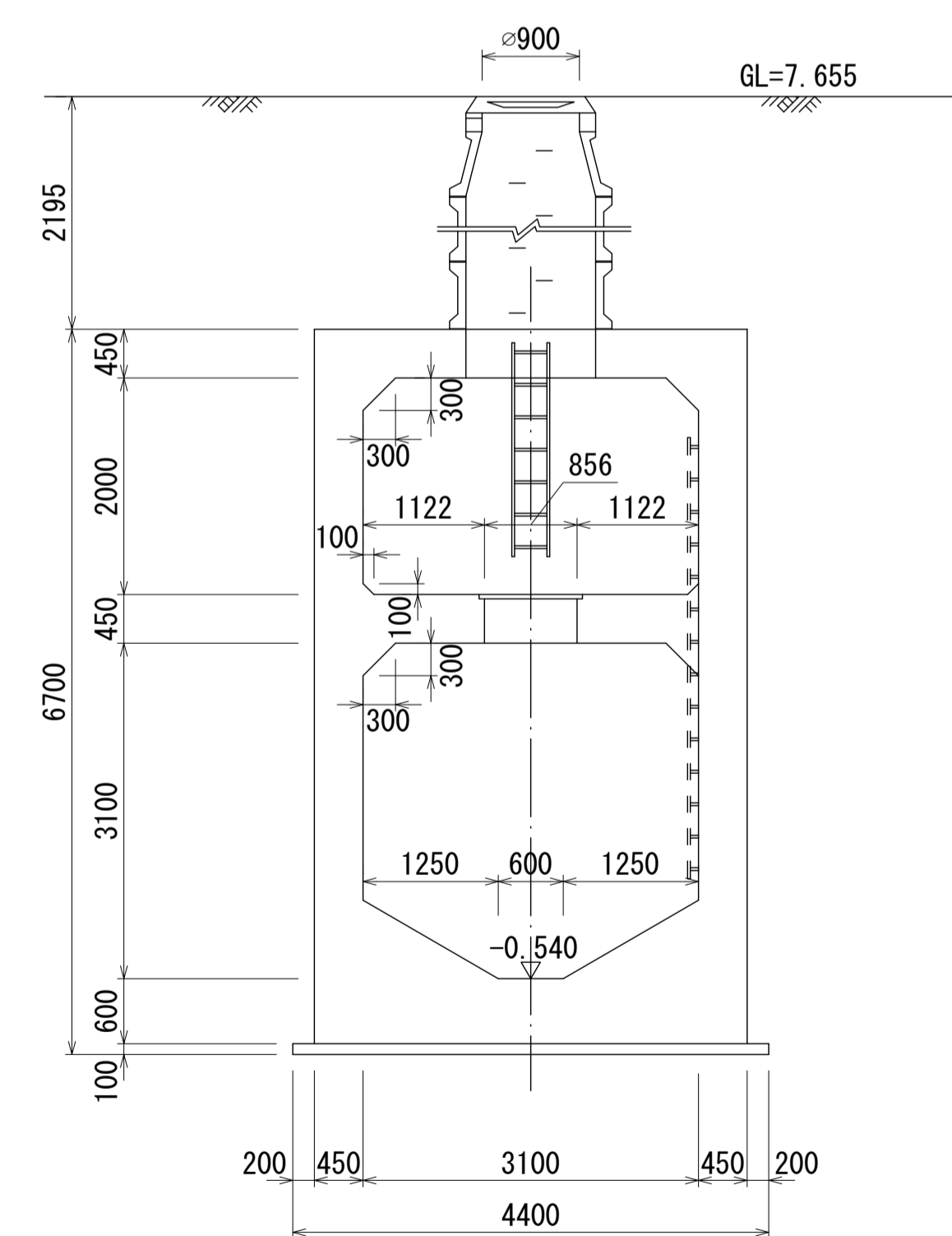
幹線名 右岸幹線



A - A 断面図 S=1:60



B - B 断面図 S=1:60



人孔番号

M 32

I 6

詳細図
作成
年月

昭和
50年
3月

調整
年月

平成
元年
3月

ページ

41

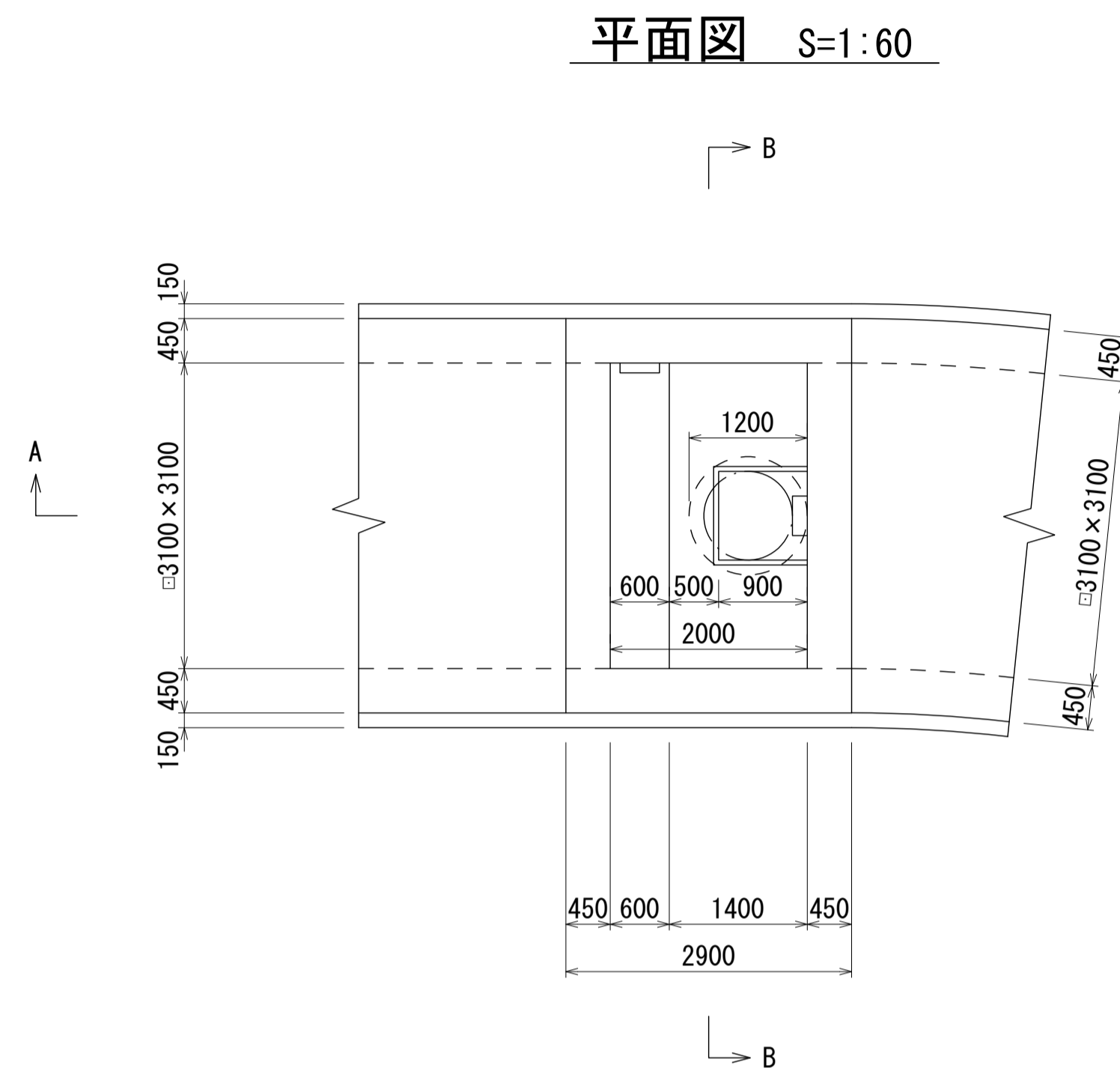
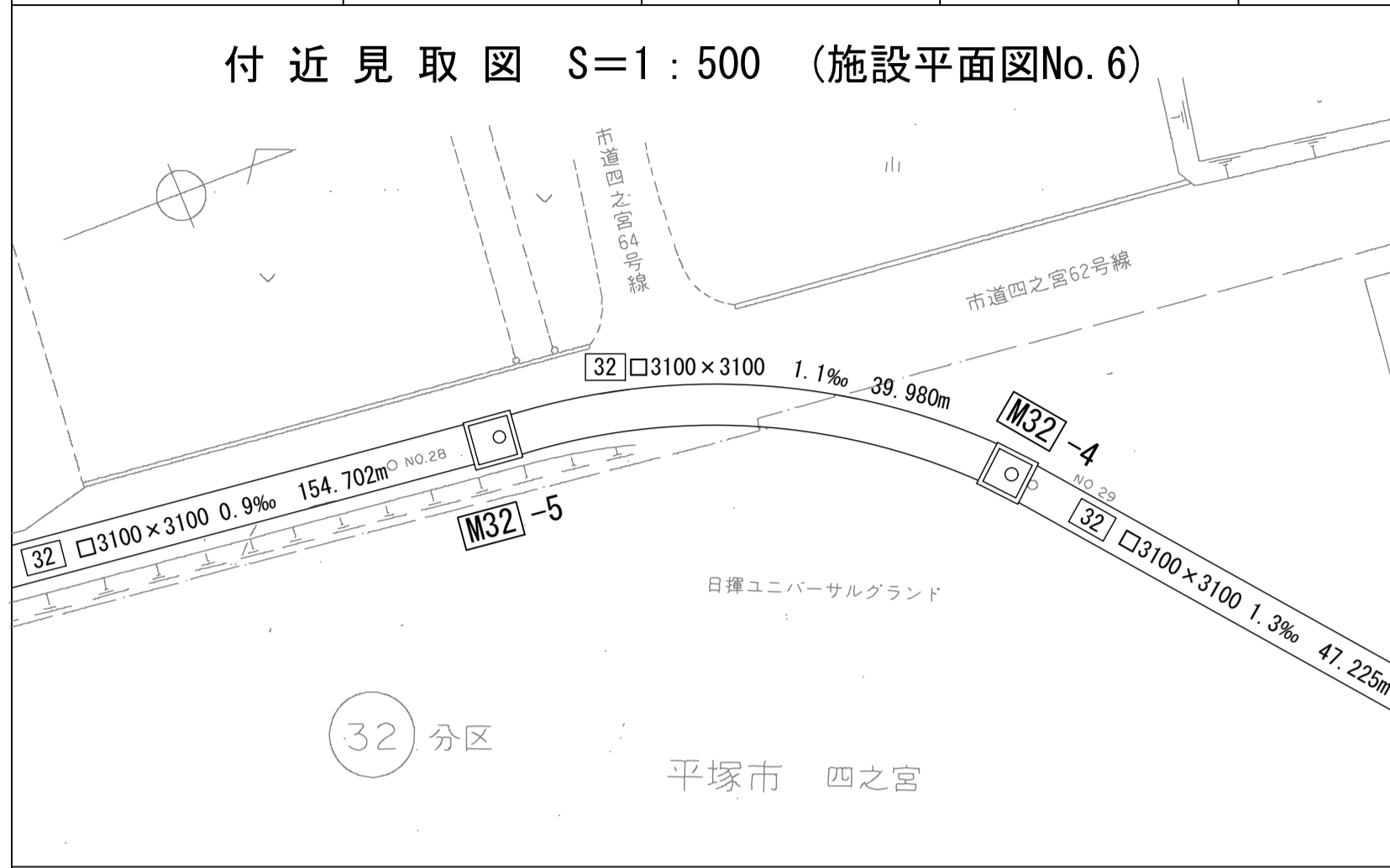
相模川流域下水道台帳

中間マンホール詳細図

(図面番号 012)

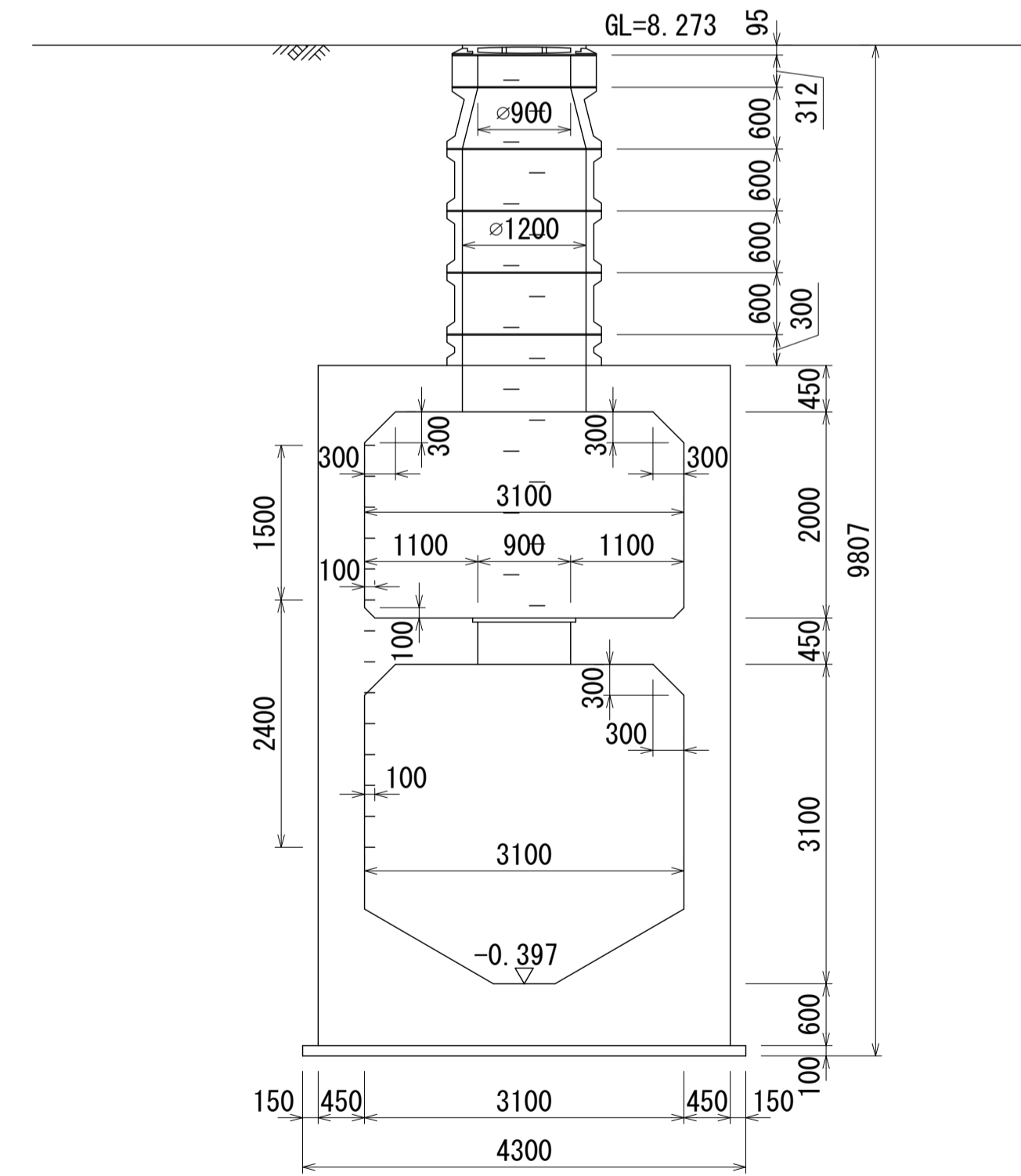
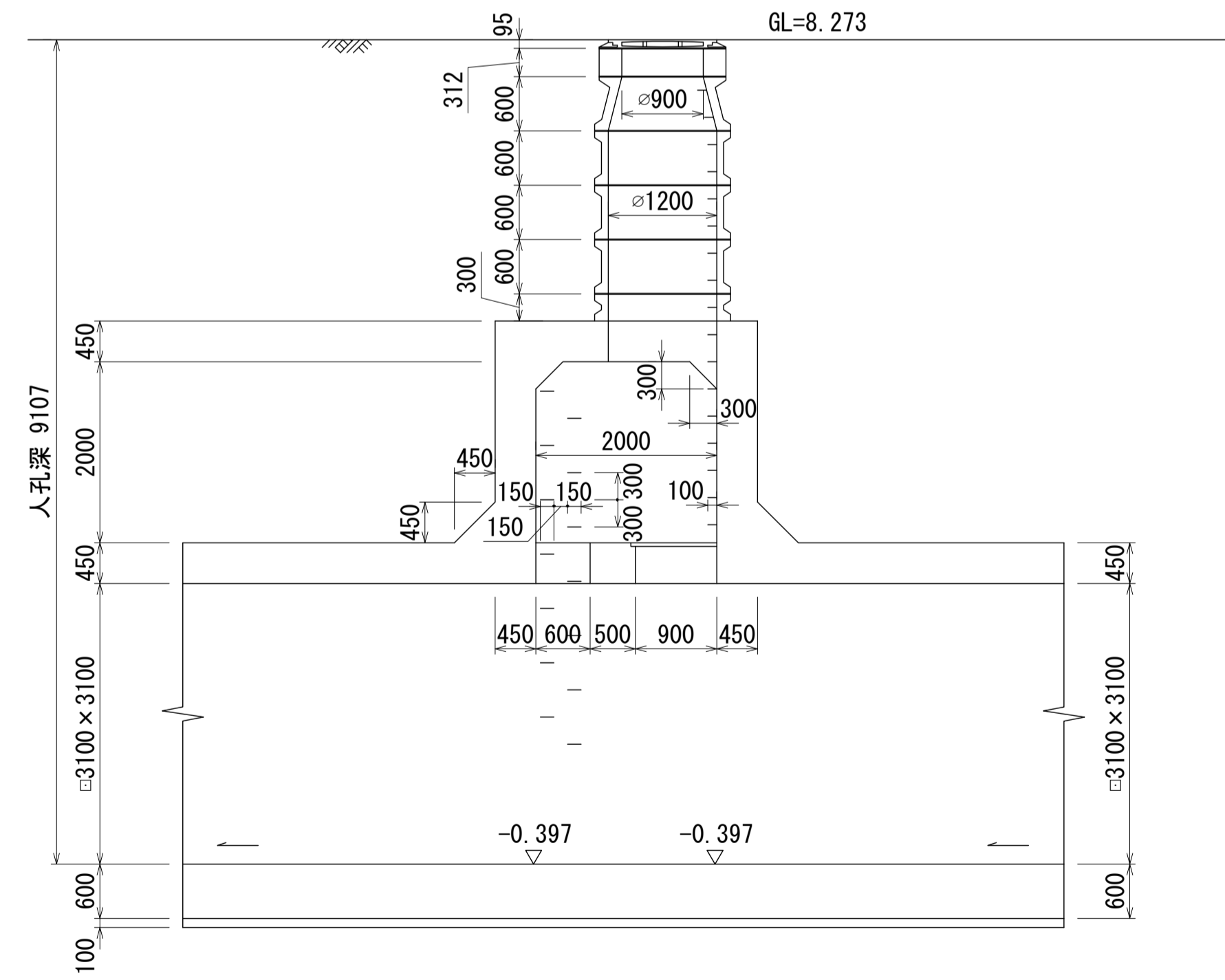
幹線名 右岸幹線

財産区分コード	大分類	中分類	小分類	整理番号
GA	管きょ施設	人孔	第6工区	7



A - A 断面図 S=1:60

B - B 断面図 S=1:60



人孔番号
M 32
1
5

詳細図作成年月
昭和50年3月
調整年月
平成元年3月
ページ
42

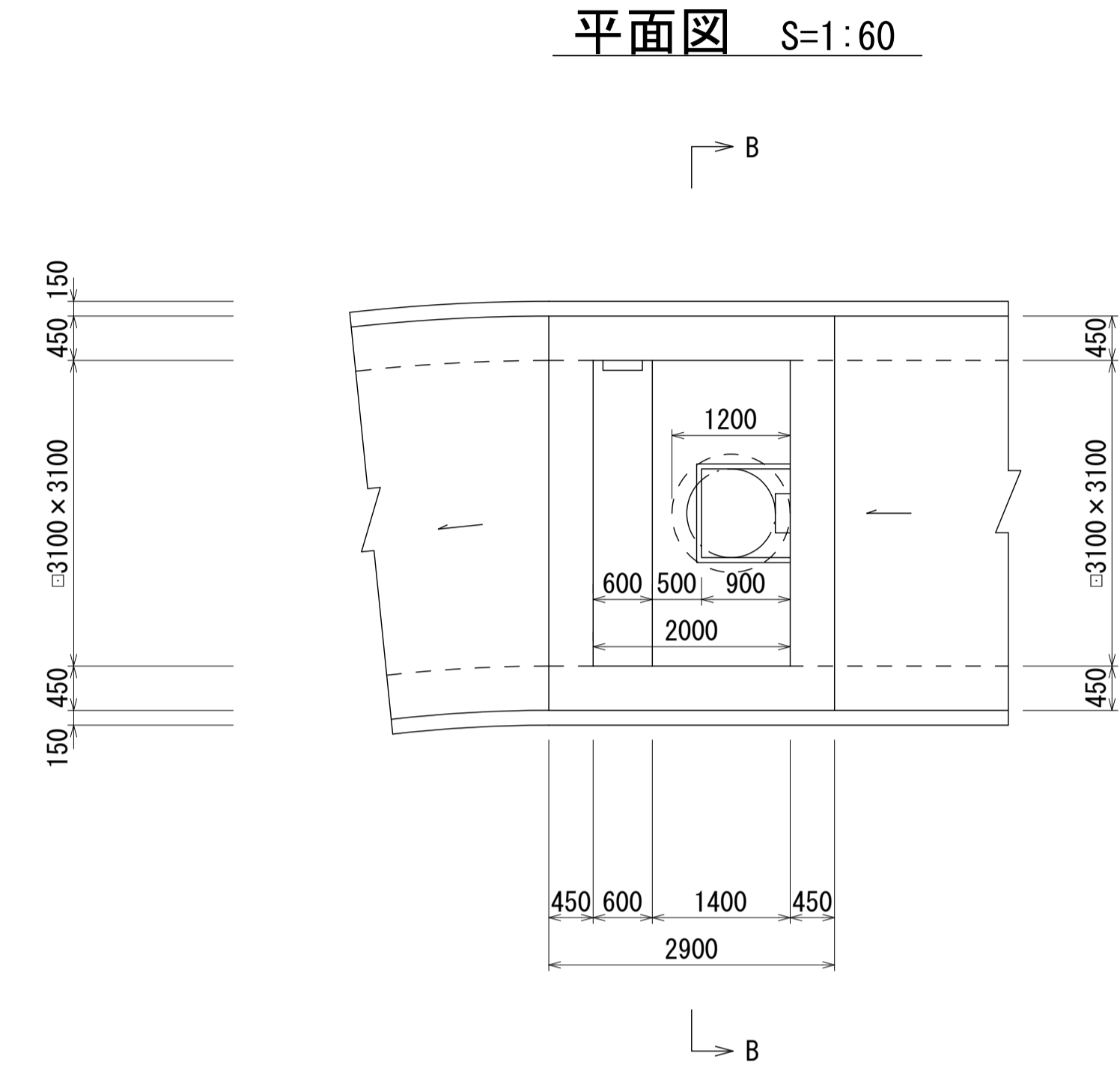
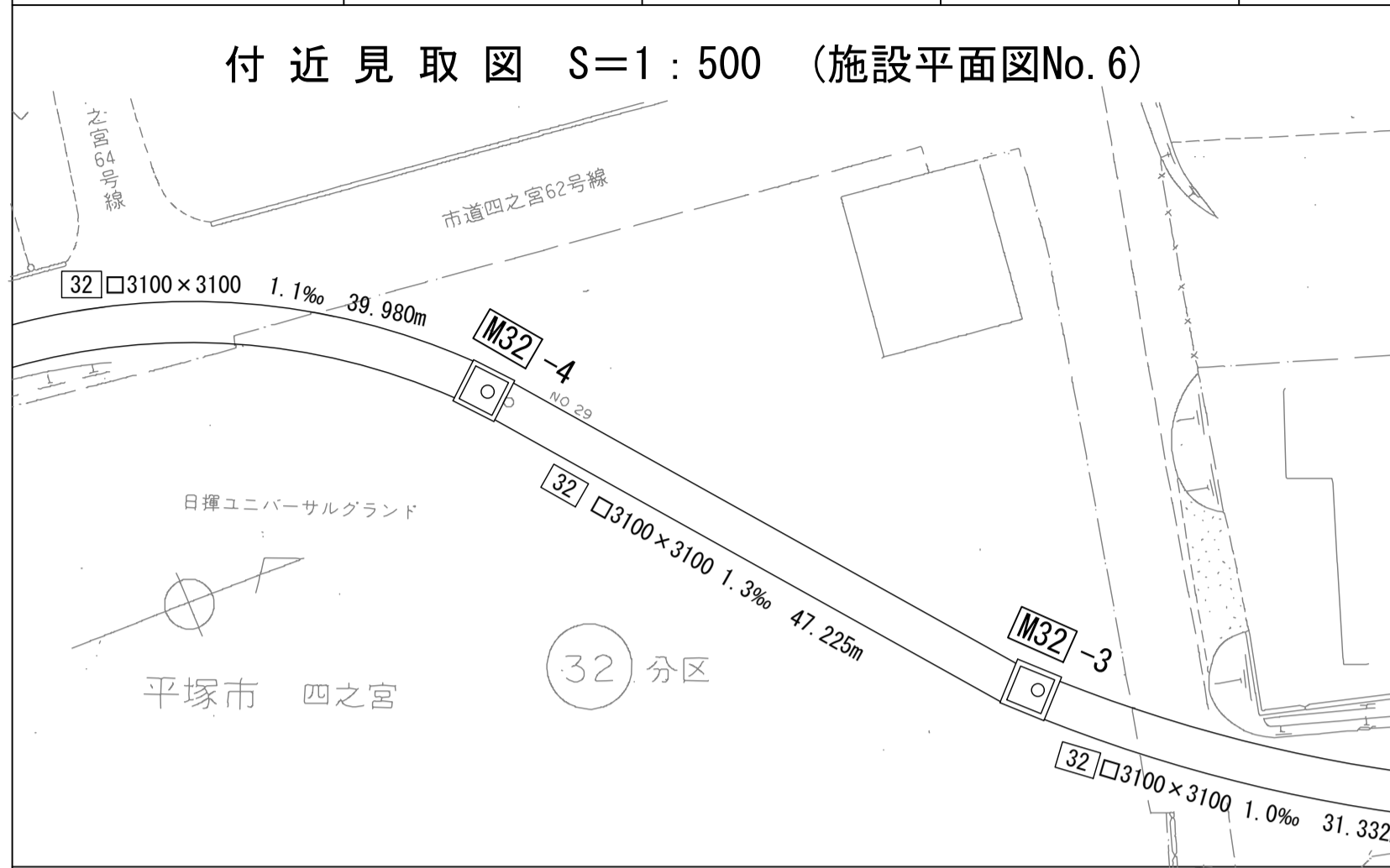
相模川流域下水道台帳

中間マンホール詳細図

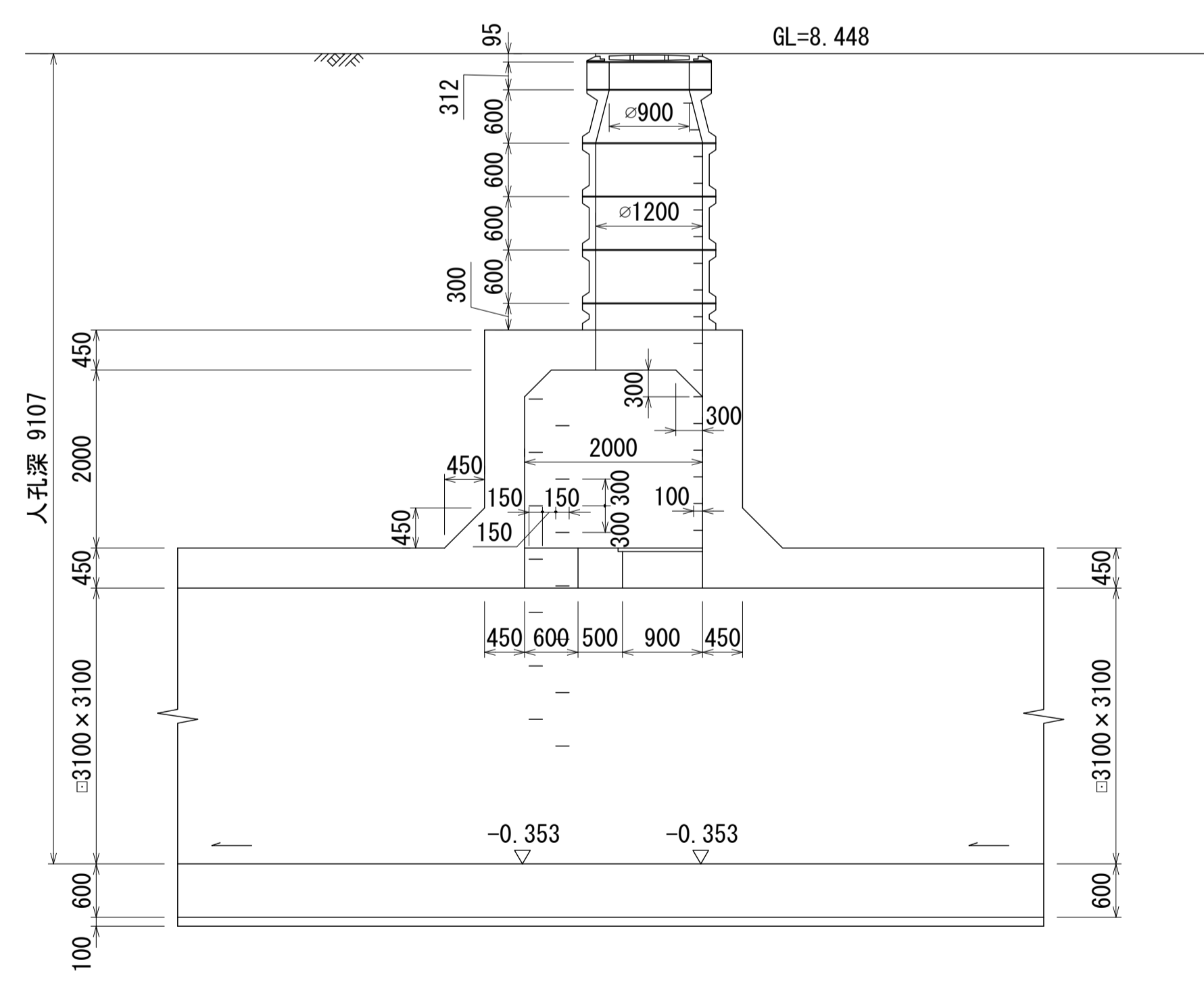
(図面番号 013)

幹線名 右岸幹線

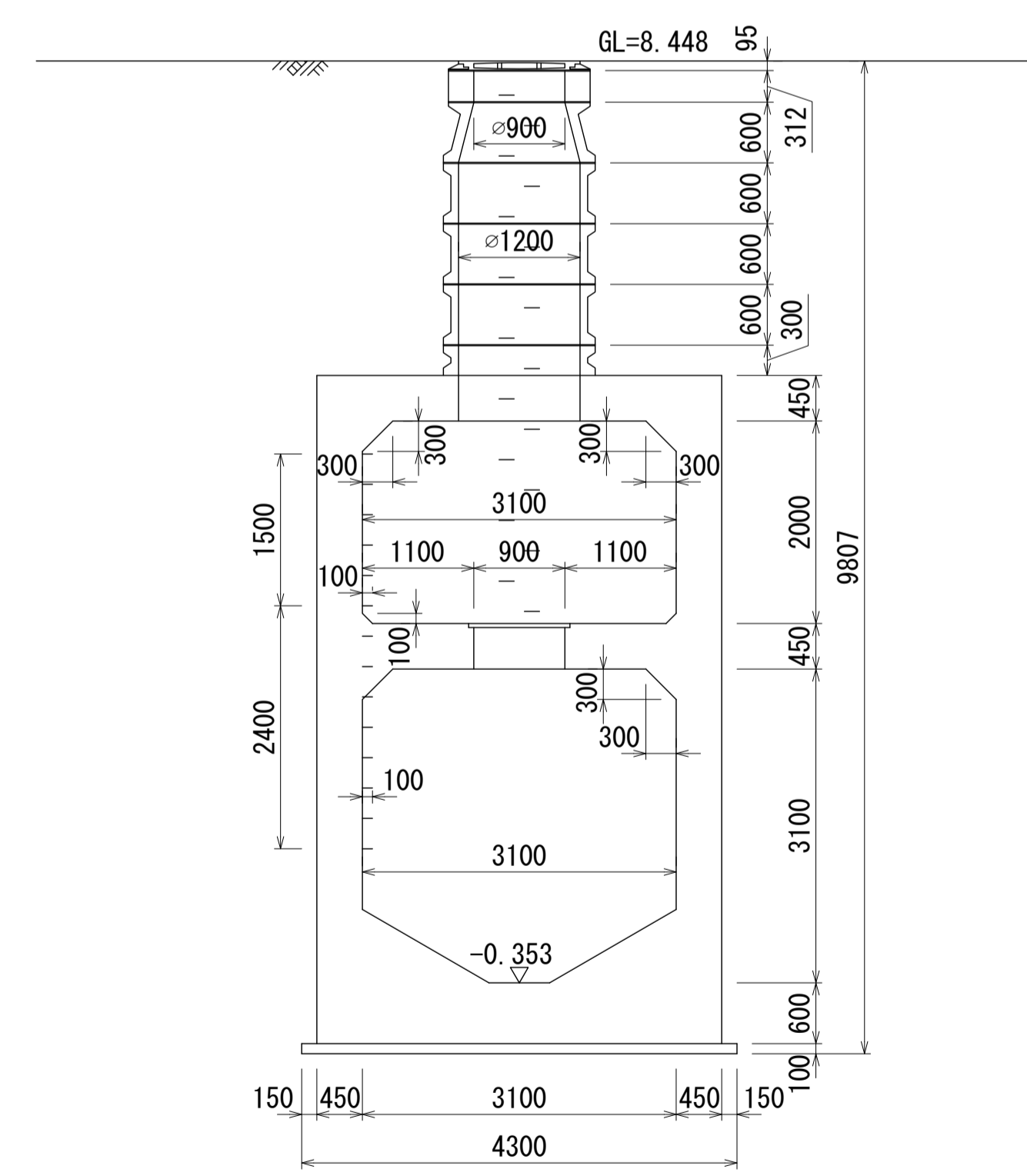
財産区分コード	大分類	中分類	小分類	整理番号
GA	管きょ施設	人孔	第6工区	7



A - A 断面図 S=1:60



B - B 断面図 S=1:60



人孔番号
M 32
1
4

詳細図作成年月
昭和50年3月
調整年月
平成元年3月
ページ
43

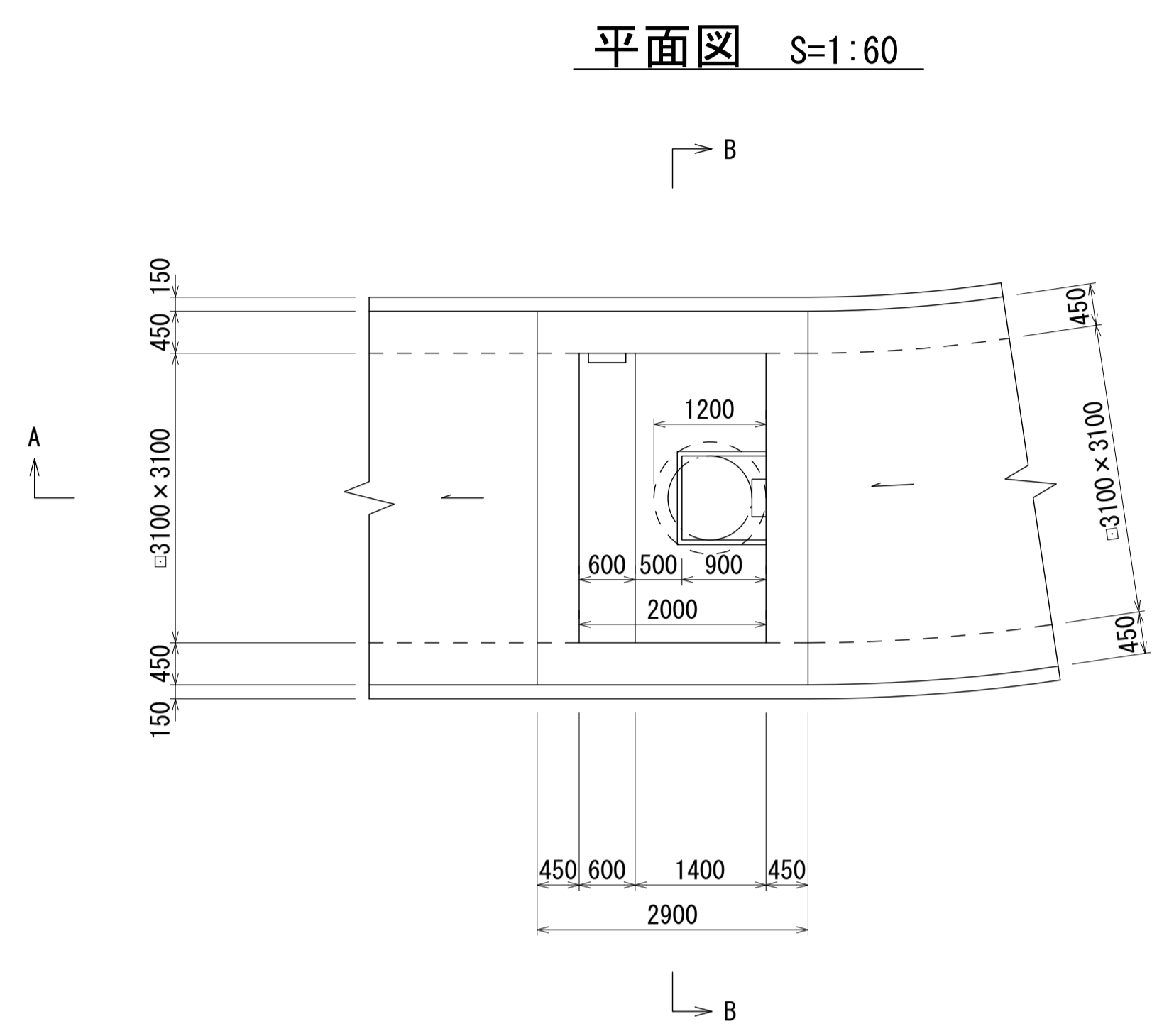
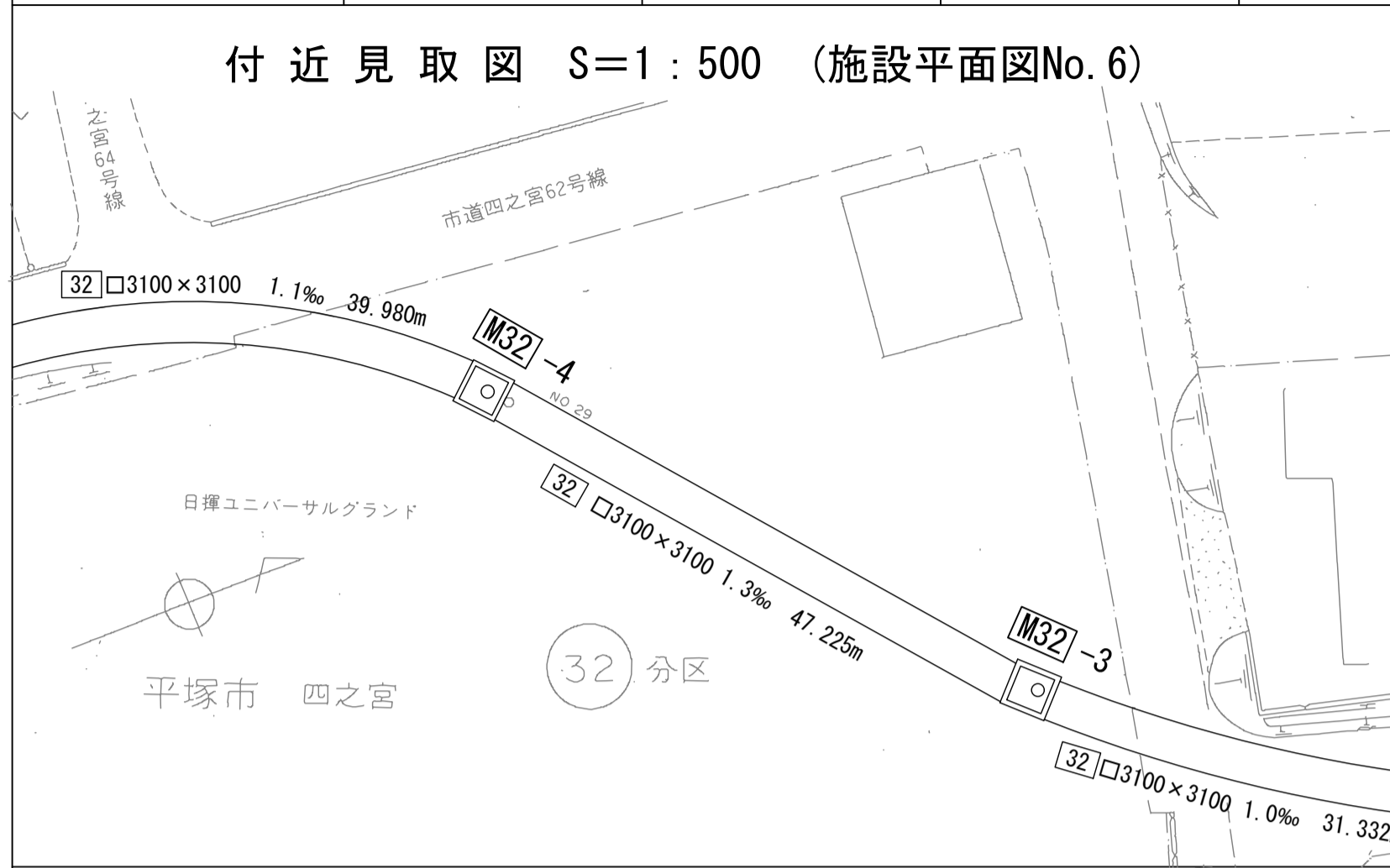
相模川流域下水道台帳

中間マンホール詳細図

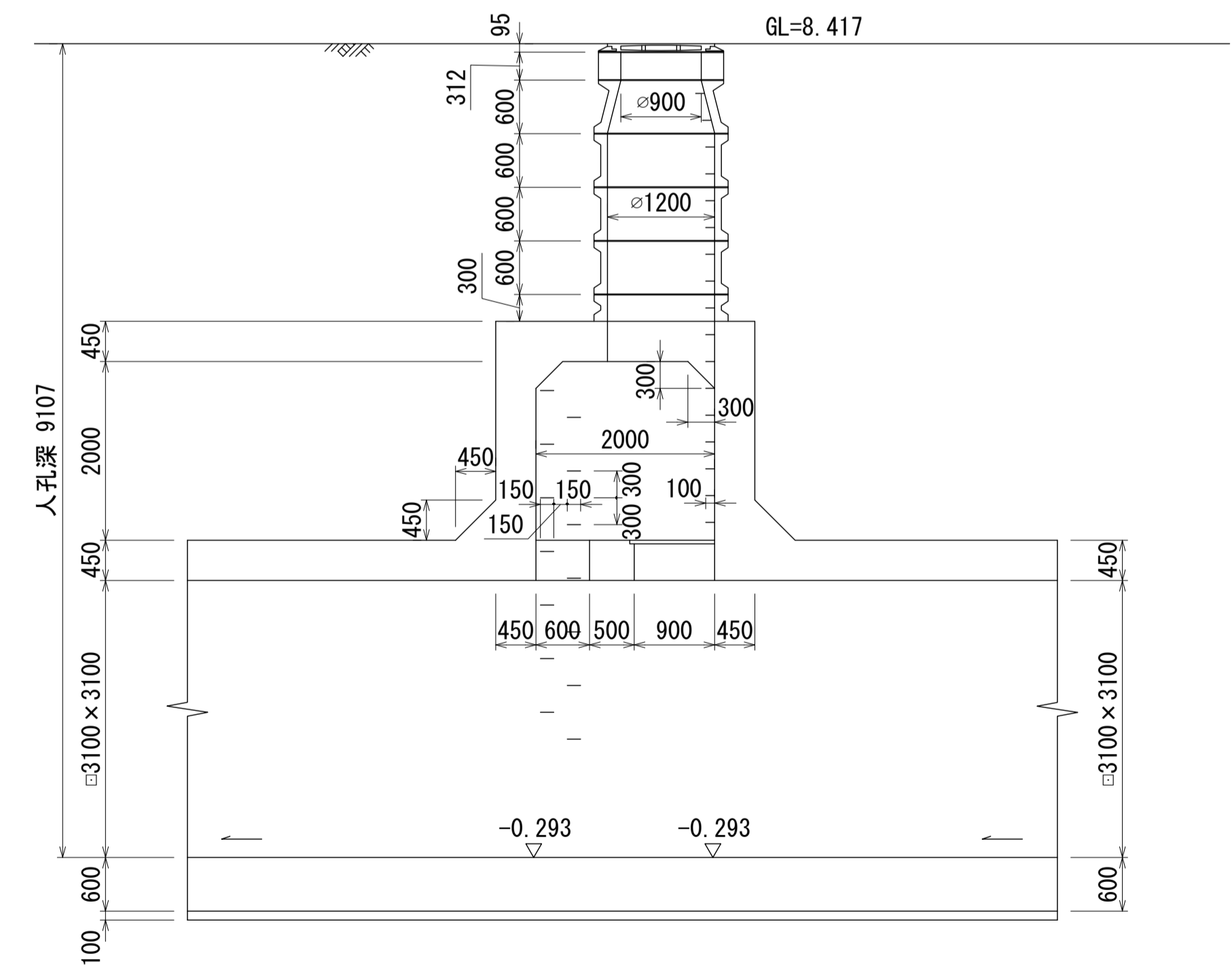
(図面番号 014)

幹線名 右岸幹線

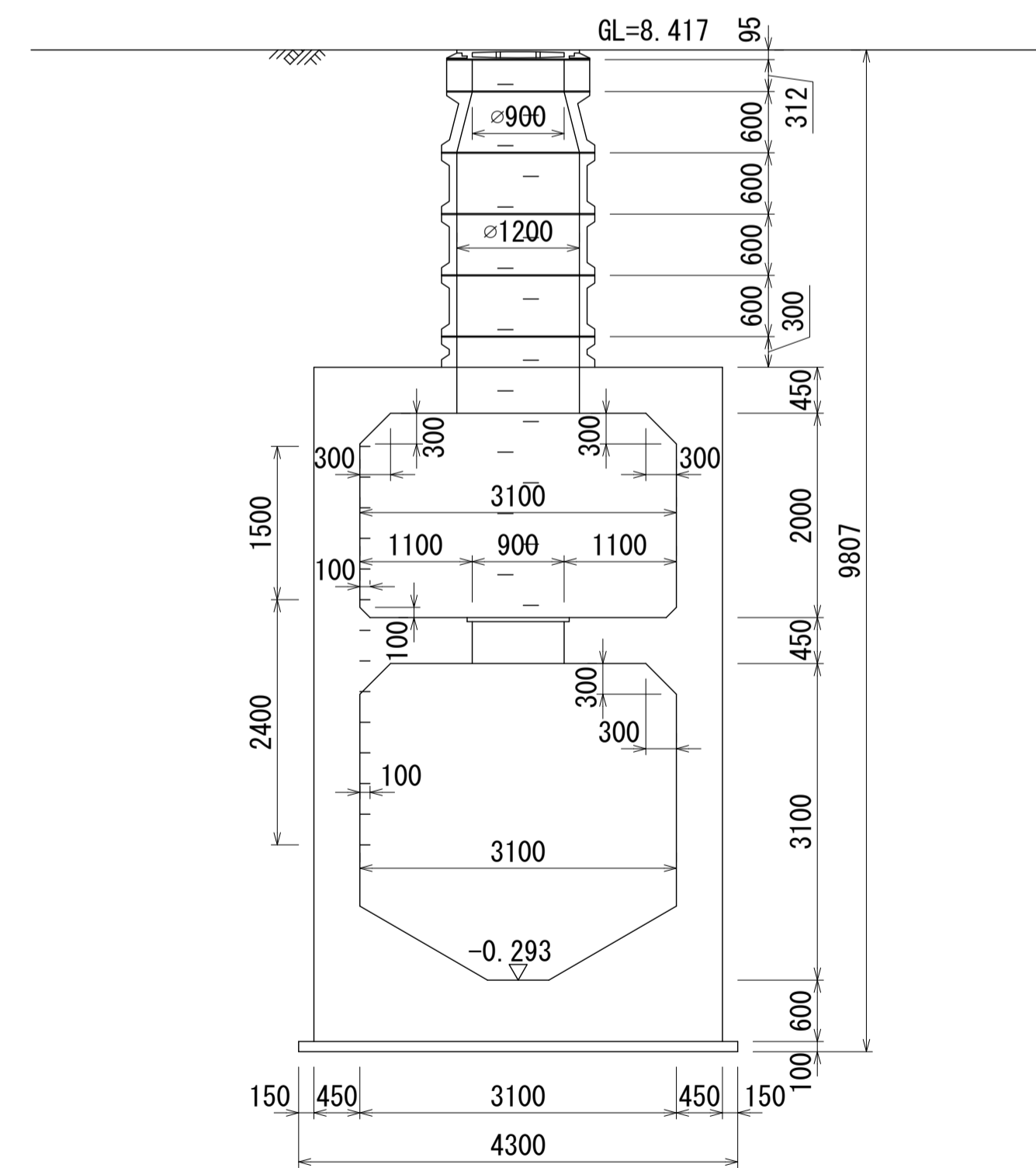
財産区分コード	大分類	中分類	小分類	整理番号
GA	管きょ施設	人孔	第6工区	7



A - A 断面図 S=1:60



B - B 断面図 S=1:60



人孔番号
M 32
1
3

詳細図作成年月
昭和50年3月
調整年月
平成元年3月
ページ
44

相模川流域下水道台帳

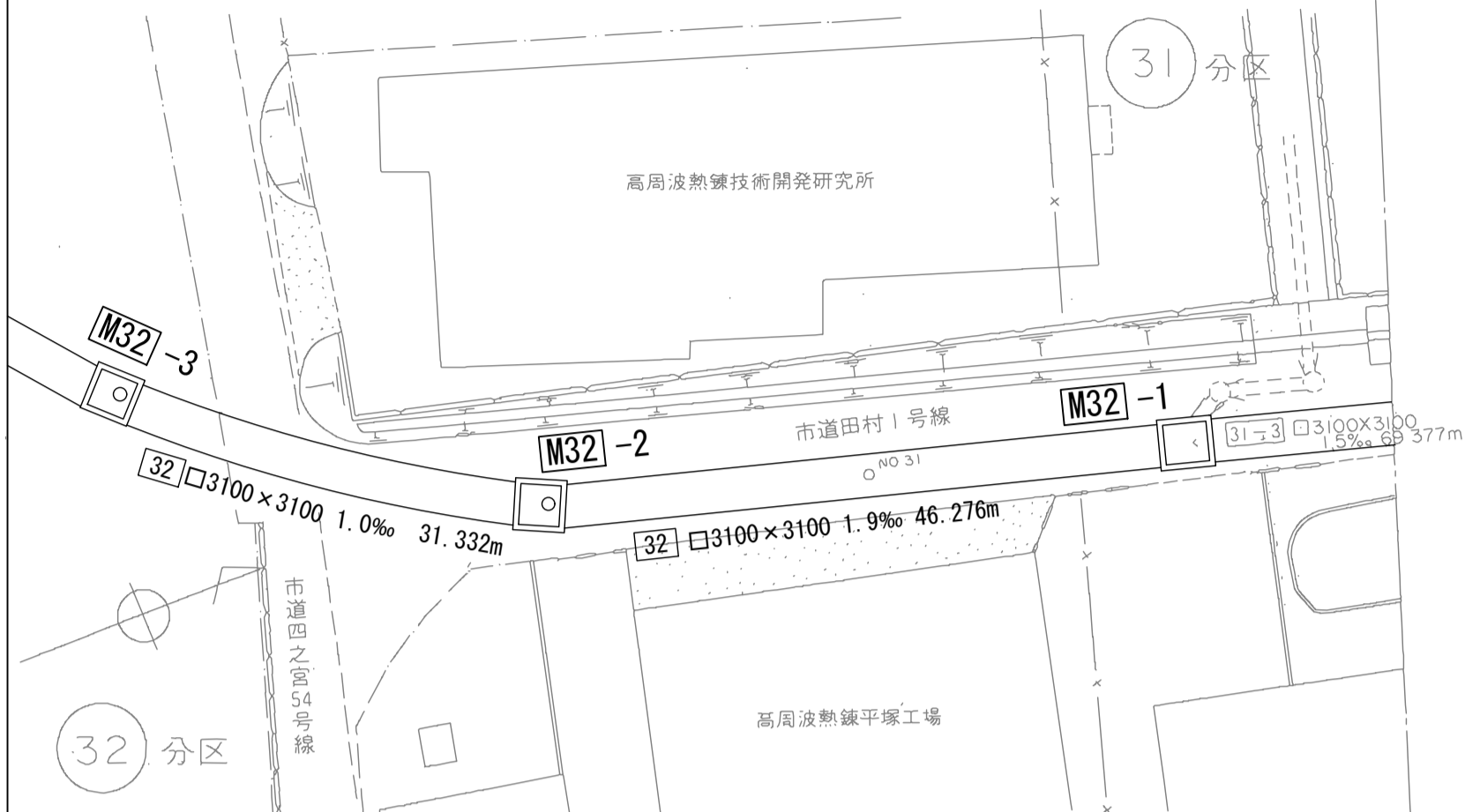
中間マンホール詳細図

(図面番号 015)

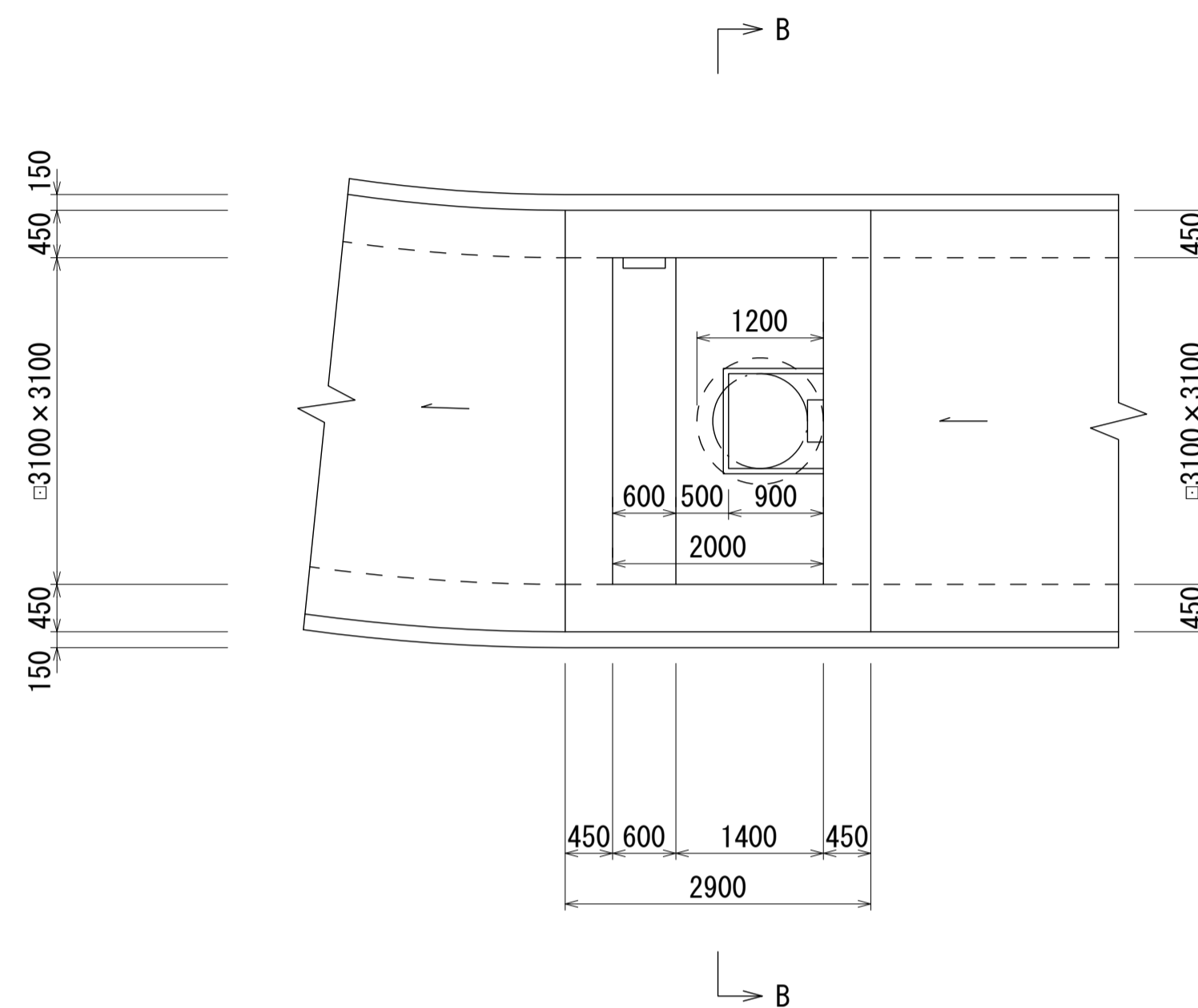
幹線名 右岸幹線

財産区分コード	大分類	中分類	小分類	整理番号
GA	管きよ施設	人孔	第6工区	7

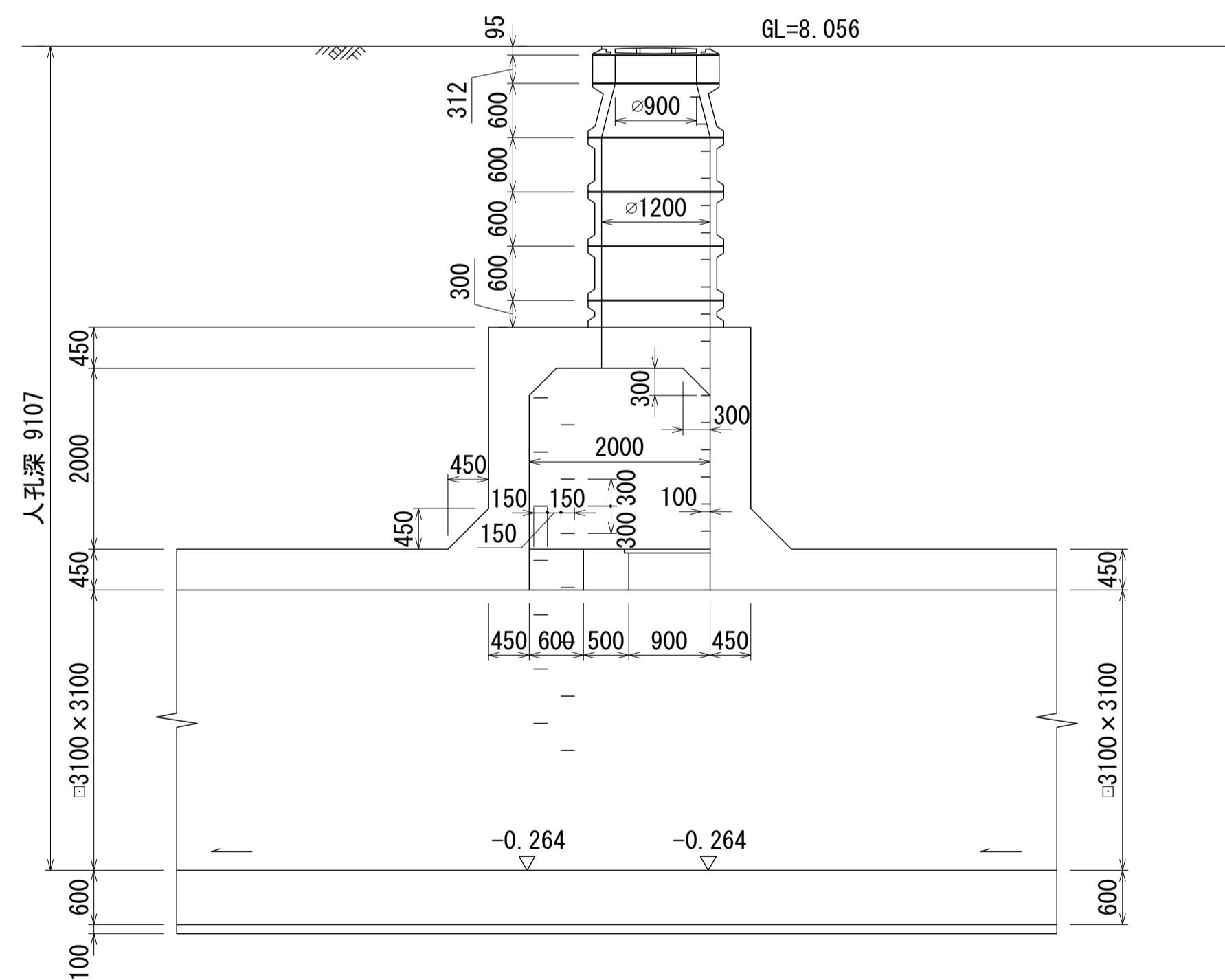
付近見取図 S=1:500 (施設平面図No.6)



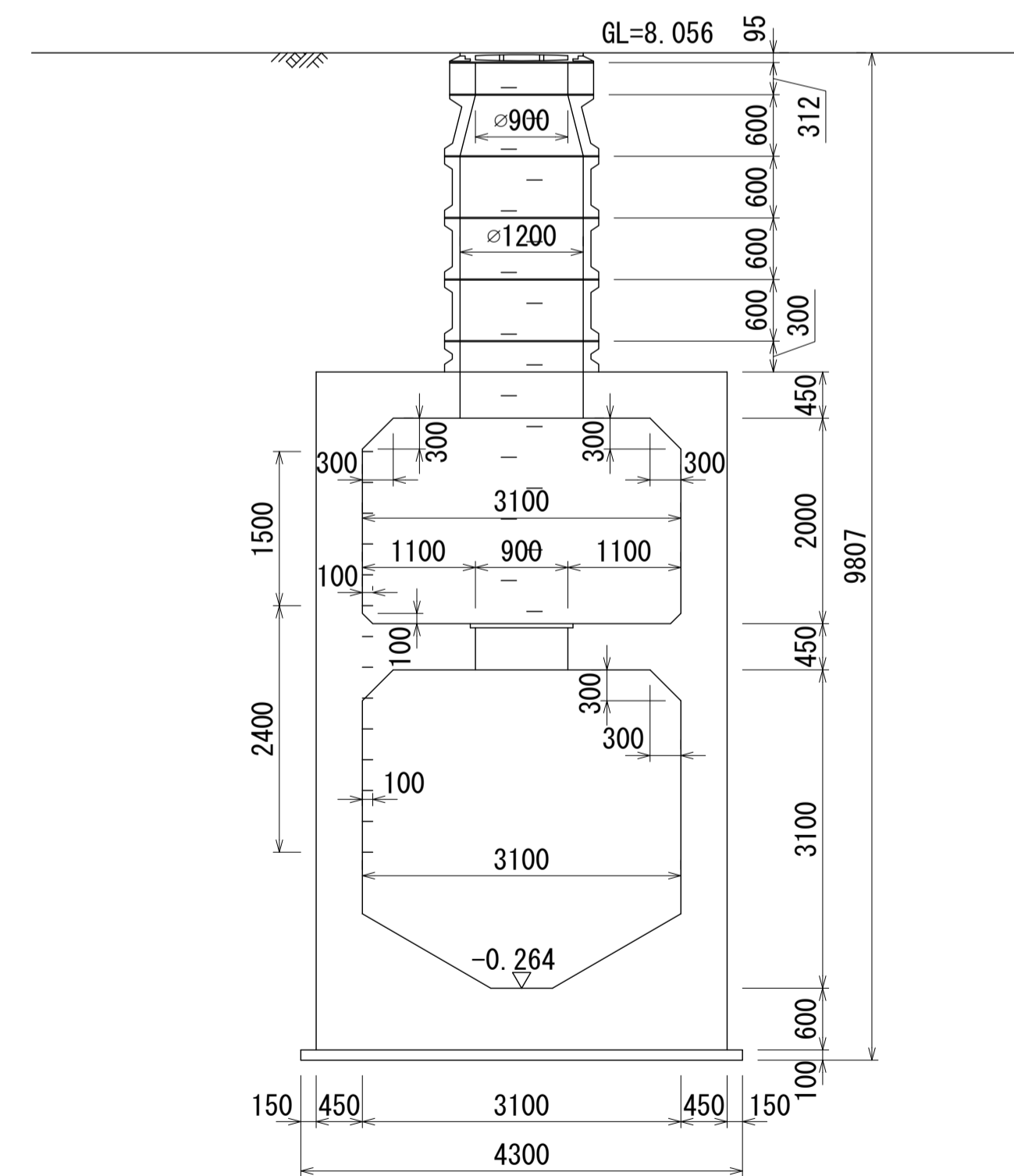
平面図 S=1:60



A-A 断面図 S=1:60



B-B 断面図 S=1:60



人孔番号

M32

1
2

詳細図
作成
年月

昭和
50年
3月

調整
年月

平成
元年
3月

ページ

45

相模川流域下水道台帳

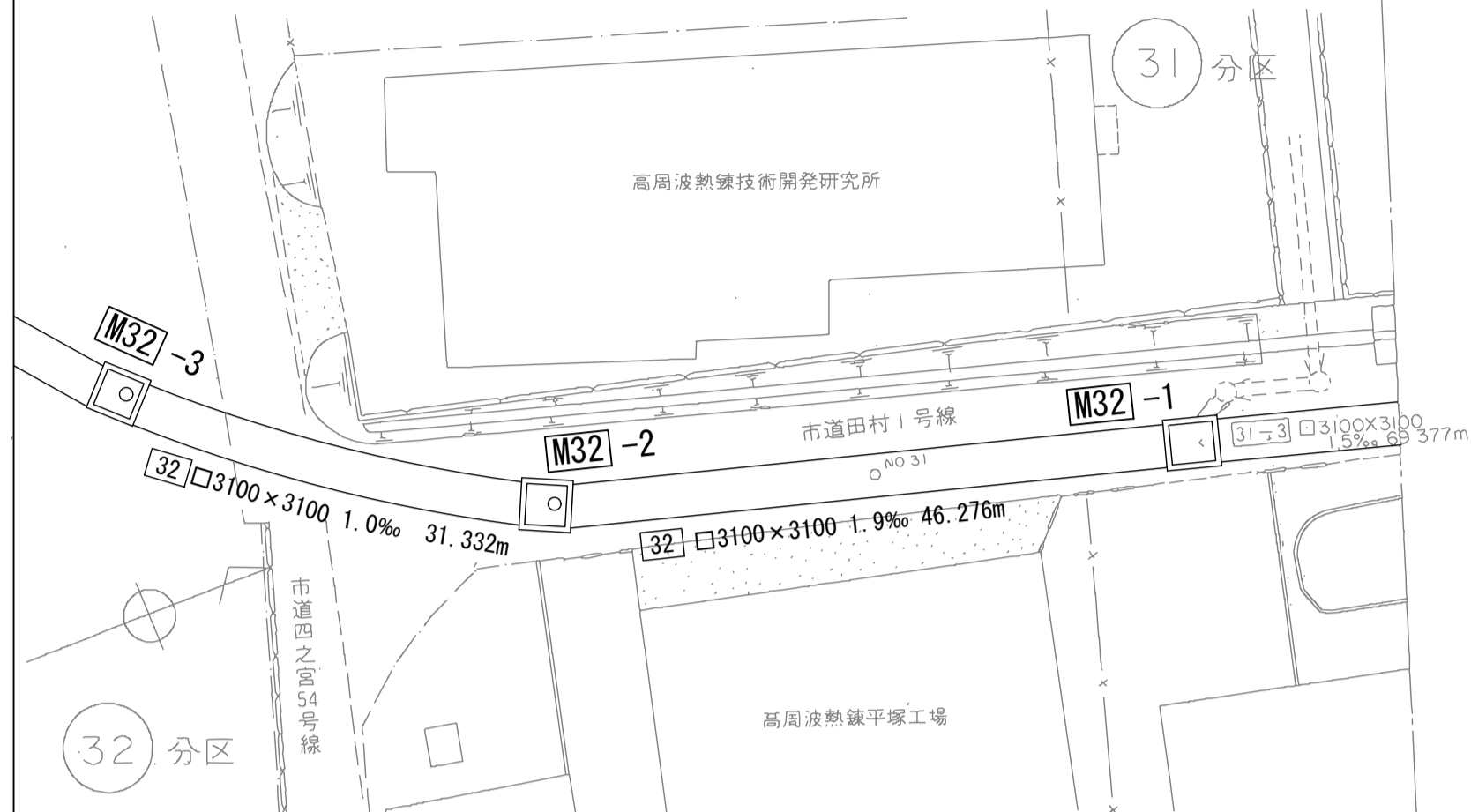
流入マンホール詳細図

(図面番号 016)

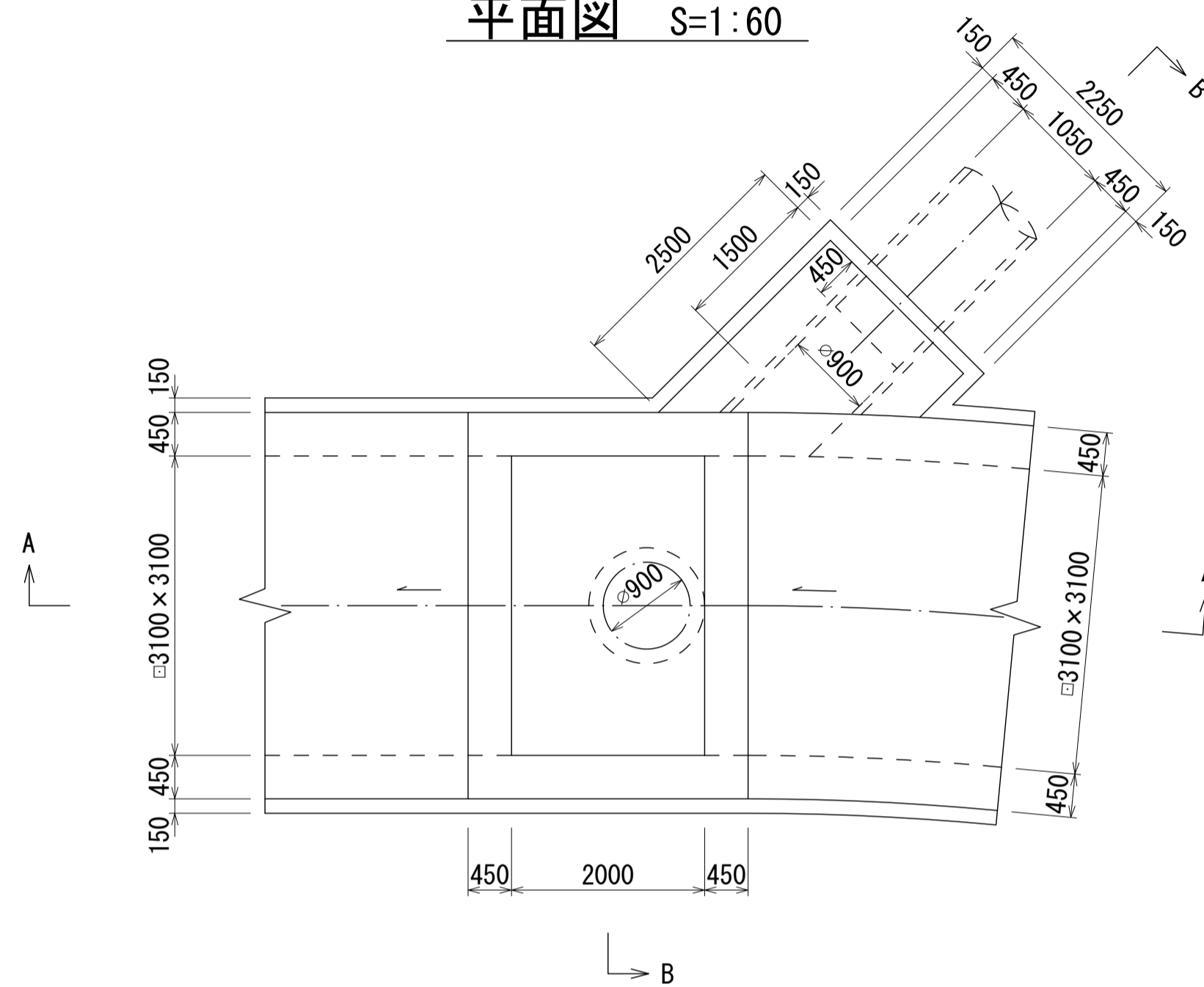
幹線名 右岸幹線

財産区分コード	大分類	中分類	小分類	整理番号
GA	管きよ施設	人孔	第6工区	7

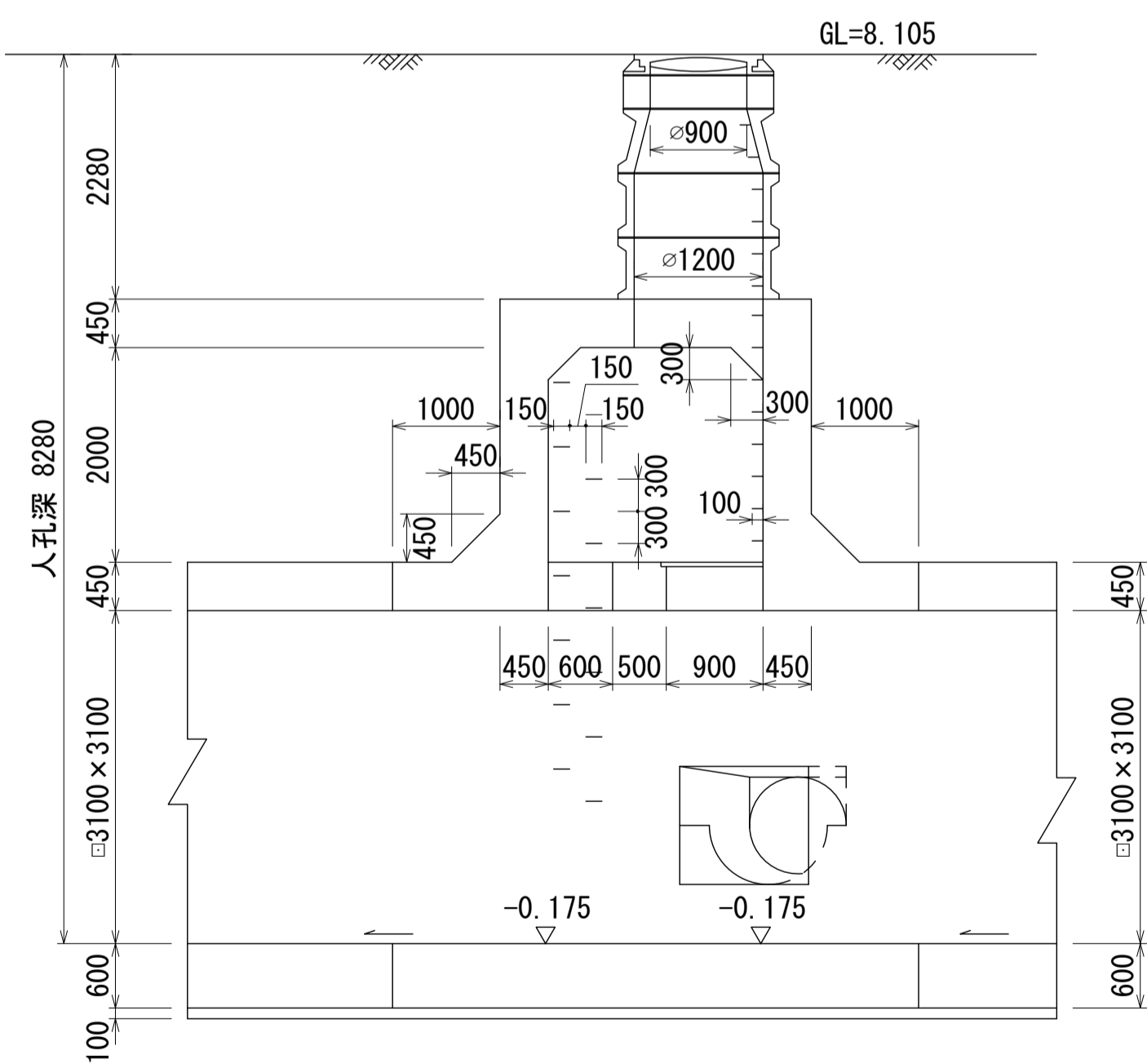
付近見取図 S=1:500 (施設平面図No.6)



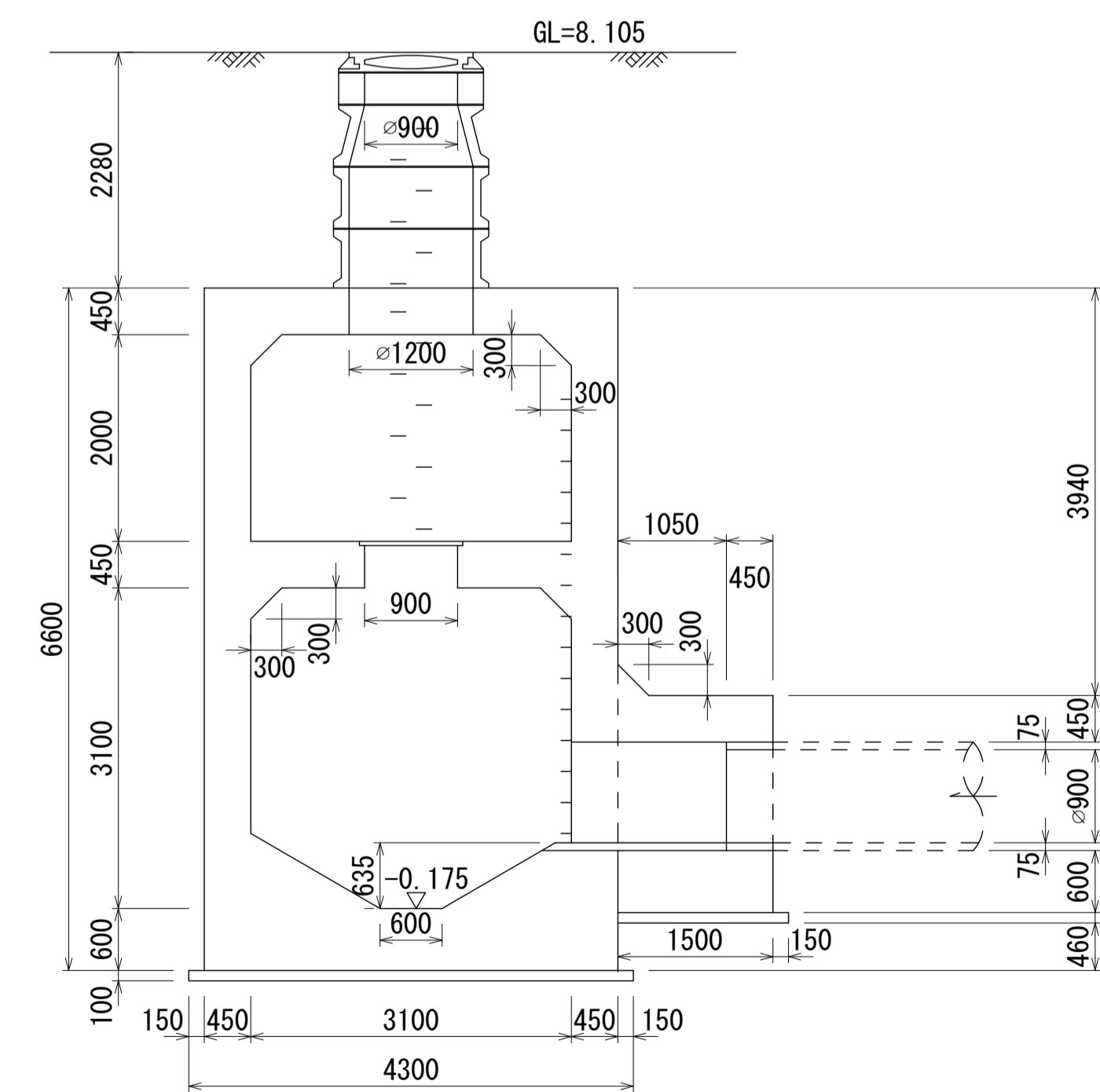
平面図 S=1:60



A - A 断面図 S=1:60



B - B 断面図 S=1:60



人孔番号

M 32

1

詳細図
作成
年月

昭和
50年
3月

調整
年月

平成
元年
3月

ページ

46