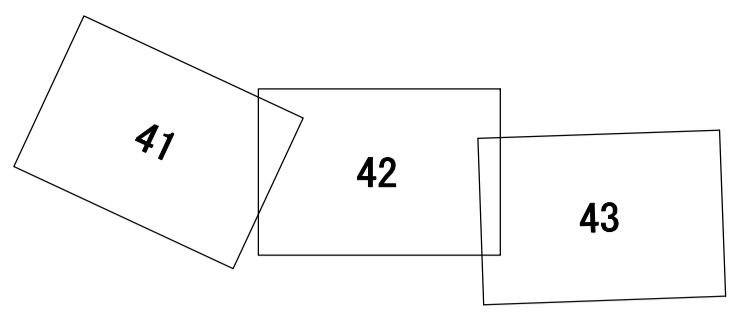




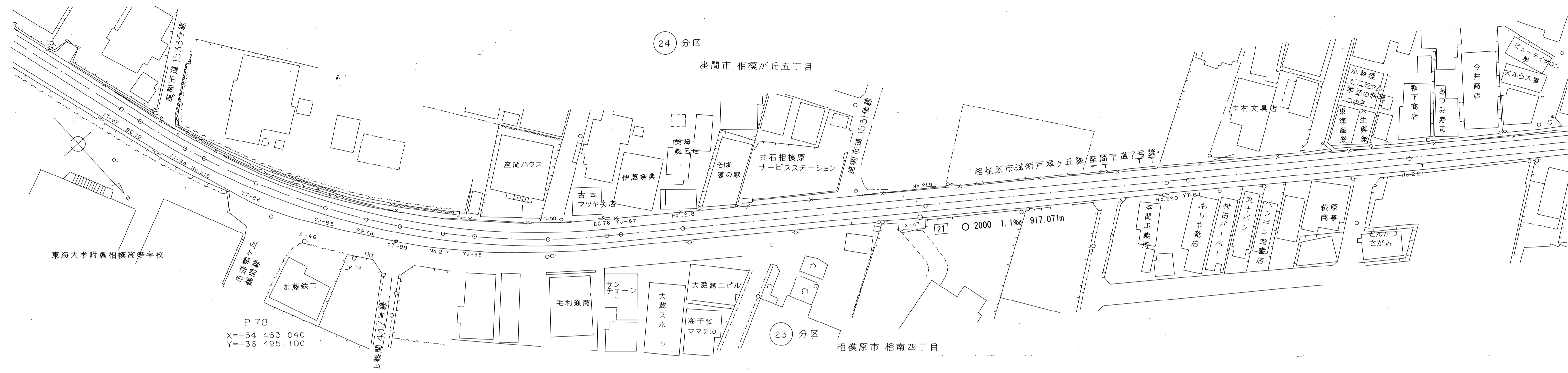
# 相模川流域下水道台帳

## 施設平面縦断図 ( 図面番号 42 )


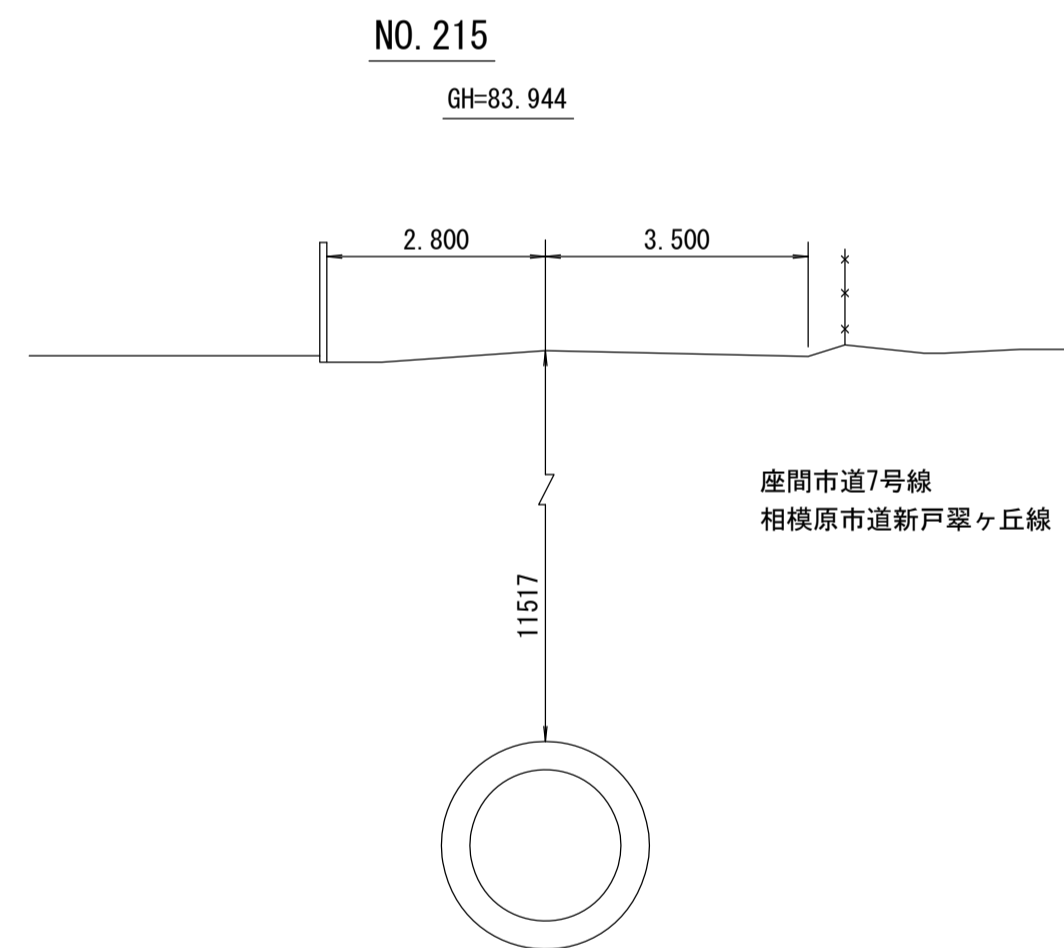


財産区分コード	大分類	中分類	小分類	整理番号
GA	管渠施設	管渠	第21工区	28

幹線名 座間海老名幹線



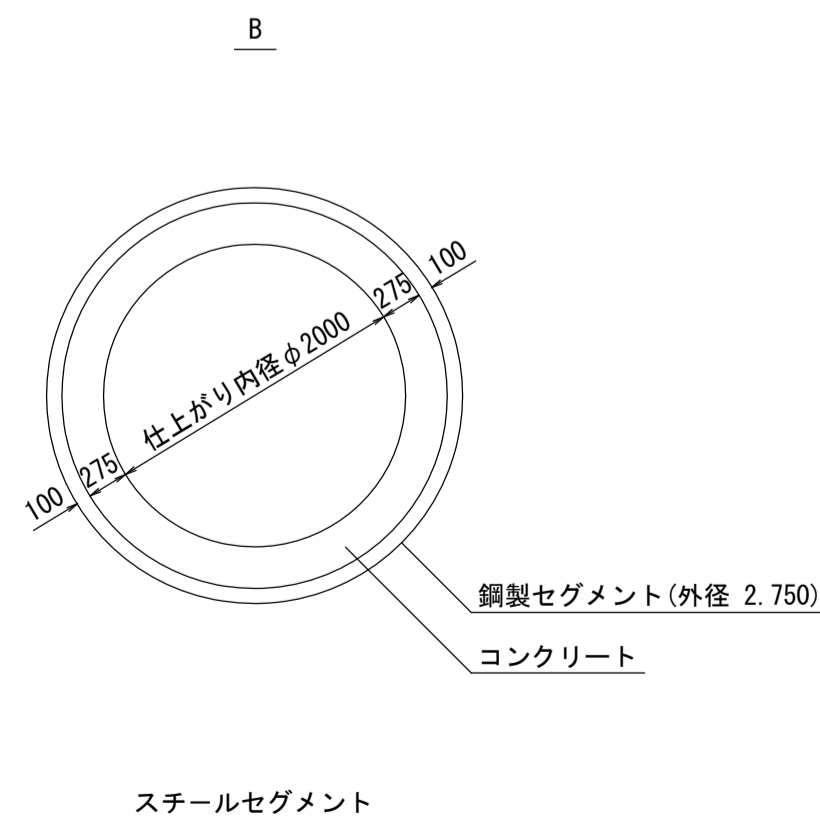
横断図 S=1:100



測点座標値

点名	X	Y	点名	X	Y
NO-215	-54545.248	-36468.218	YJ-87	-54432.647	-36540.276
YT-87	-54516.500	-36477.618	NO-218	-54425.467	-36550.948
BC78	-54510.076	-36479.065	NO-219	-54397.557	-36592.433
TJ-84	-54502.169	-36482.703	NO-220	-54369.647	-36633.919
NO-216	-54497.984	-36484.472	YT-91	-54367.346	-36637.359
YT-88	-54488.257	-36489.166	NO-221	-54341.759	-36675.419
YJ-85	-54475.176	-36497.021			
SP 78	-54468.241	-36501.980			
YT-89	-54462.908	-36506.187	A-46	-54473.119	-36489.336
NO-217	-54456.447	-36511.887	A-47	-54396.727	-36589.676
YJ-86	-54451.720	-36516.445			
YT-90	-54441.622	-36527.813			
EC 78	-54434.242	-36537.906			

管渠構造図 S=1:50



施工工区	21 工区 L=917.071m									
占用区間	⑤ 相模原市道新戸塚ヶ丘線 ⑥ 座間市道7号線									
管渠築造	B									
土 被 り	11.517	11.869	11.942	12.189	12.232	12.284	12.313	12.347	11.509	11.300
地 盤 高	83.944	84.330	84.420	84.706	84.766	84.854	84.889	84.988	84.304	84.092
管 底 高	70.052	70.086	70.103	70.142	70.159	70.195	70.201	70.266	70.320	70.327
追加距離	10750.000	10784.900	10800.000	10834.590	10850.000	10884.280	10900.000	10950.000	11000.000	11004.122
区間距離	45.586	34.900	15.100	34.590	15.410	34.280	15.720	50.000	50.000	4.122
測 点	NO.215	BC.78	NO.216	SP.78	NO.217	EC.78	NO.218	NO.219	NO.220 YT-91	NO.221

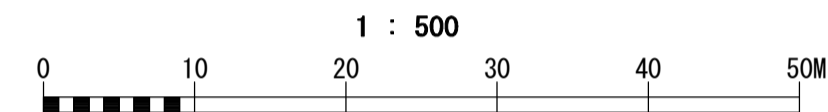
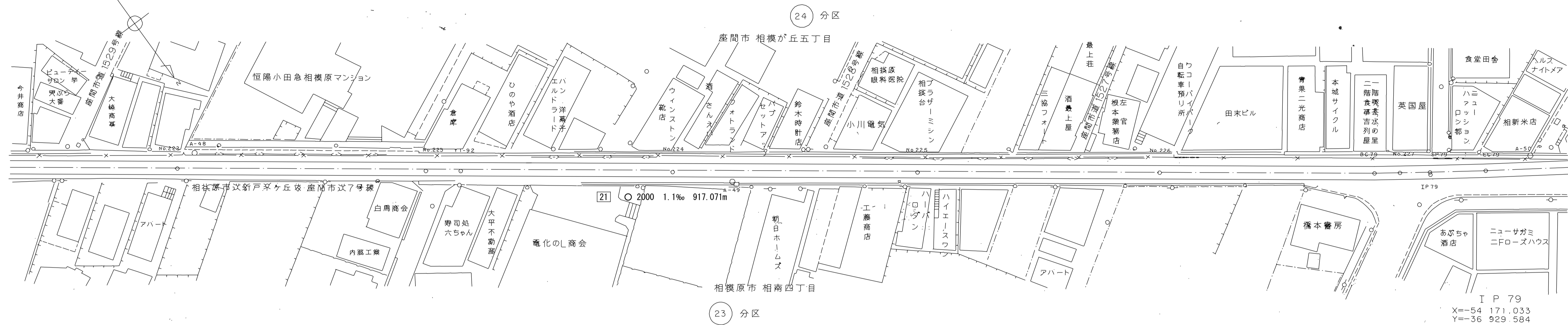
地形図  
作成  
年月  
昭和  
62  
年  
3  
月  
調整  
年月  
平成  
元年  
3  
月  
ページ  
45

# 相模川流域下水道台帳


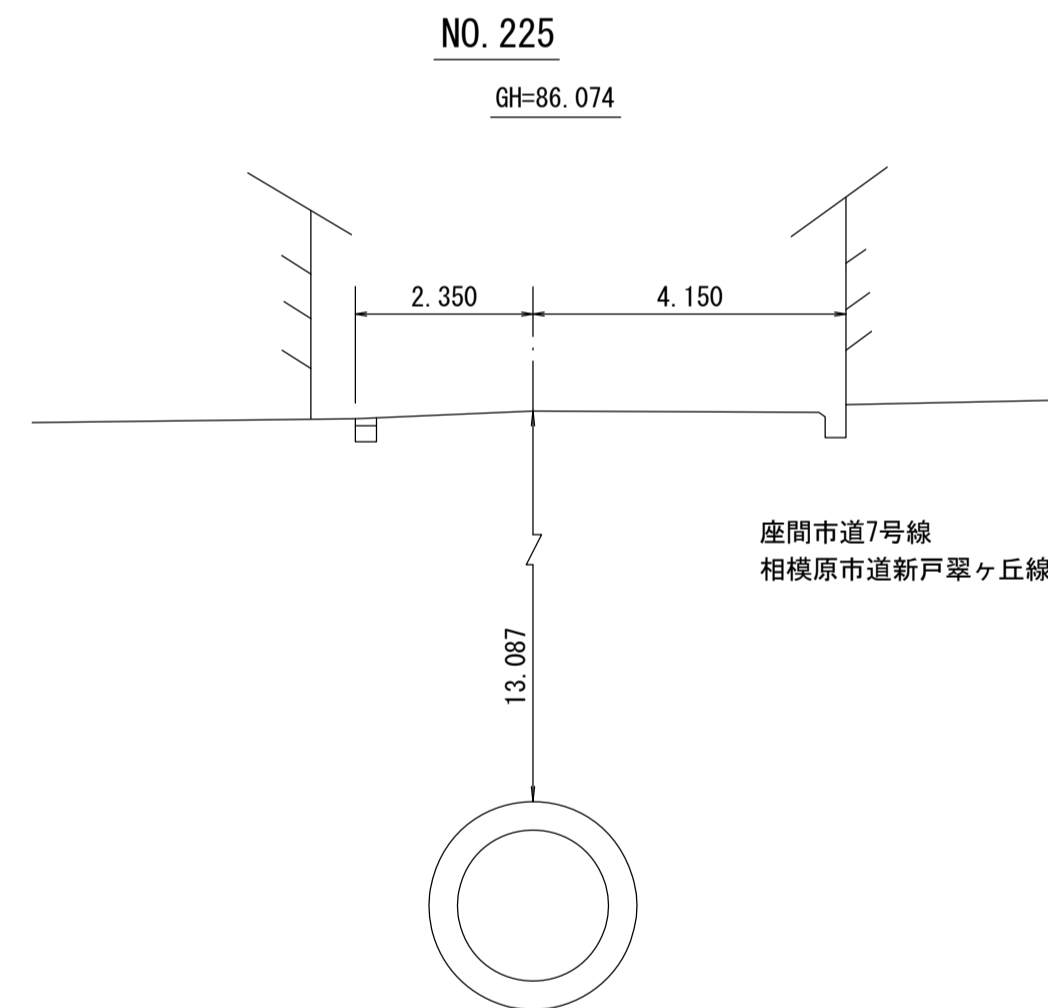
## 施設平面縦断図 ( 図面番号 43 )

幹線名 座間海老名幹線

財産区分コード	大分類	中分類	小分類	整理番号
GA	管渠施設	管渠	第21 工区	28



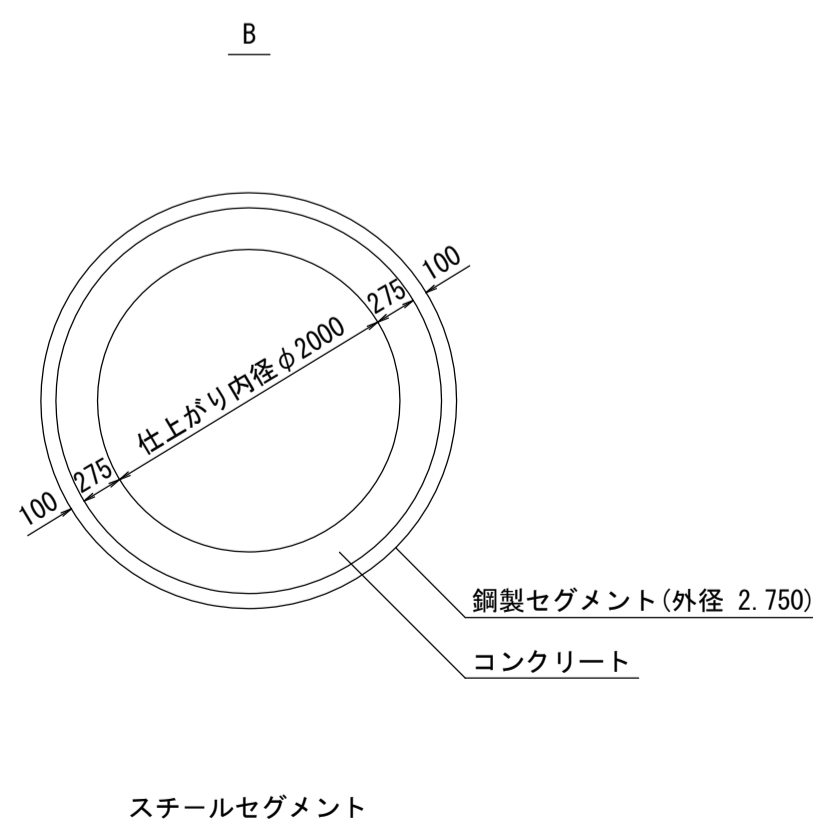
横断図 S=1:100



測点座標値

点名	X	Y	点名	X	Y
No-221	-54341.759	-36675.419	A-48	-54314.736	-36722.074
No-222	-54313.873	-36716.920	A-49	-54249.496	-36809.063
No-223	-54285.986	-36758.421	A-50	-54162.317	-36948.387
YT-92	-54281.867	-36764.522			
No-224	-54258.108	-36799.928			
No-225	-54230.232	-36841.436			
No-226	-54202.356	-36882.944			
BC 79	-54177.376	-36920.139			
No-227	-54174.502	-36924.467			
SP 79	-54171.142	-36929.654			
EC 79	-54165.126	-36939.307			

管渠構造図 S=1:50



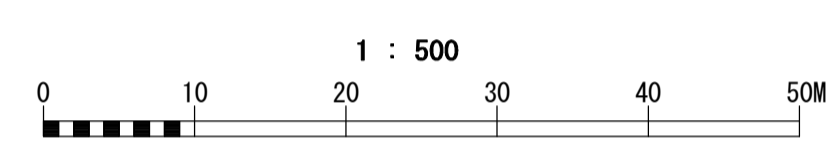
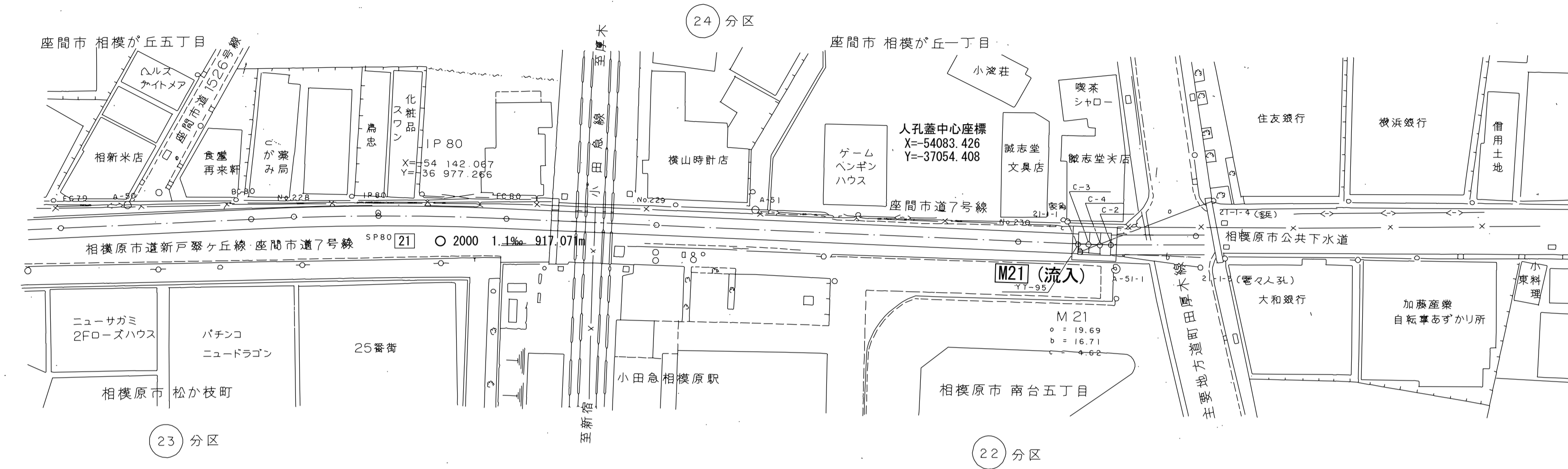
施工工区	21 工区 917.071m									
占用区間	相模原市道新戸翠ヶ丘線 座間市道7号線									
管渠築造	B									
土 被 り	11.237	12.345	13.625	13.738	13.545	13.087	12.946	13.010	13.051	
地 盤 高	83.992	85.163	86.489	86.622	86.479	86.074	86.002	86.103	86.146	
管 底 高	70.380	70.443	70.499	70.509	70.559	70.612	70.681	70.718	70.722	
追加距離	11050.000	11100.000	11150.000	11157.350	11200.000	11250.000	11300.000	11344.805	11350.000	
区間距離	45.878	50.000	50.000	7.350	42.650	50.000	50.000	44.805	5.195	
測 点	No. 221	No. 222	No. 223 YT-92	No. 224	No. 225	No. 226	BC 79 NO. 227			

# 相模川流域下水道台帳

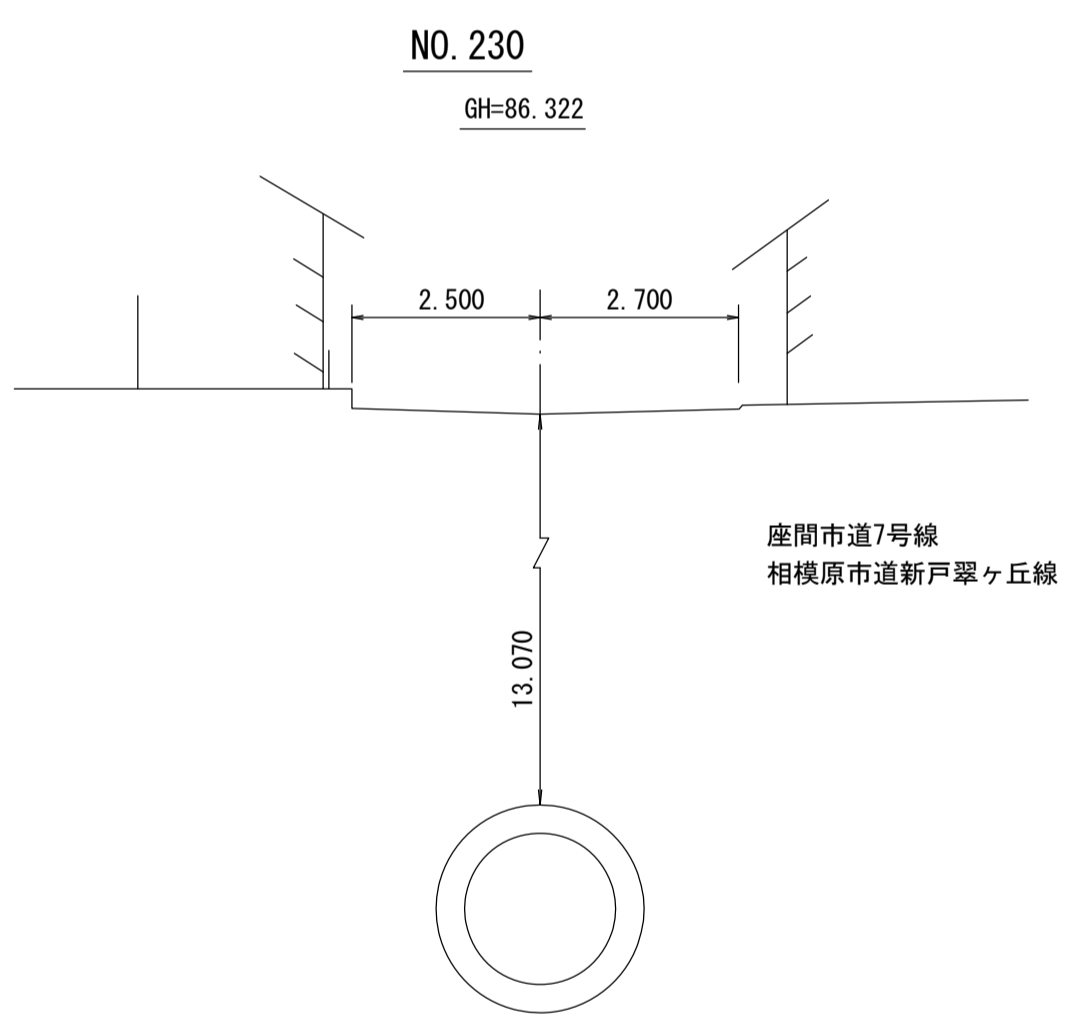
## 施設平面縦断図 (図面番号 44)

幹線名 座間海老名幹線

財産区分コード	大分類	中分類	小分類	整理番号
GA	管渠施設	管渠	第21 工区	28

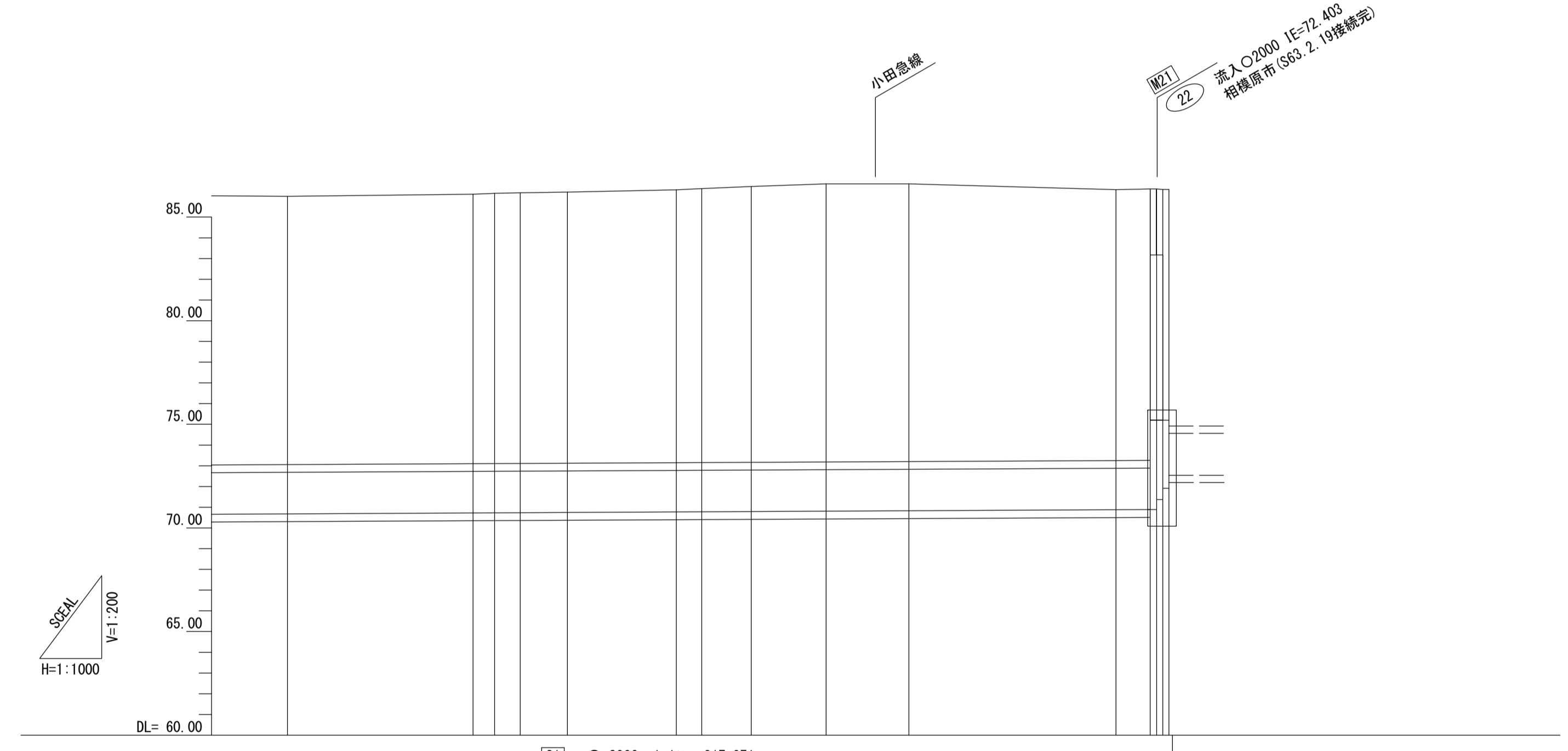


横断面図 S=1:100

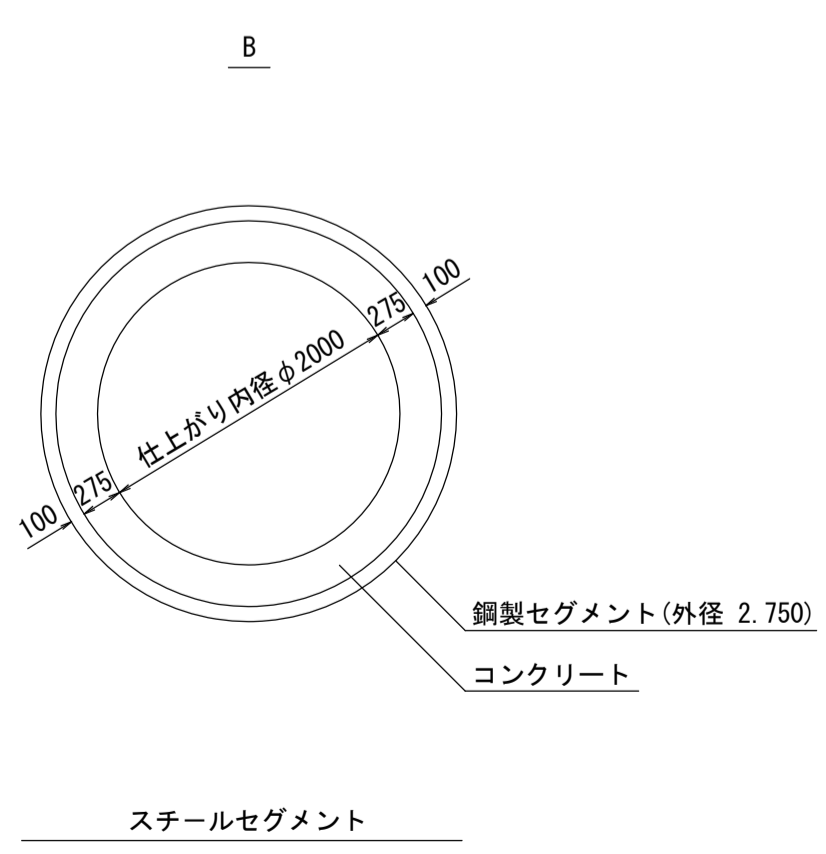


測点座標値

点名	X	Y	点名	X	Y
EC 79	-54165.126	-36939.307	A-S0	-54162.317	-36949.387
BC 80	-54151.457	-36961.808	A-S1	-54113.169	-37021.118
NO-228	-54148.241	-36967.012	A-S1-I	-54079.096	-37057.264
SP 80	-54141.728	-36977.038			
EC 80	-54131.320	-36991.813			
NO-229	-54119.454	-37007.875			
NO-230	-54089.744	-37048.091			
YT-95	-54084.839	-37054.730			
C-2	-54082.180	-37058.416			
C-3	-54083.932	-37055.987			
C-4	-54083.055	-37057.204			



管渠構造図 S=1:50



施工工区	21 工区 L=917.071m										
占用区間	⑤ 相模川流域下水道新戸塚ヶ丘線 ⑥ 座間市道7号線 ⑦ 小田急電鉄										
管渠築造	B										
土被り	12.946	13.010	13.051	13.073	13.091	13.159	13.212	13.305	13.430	13.390	13.070
地盤高	86.002	86.103	86.148	86.171	86.209	86.315	86.374	86.473	86.606	86.602	86.322
管底高	70.681	70.718	70.722	70.723	70.743	70.781	70.787	70.793	70.801	70.837	70.877
追加距離	11300.000	11344.805	11350.000	11356.180	11367.555	11393.882	11400.000	11411.956	11430.030	11450.000	11500.000
区間距離	50.000	44.805	5.195	6.180	11.375	26.327	6.118	11.956	18.074	19.970	50.000
測点	NO.226	BC.79	NO.227	SP.79	EC.79	BC.80	NO.228	SP.80	EC.80	NO.229	NO.230

地形図  
作成  
年月  
昭和  
62  
年  
3  
月  
調整  
年月  
平成  
元年  
3  
月  
ページ  
47