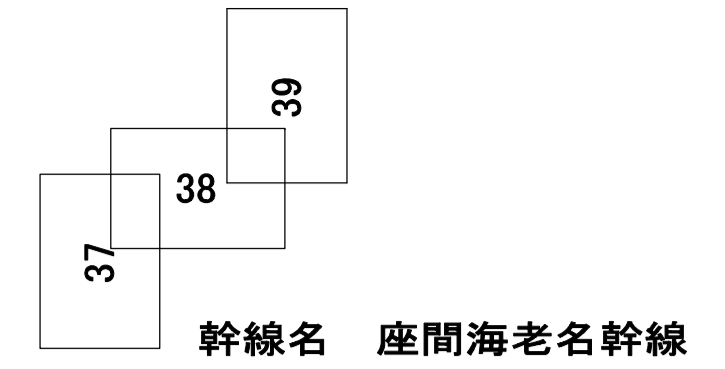
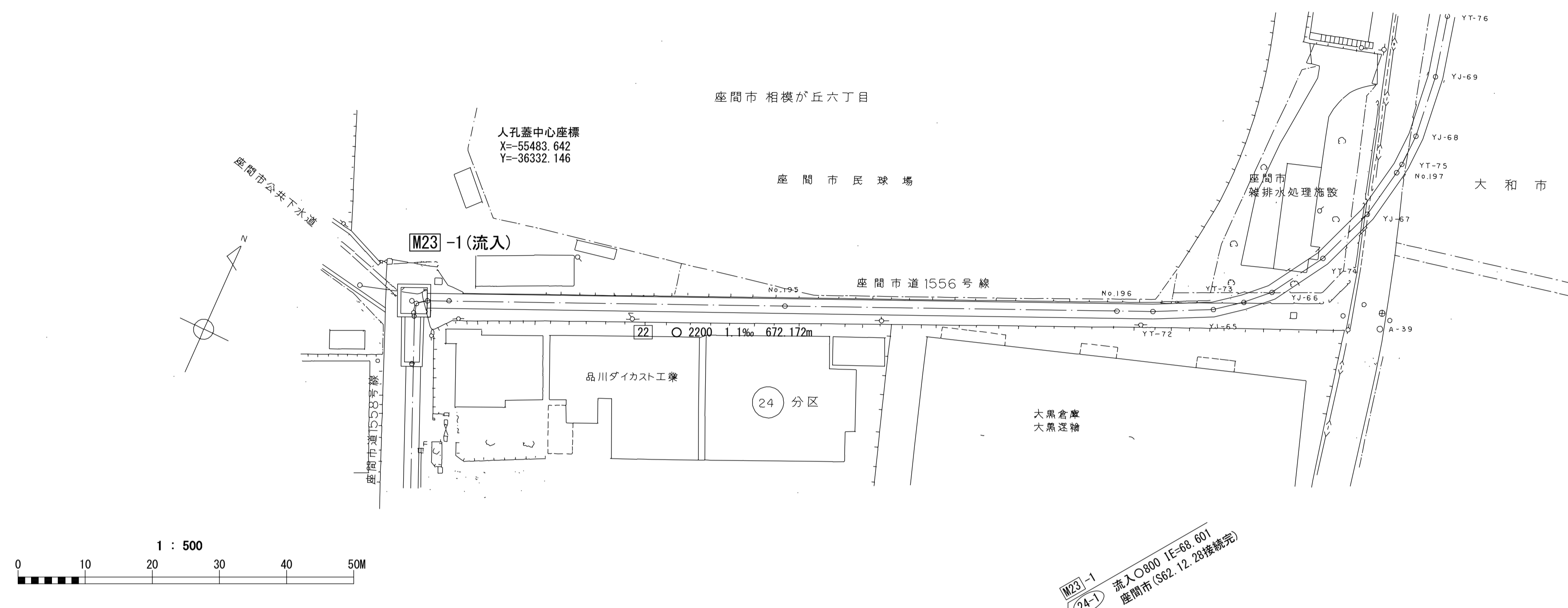


相模川流域下水道台帳

施設平面縦断図 (図面番号 38)



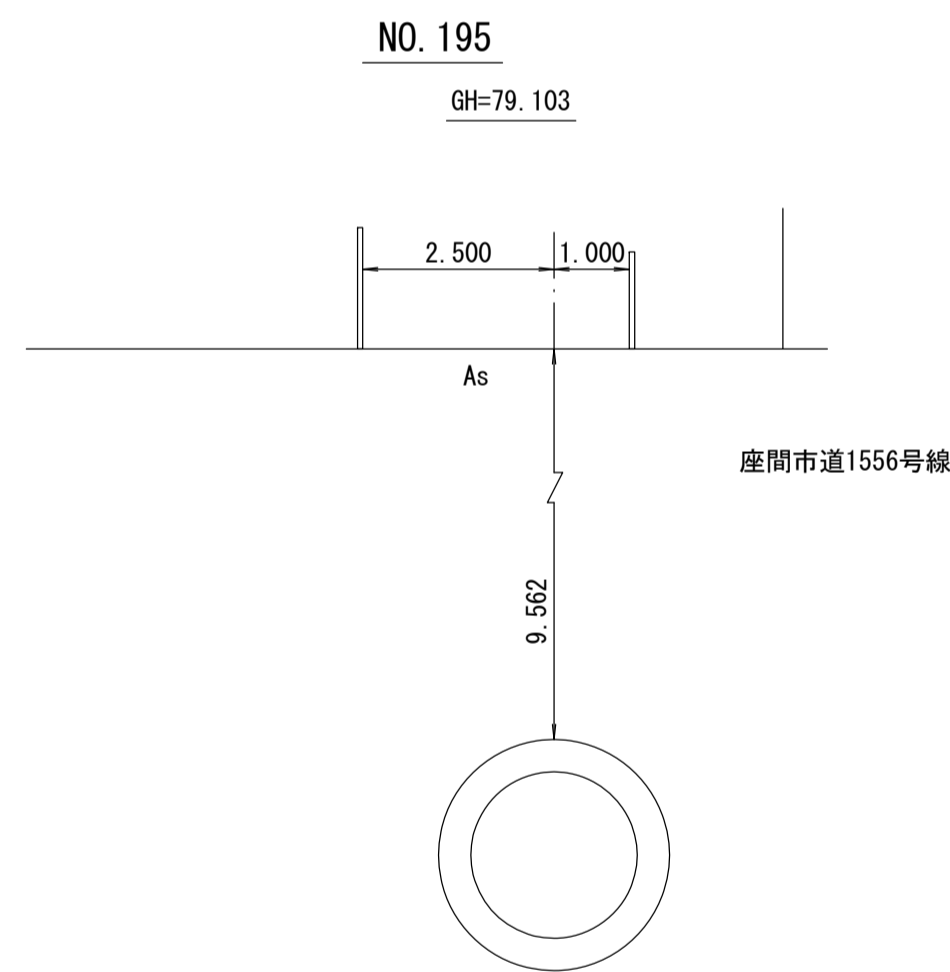
財産区分コード	大分類	中分類	小分類	整理番号
GA	管渠施設	管渠	第23-1 工区 第22 工区	26 27



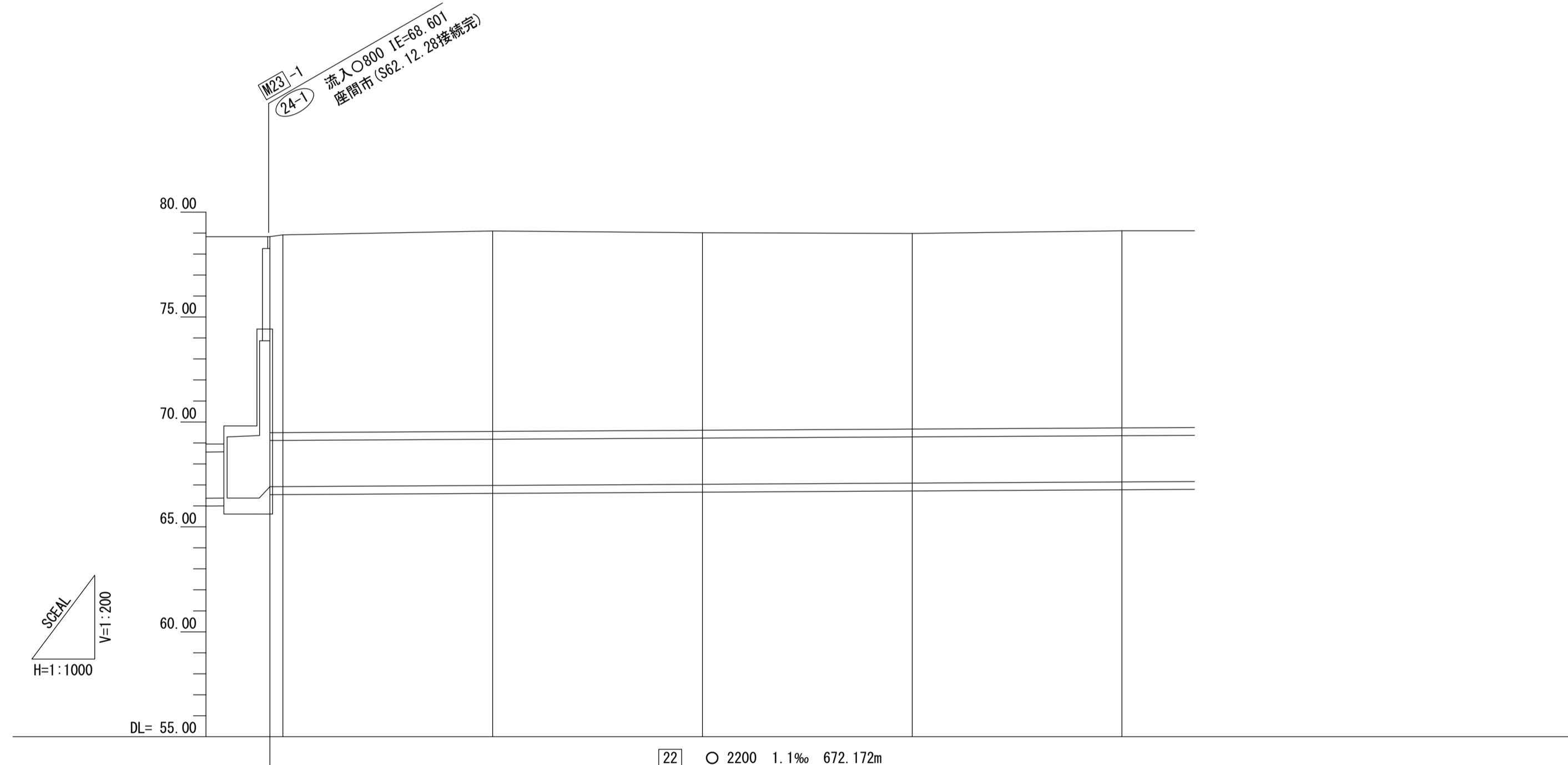
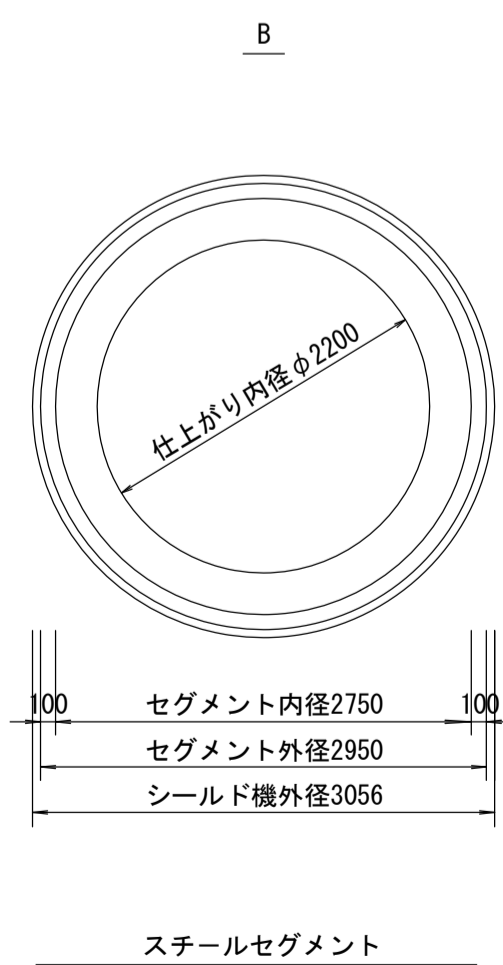
測点座標値

点名	X	Y	点名	X	Y
No-195	-55462.943	-36282.531	A-39	-55428.607	-36199.954
No-196	-55442.647	-36236.836			
YJ-72	-55440.440	-36231.866			
YJ-65	-55436.185	-36223.799			
YJ-73	-55433.324	-36220.232			
YJ-66	-55429.984	-36216.998			
YJ-74	-55422.157	-36212.156			
YJ-67	-55413.497	-36208.820			
No-197	-55405.870	-36207.521			
YJ-75	-55404.396	-36207.270			
YJ-68	-55399.726	-36207.233			
YJ-69	-55390.482	-36208.124			
YJ-76	-55381.546	-36210.422			

横断面図 S=1:100



管渠構造図 S=1:50



施工工区	22 工区 L=898.828m				
	23-1 工区	22 工区			
占用区間	② 座間市道1556号線	② 座間市道1556号線	① 座間市雑排水処理施設 ③ 座間市民球場	② 座間市道7号線	③ 大和市道座間線
管渠築造	J	B			
土被り	9.418	9.562	9.420	9.327	9.389
地盤高	78.826 78.903	79.103	79.013	78.980	79.106
管底高	66.906 66.916	66.966	67.018	67.078	67.142
追加距離	9696.901 9700.000	9750.000	9800.000	9850.000	9900.000
区間距離	1.399 3.099	50.000	50.000	50.000	50.000
測点	EG 70 NO. 194	NO. 195	NO. 196	NO. 197	NO. 198

地形図
作成
年月

昭和
62
年
3
月

調整
年月

平成
元年
3
月

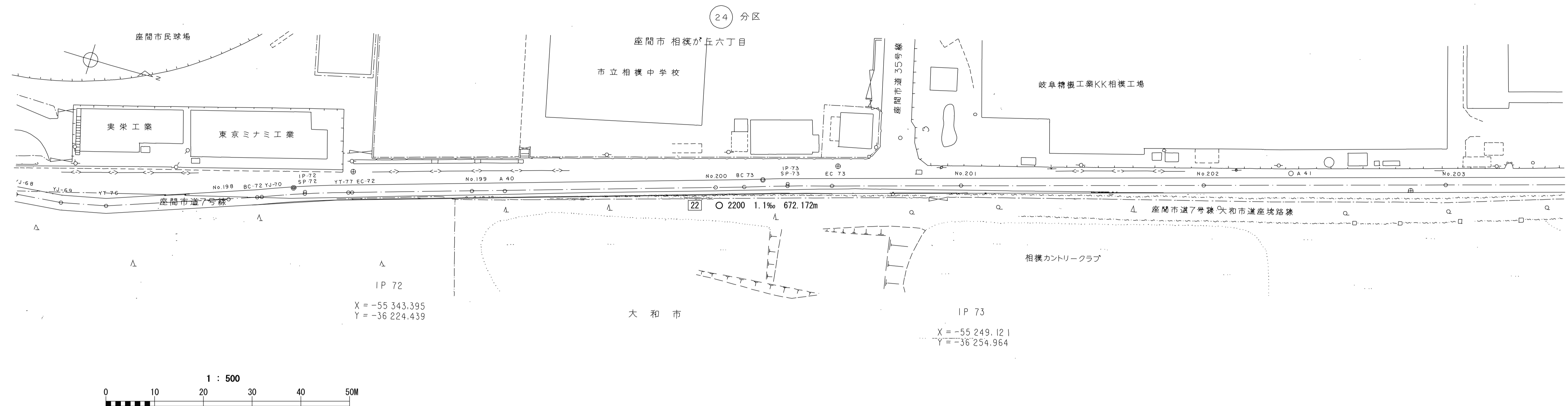
ページ

相模川流域下水道台帳

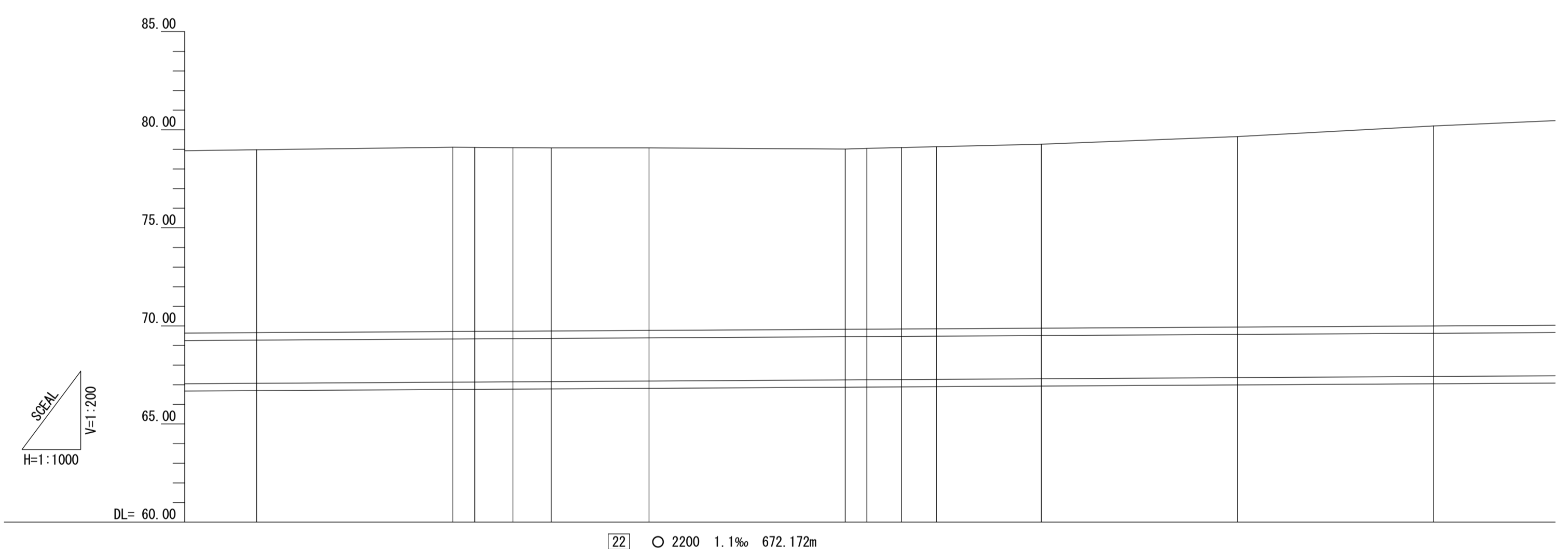
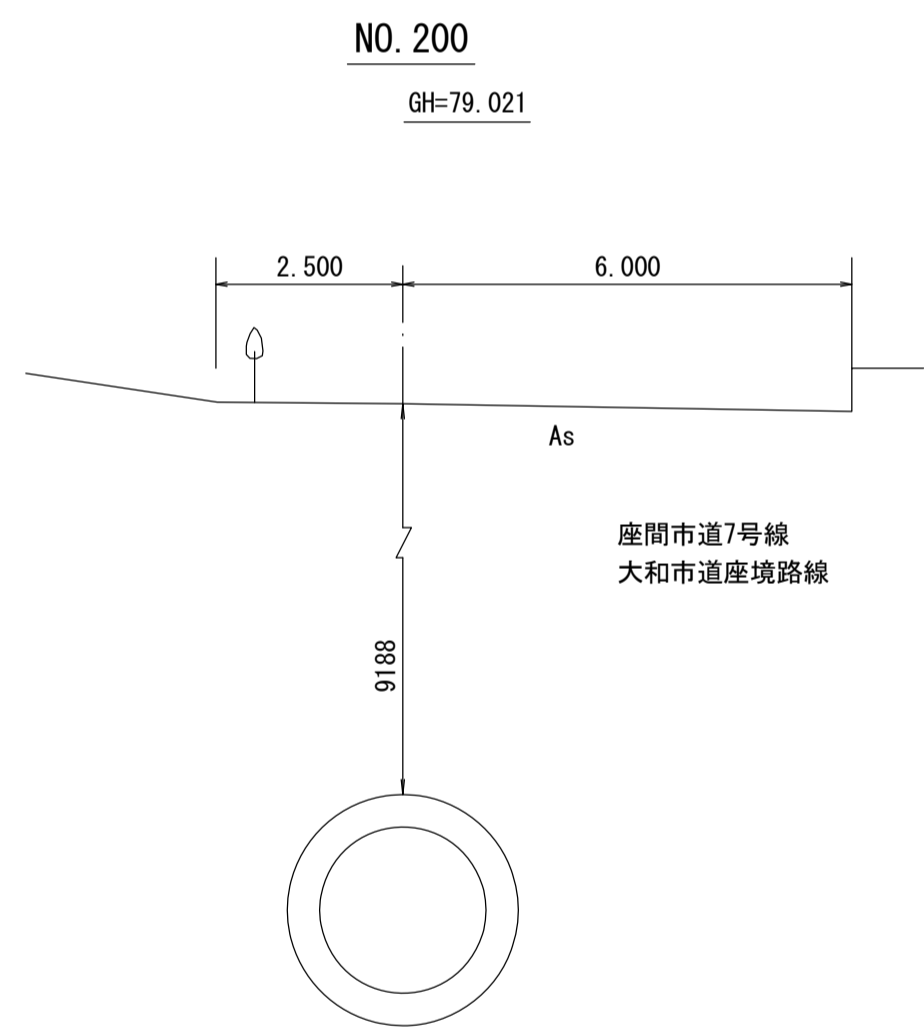
施設平面縦断図 (図面番号 39)

幹線名 座間海老名幹線

財産区分コード	大分類	中分類	小分類	整理番号
GA	管渠施設	管渠	第22工区	27



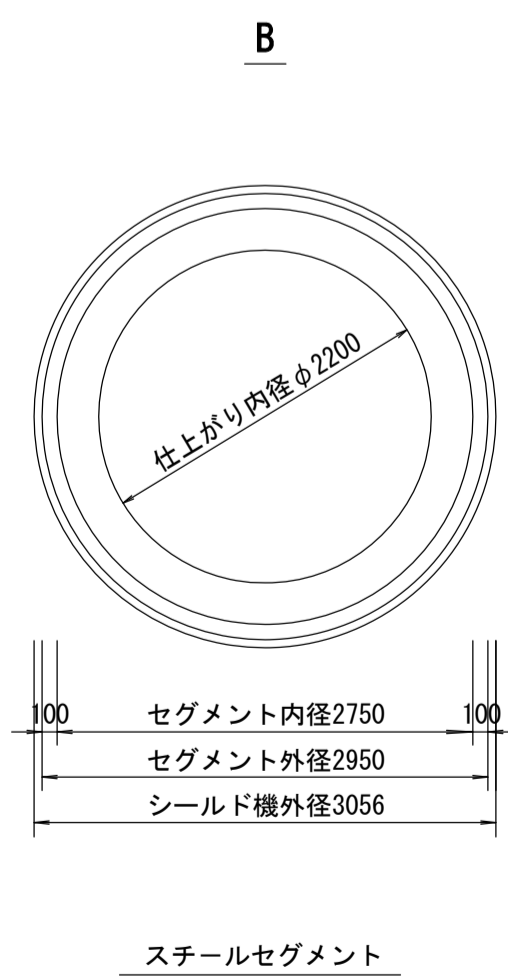
横断面 S=1:100



測点座標値

点名	X	Y	点名	X	Y
YJ-68	-55399.726	-36207.233	EC-73	-55240.628	-36257.548
YJ-69	-55390.482	-36208.124	No-201	-55215.076	-36265.323
YT-76	-55381.546	-36210.422	No-202	-55167.241	-36279.879
No-198	-55357.779	-36219.154	No-203	-55119.407	-36294.434
BC-72	-55352.539	-36221.080			
YJ-70	-55351.857	-36221.330	A-40	-55304.145	-36236.846
SP-72	-55343.364	-36224.349	A-41	-55150.151	-36287.711
YT-77	-55334.792	-36227.138			
EC-72	-55334.127	-36227.440			
No-199	-55310.403	-36235.122			
No-200	-55282.834	-36250.524			
BC-73	-55257.567	-36252.229			
SP-73	-55249.109	-36254.926			

管渠構造図 s=1:50



施工工区	22工区 L=898.828m														
占用区間	② 座間市道7号線 ③ 大和市道座間境路線														
管渠築造	B														
土被り	9.327		9.389	9.373	9.357	9.343	9.282		9.188	9.206	9.230	9.272	9.374	9.712	10.193
地盤高	78.980		79.106	79.100	79.089	79.078	79.050		79.021	79.048	79.091	79.134	79.264	79.652	80.194
管底高	67.078		67.142	67.152	67.157	67.160	67.183		67.268	67.267	67.286	67.287	67.315	67.385	67.426
追加距離	9850.000		9800.000	9905.582	9915.323	9925.063	9950.000		10000.000	10005.537	10014.414	10023.291	10050.000	10100.000	10150.000
区間距離	50.000		50.000	5.582	9.741	9.740	24.937		50.000	5.537	8.877	8.877	26.709	50.000	50.000
測点	No.197		No.198	BC-72	SP-72	EC-72	No.199		No.200	BC-73	SP-73	EC-73	No.201	No.202	No.203

地形図
作成
年月
昭和
62
年
3
月
調整
年月
平成
元年
3
月
ページ
42

相模川流域下水道台帳

施設平面縦断図 (図面番号 40)

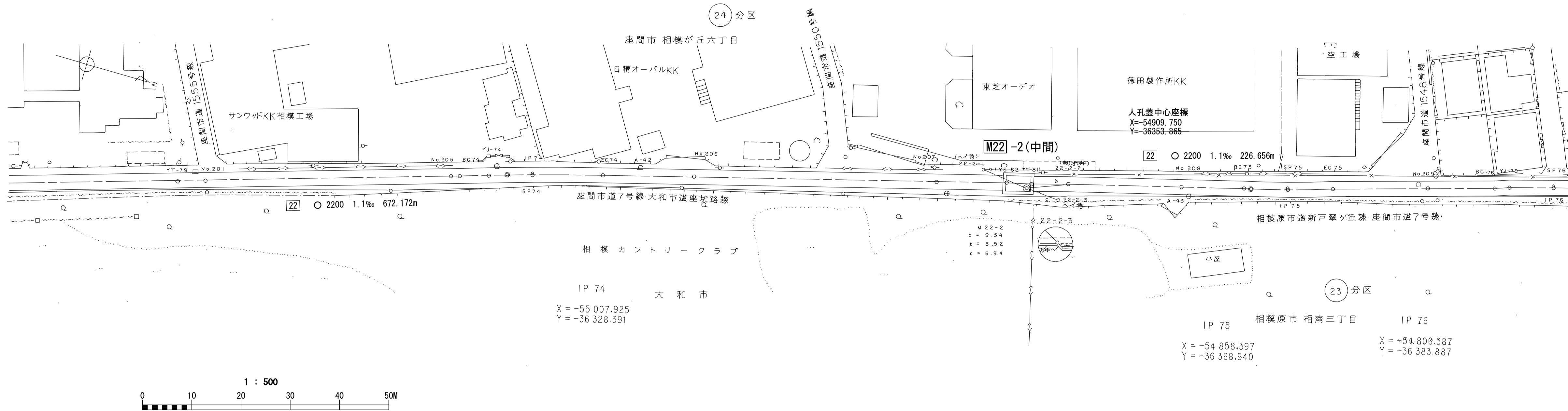
39

40

41

幹線名 座間海老名幹線

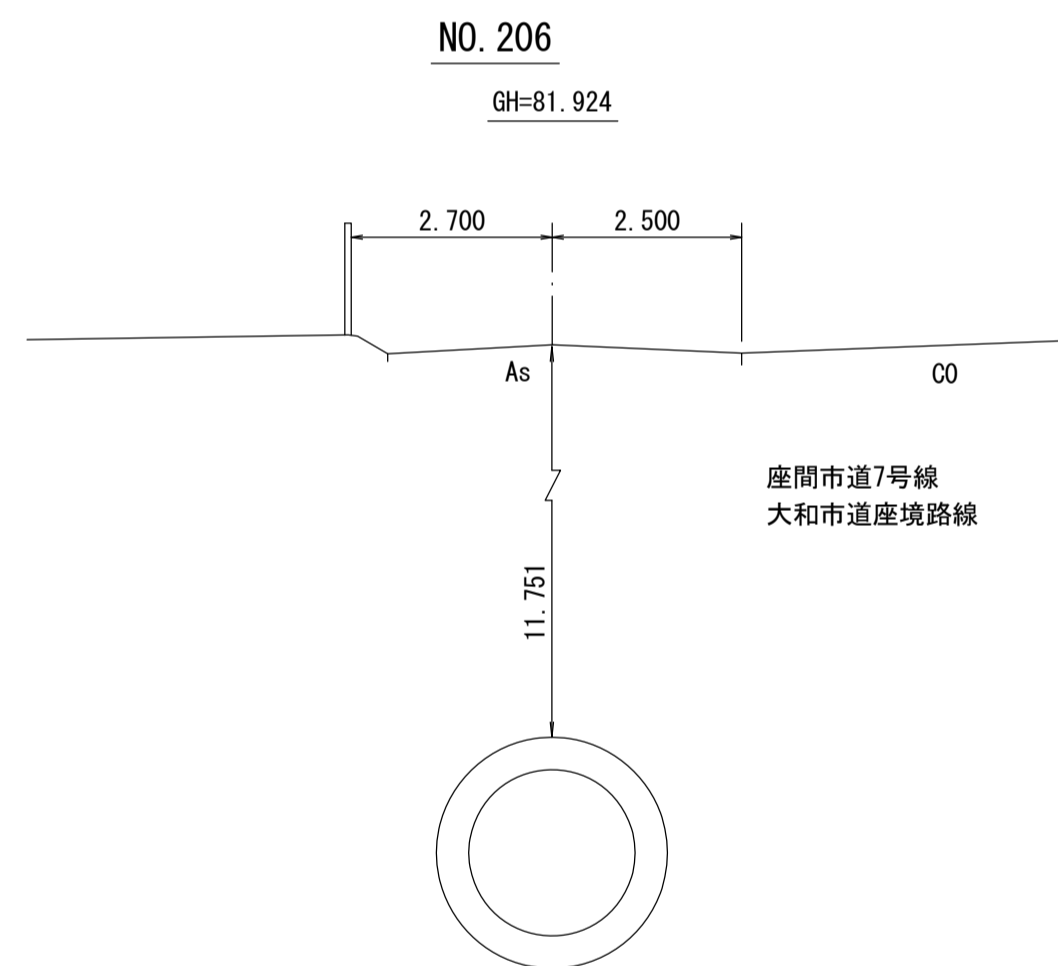
財産区分コード	大分類	中分類	小分類	整理番号
GA	管渠施設	管渠	第22 工区	27



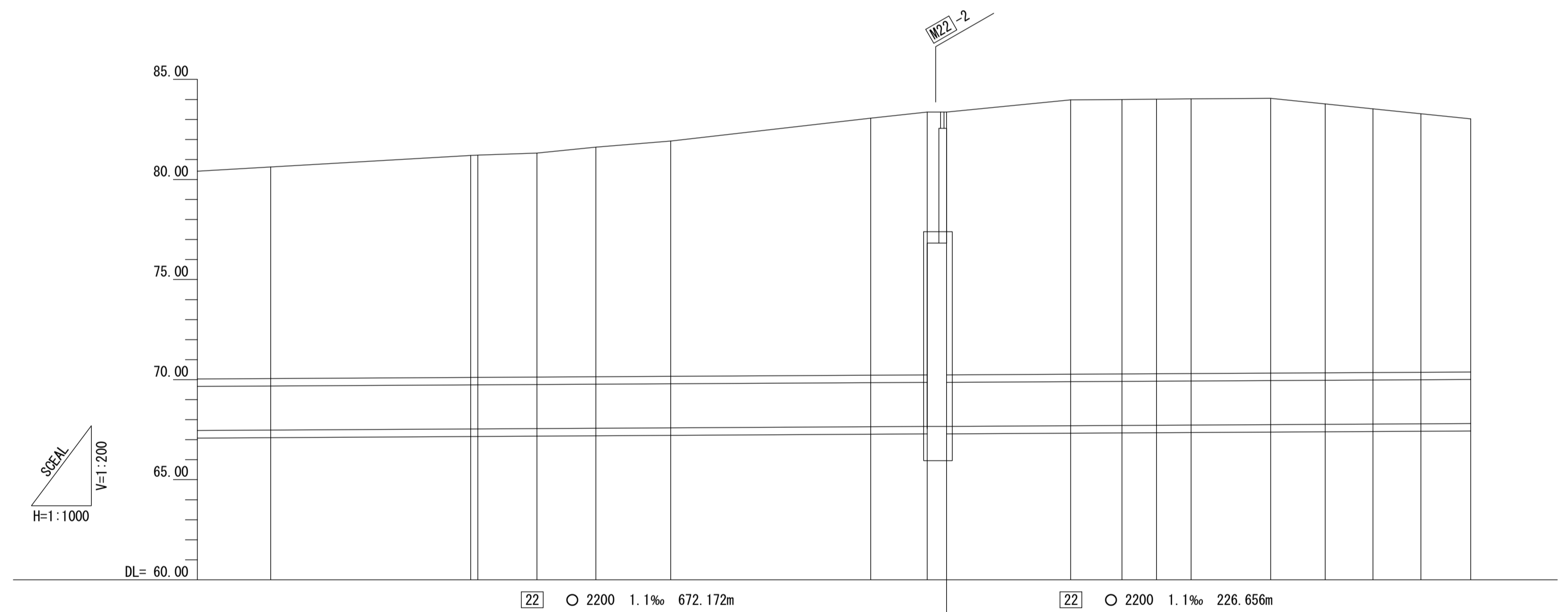
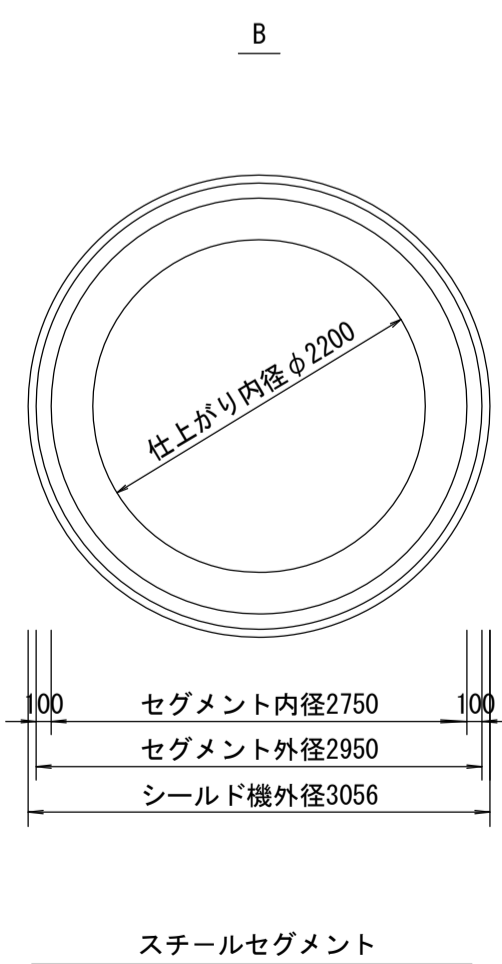
測点座標値

点名	X	Y	点名	X	Y
YT-79	-55076.848	-36507.384	SP-75	-54858.407	-36368.976
No-204	-55071.573	-36308.892	EC-75	-54850.084	-36371.329
No-205	-55023.745	-36323.569	No-209	-54830.972	-36376.822
BC-74	-55022.055	-36324.084	BC-75	-54817.890	-36360.581
YJ-74	-55016.518	-36325.775	YJ-78	-54815.062	-36361.394
SP-74	-55007.895	-36328.286	SP-76	-54806.408	-36383.956
EC-74	-54993.674	-36332.278			
No-206	-54975.641	-36337.198	A-42	-54986.663	-36336.481
No-207	-54927.404	-36350.356	A-43	-54877.559	-36361.533
YS-62	-54913.740	-36354.083			
YT-81	-54909.091	-36355.316			
No-208	-54879.127	-36363.369			
BC-75	-54866.750	-36366.695			

横断図 S=1:100



管渠構造図 S=1:50



施工区	22 工区 L=898.828m	
	② 座間市道7号線 ③ 大和市道産境路線	④ 相模原市道新戸翠ヶ丘線 ⑤ 座間市道7号線
占用区間	B	
管渠築造	B	
土被り	10.573	12.845
地盤高	80.626	83.061
管底高	67.478	67.641
追加距離	10200.000	10350.000
区間距離	50.000	50.000
測点	No. 204	No. 210

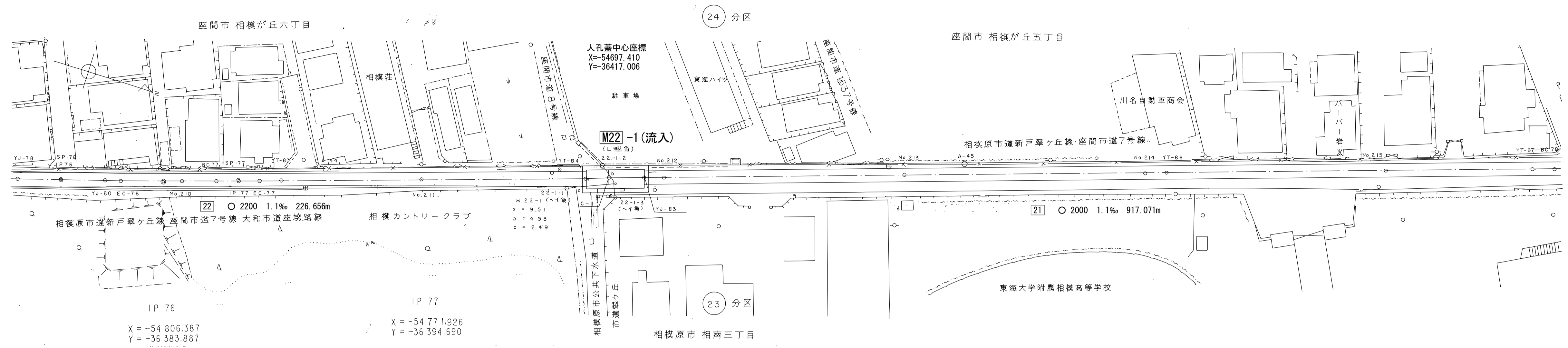
地形図
作成
年月
昭和
62
年
3
月
調整
年月
平成
元年
3
月
ページ
43

相模川流域下水道台帳

施設平面縦断図 (図面番号 41)

幹線名 座間海老名幹線

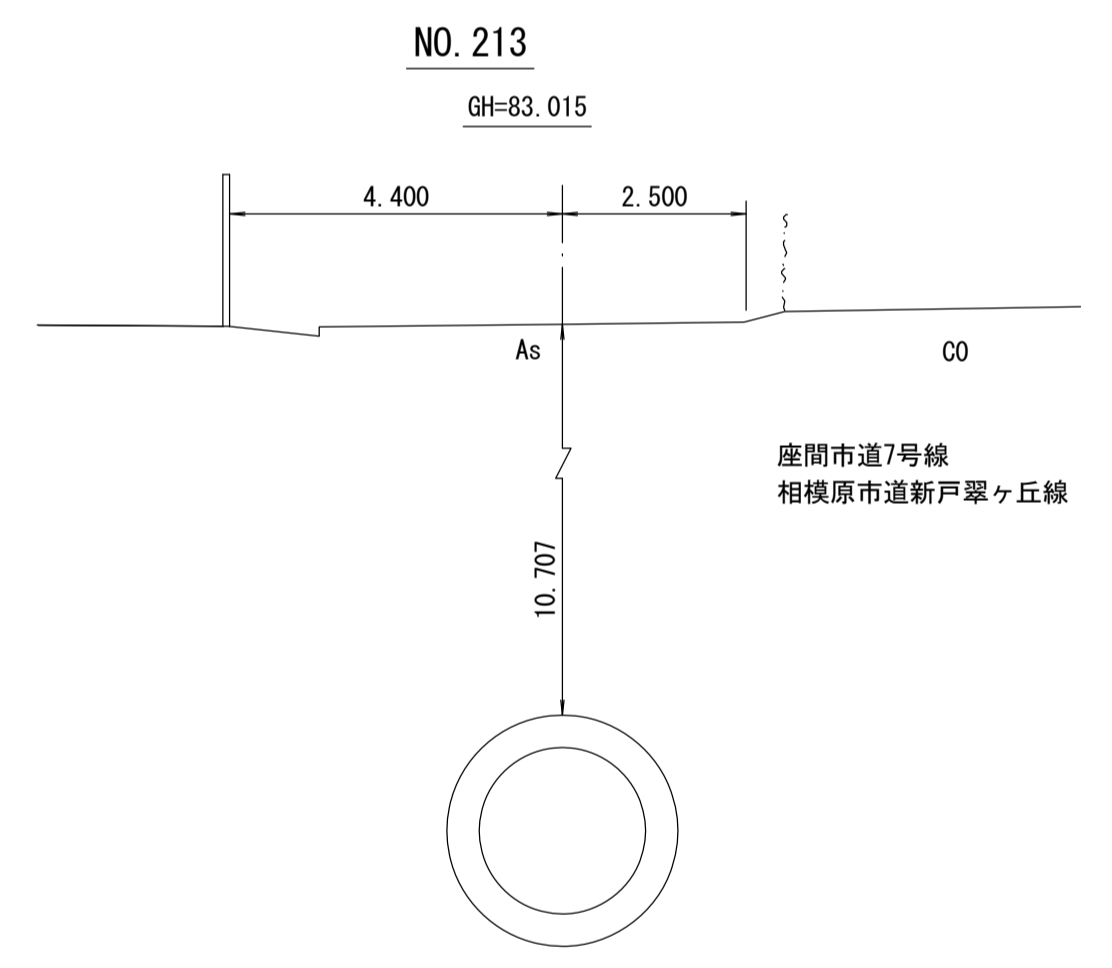
財産区分コード	大分類	中分類	小分類	整理番号
GA	管渠施設	管渠	第22工区 第21工区	27 28



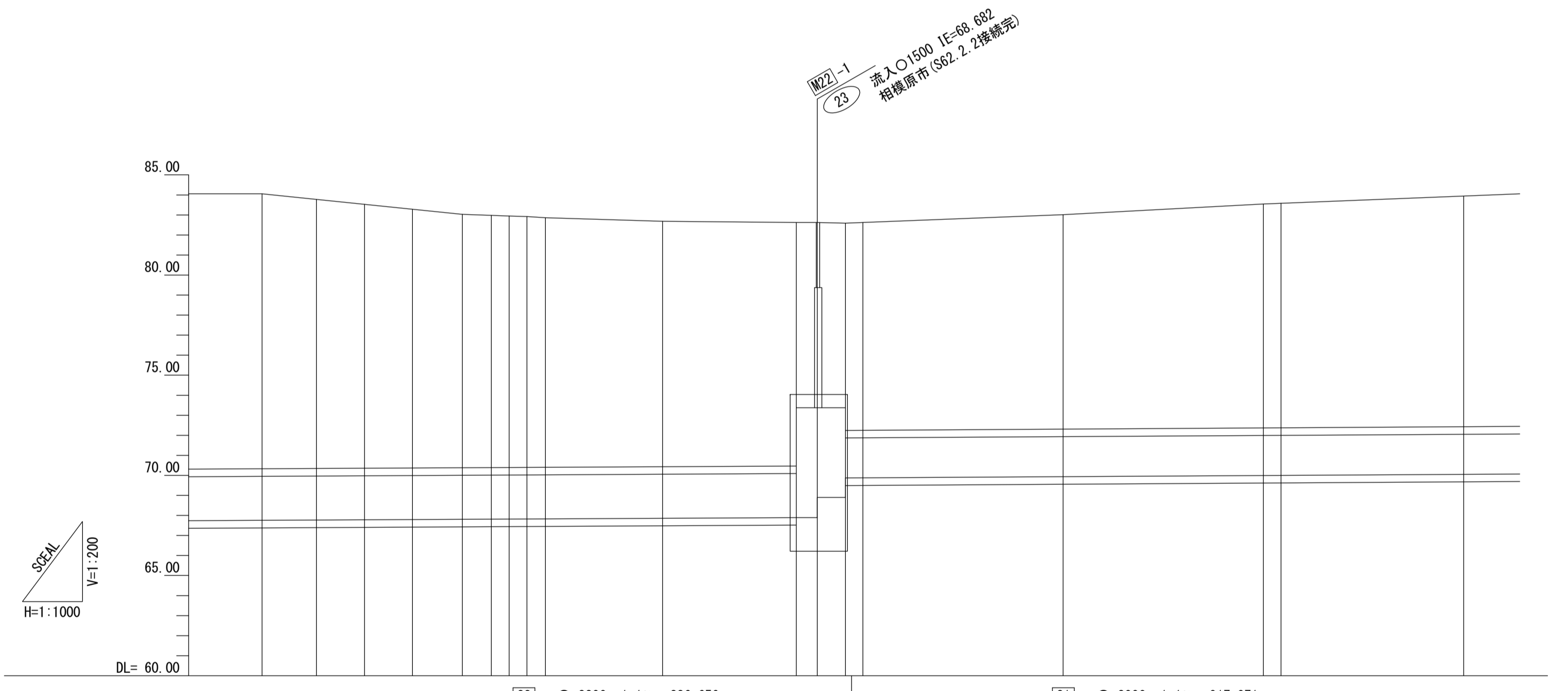
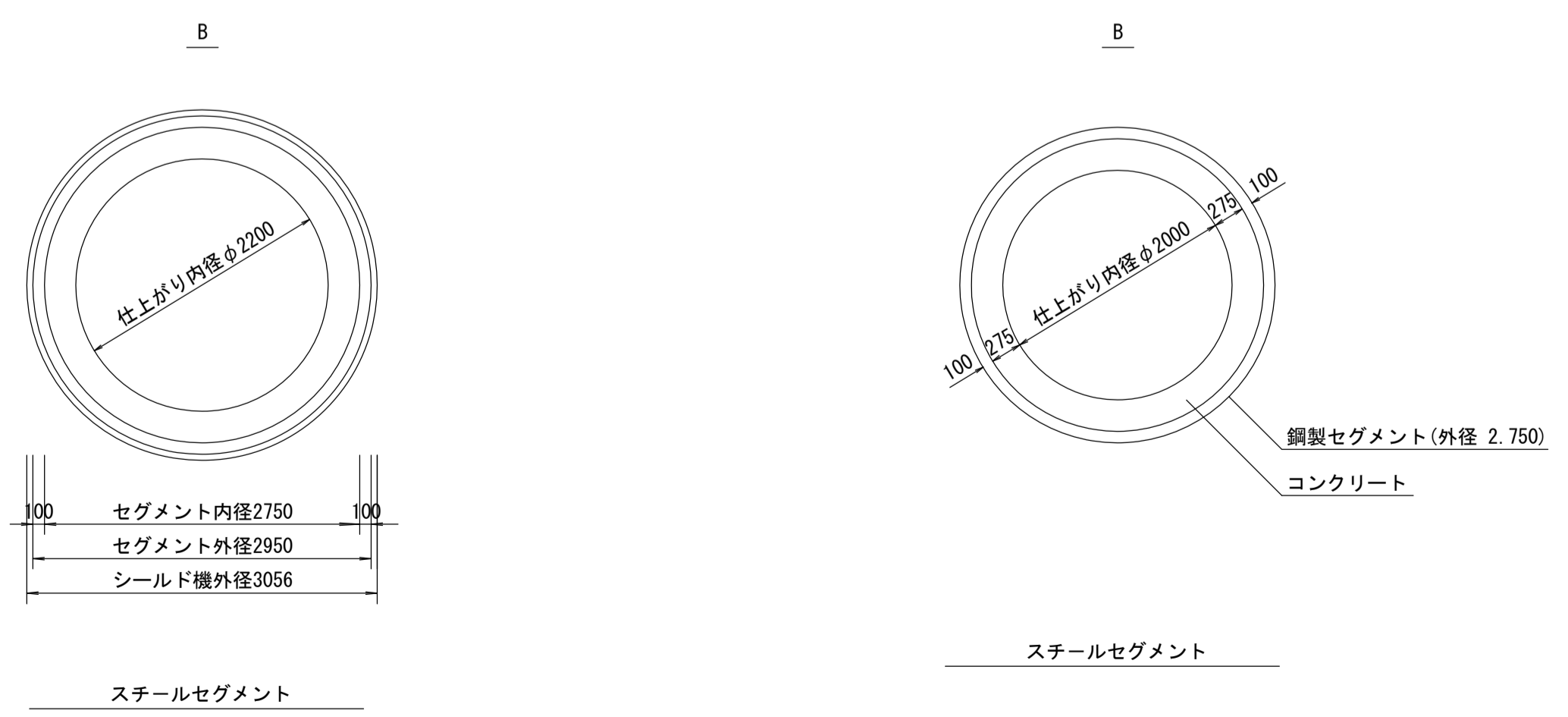
測点座標値

点名	X	Y	点名	X	Y
YJ-78	-54815.062	-36381.394	No-210	-54687.818	-36421.596
SP-76	-54806.408	-36383.956	No-213	-54640.295	-36437.136
YJ-80	-54797.788	-36386.633	No-214	-54592.771	-36452.677
EC-76	-54794.866	-36387.467	YT-86	-54588.576	-36454.049
No-210	-54783.084	-36391.192	No-215	-54545.218	-36468.218
BC-77	-54776.359	-36393.383	YT-87	-54516.500	-36477.618
SP-77	-54771.929	-36394.699	BC-78	-54512.076	-36479.065
EC-77	-54767.003	-36396.055			
YT-83	-54763.326	-36397.470			
No-211	-54735.436	-36406.387			
YT-84	-54703.650	-36416.462	A-44	-54735.092	-36402.345
C-1	-54698.634	-36418.085	A-45	-54629.018	-36442.859
YJ-83	-54691.973	-36420.237			

横断図 S=1:100



管渠構造図 S=1:50



施工区	22 工区 L=898.828m										21 工区 L=917.071m				
	相模原市道新戸塚ヶ丘線 座間市道7号線										相模原市道新戸塚ヶ丘線 座間市道7号線				
占用区間	B										B				
管渠築造	B										B				
土被り	13.728	13.445	13.180	12.921	12.648	12.555	12.512	12.476	12.254	10.346	10.707	11.101	11.212	11.517	
地盤高	84.057	83.777	83.531	83.284	83.028	82.978	82.948	82.885	82.685	82.628	82.628	82.584	82.579	83.944	
管底高	67.754	67.757	67.776	67.788	67.805	67.810	67.818	67.830	67.856	67.897	67.921	68.919	68.992	70.052	
追加距離	10450.000	10463.611	10475.580	10487.547	10500.000	10507.857	10516.131	10520.732	10550.000	10593.352	10598.629	10598.629	10600.000	10750.000	
区間距離	19.885	13.611	11.969	11.967	12.453	7.257	4.437	4.601	29.268	33.352	5.277	7.000	4.371	50.000	
測点	No. 209	BC-76	SP-76	EC-76	No. 210	BC-77	SP-77	EC-77	YT-83	No. 211	YT-84	C-1	No. 212	No. 213	
														No. 214 YT-86	No. 215