

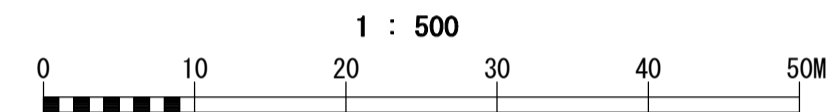
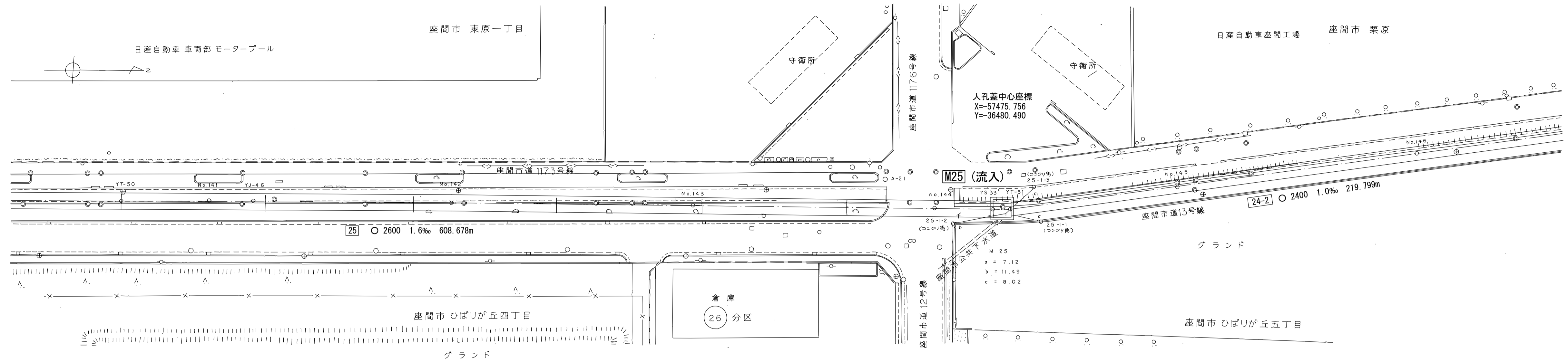
相模川流域下水道台帳

施設平面縦断図 (図面番号 29)

28 29 30

幹線名 座間海老名幹線

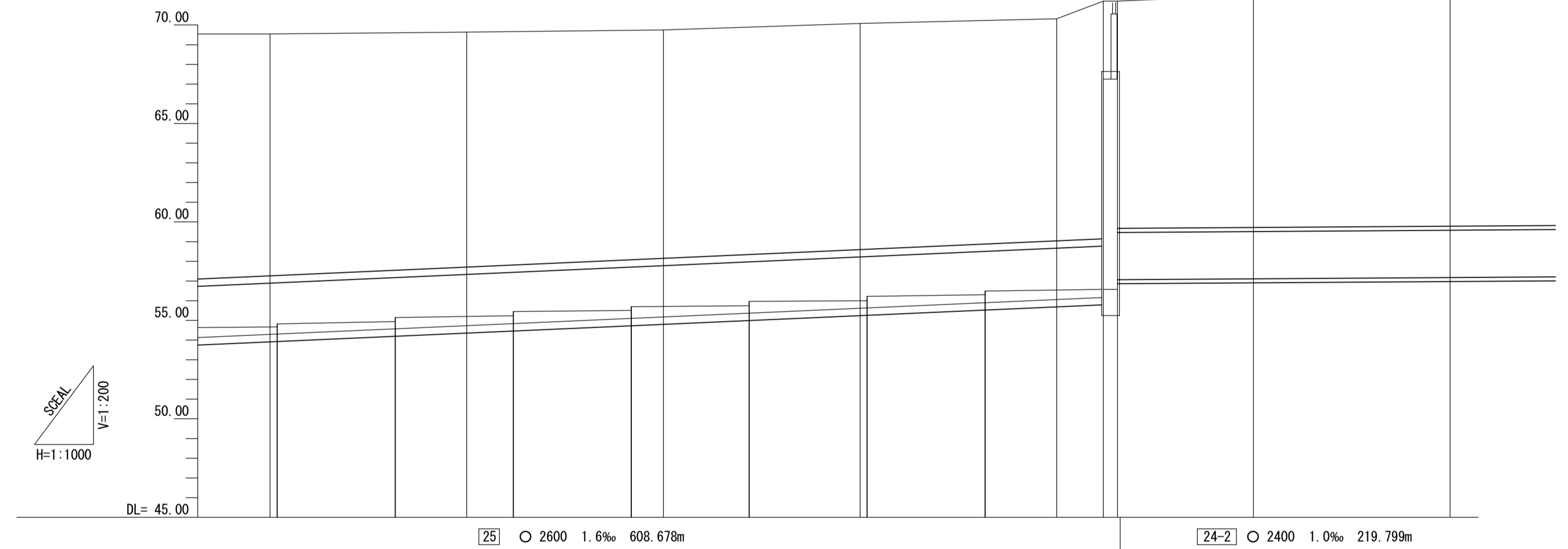
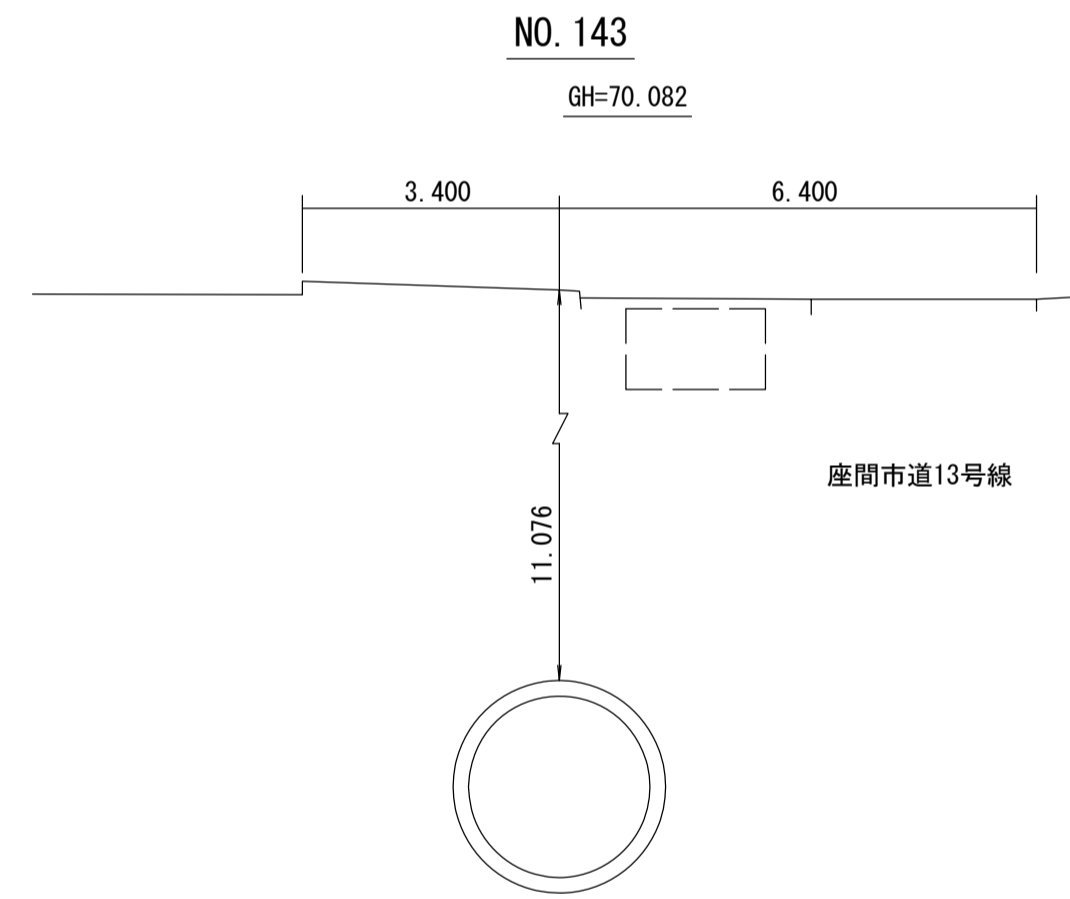
財産区分コード	大分類	中分類	小分類	整理番号
GA	管渠施設	管渠	第25工区 第24-2-3工区	18 19



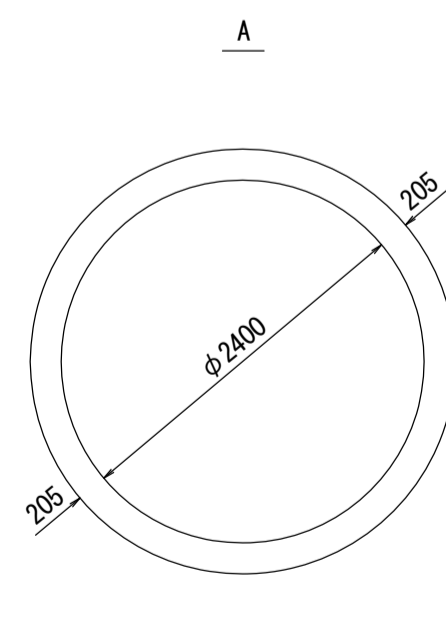
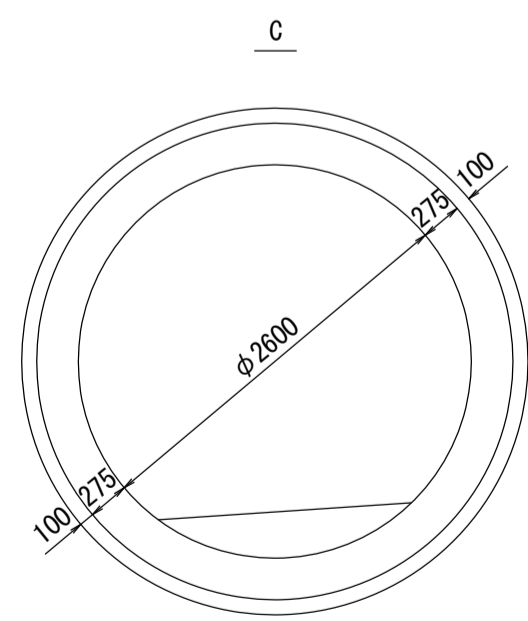
測点座標値

点名	X	Y	点名	X	Y
YT-50	-57658.347	-36488.662			
No-141	-57640.179	-36488.204			
YJ-46	-57631.306	-36487.980			
No-142	-57590.215	-36486.337			
No-143	-57540.255	-36484.340			
No-144	-57490.295	-36482.342			
YS-33	-57478.465	-36481.869			
YT-51	-57474.879	-36481.580			
No-145	-57440.511	-36485.248			
No-146	-57390.793	-36490.555			

横断図 S=1:100



管渠構造図 S=1:50



施工工区	25 工区 L=1198.744m				24-2-3 工区 L=218.299m			
	②⑧ 座間市道13号線		②⑧ 座間市道13号線		②③ 座間市道13号線		②⑧ 座間市道13号線	
占用区間								
管渠築造	C(階段渠)				A			
土被り	11.816	11.340	11.018	11.076	10.809	11.770	11.909	
地盤高	68.545	68.636	68.747	70.082	70.320	71.214	71.502	
管底高	54.754 54.753 (54.935)	55.029 55.239 (55.503)	55.321 55.323 (55.503)	55.550 55.743 (55.754)	55.771 55.982 (56.031)	56.290 56.500 (56.243)	56.565 56.601 (57.085)	57.176
追加距離	7000.000 7001.810	7031.826	7050.000	7091.820	7100.000	7150.000 7157.780	7181.780	7200.000
区間距離	28.170 +1.810	30.016	18.174	11.830	29.990 8.180	21.790	28.210 +1.780	30.000
測点	No. 140 +1.810	YT-50	No. 141 +11.830	+41.820	No. 142	+21.790	No. 143 +1.780	+31.780
							No. 144	
							YS-33 YT-51	
							No. 145	
							No. 146	

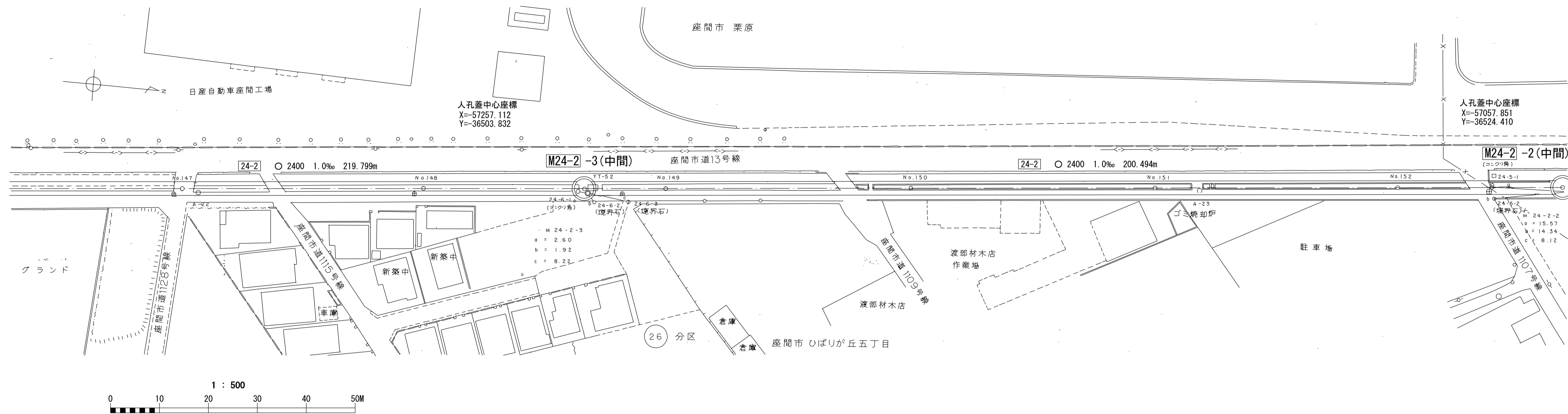
地形図
作成
年月
昭和
62
年
3
月
調整
年月
平成
元年
3
月
ページ
32

相模川流域下水道台帳

施設平面縦断図 (図面番号 30)

幹線名 座間海老名幹線

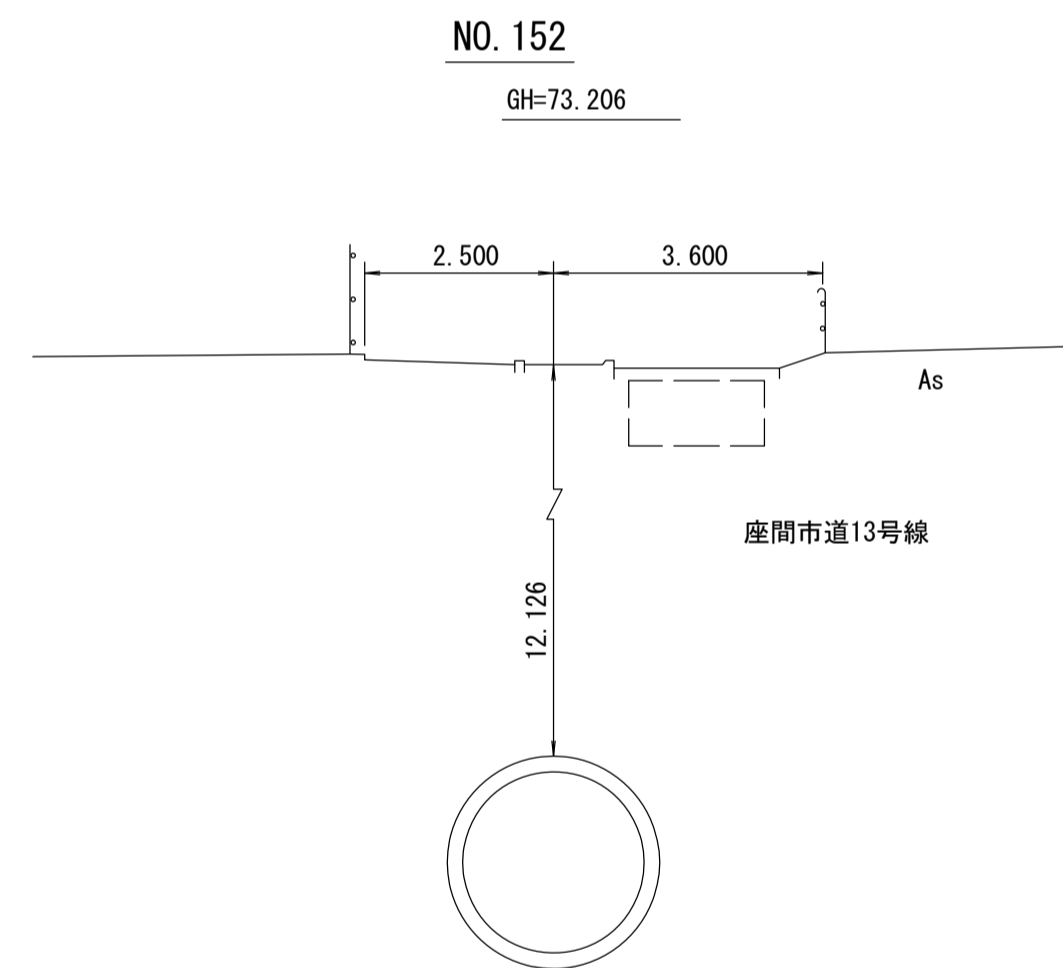
財産区分コード	大分類	中分類	小分類	整理番号
GA	管渠施設	管渠	第24-2-3工区 第24-2-2工区	19 20



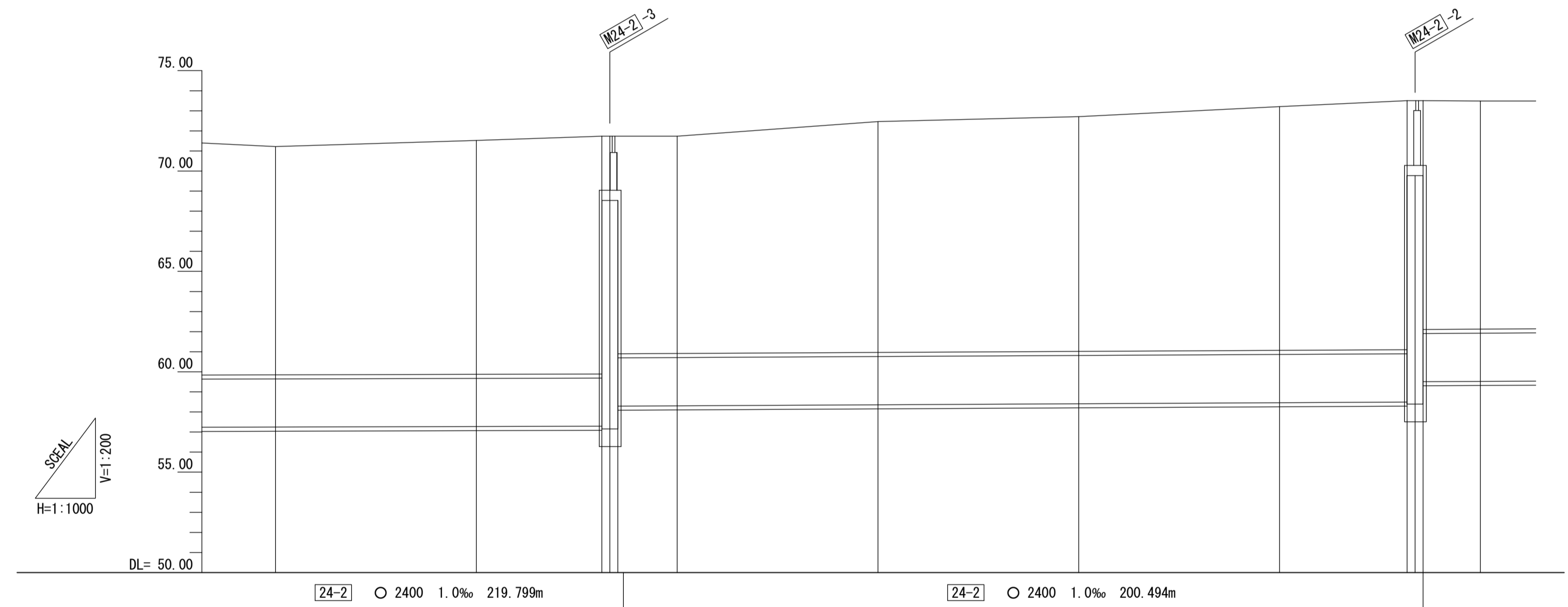
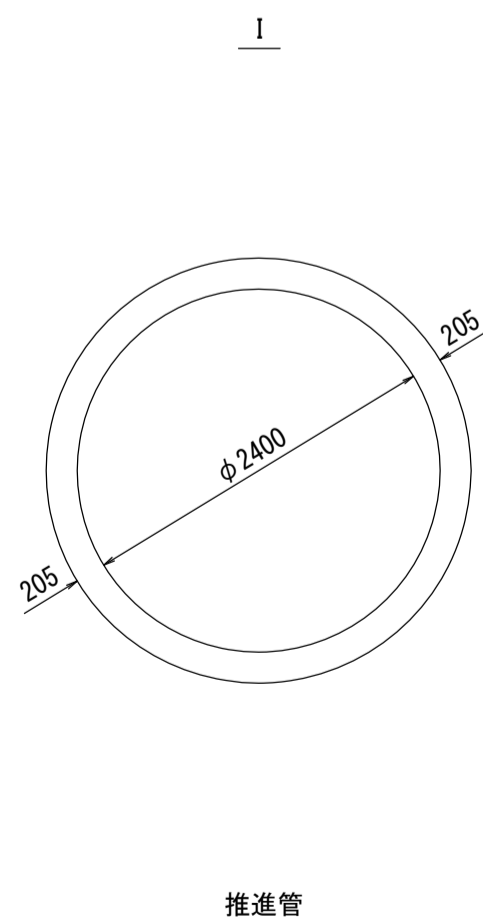
測点座標値

点名	X	Y	点名	X	Y
No-147	-57341.076	-36495.861			
No-148	-57291.358	-36501.168			
YT-52	-57258.310	-36504.695			
No-149	-57241.634	-36506.413			
No-150	-57191.897	-36511.536			
No-151	-57142.160	-36516.659			
No-152	-57092.423	-36521.782			
A-22	-57337.653	-36495.419			
A-23	-57133.068	-36516.894			

横断図 S=1:100



管渠構造図 S=1:50



施工工区	24-2-3 工区 L=218.299m				24-2-2 工区 L=200.494m			
	座間市道13号線							
占用区間	座間市道13号線							
管渠築造	1							
土被り	11.372	11.609	10.825	11.562	11.688	12.126	11.384	
地盤高	71.222	71.521	71.736 71.736 71.736	71.734	72.461	72.708	73.206 73.507 73.507	
管底高	57.245	57.307	57.288 57.308 57.308 (58.281)	58.304	58.349	58.405	58.404 58.500 58.500 (58.507)	
追加距離	7350.000	7400.000	7431.236 7438.236 7438.236	7450.000	7500.000	7550.000	7600.000 7631.730 7638.730	
区間距離	50.000	50.000	31.236 2.000	14.764	50.000	50.000	31.730 2.000	
測点	No. 147	No. 148	+31.236 YT-52 +35.236	No. 149	No. 150	No. 151	+31.730 YT-53 +35.730	

地形図
作成
年月
昭和
62
年
3
月
調整
年月
平成
元年
3
月
ページ
33

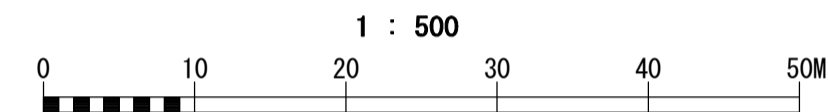
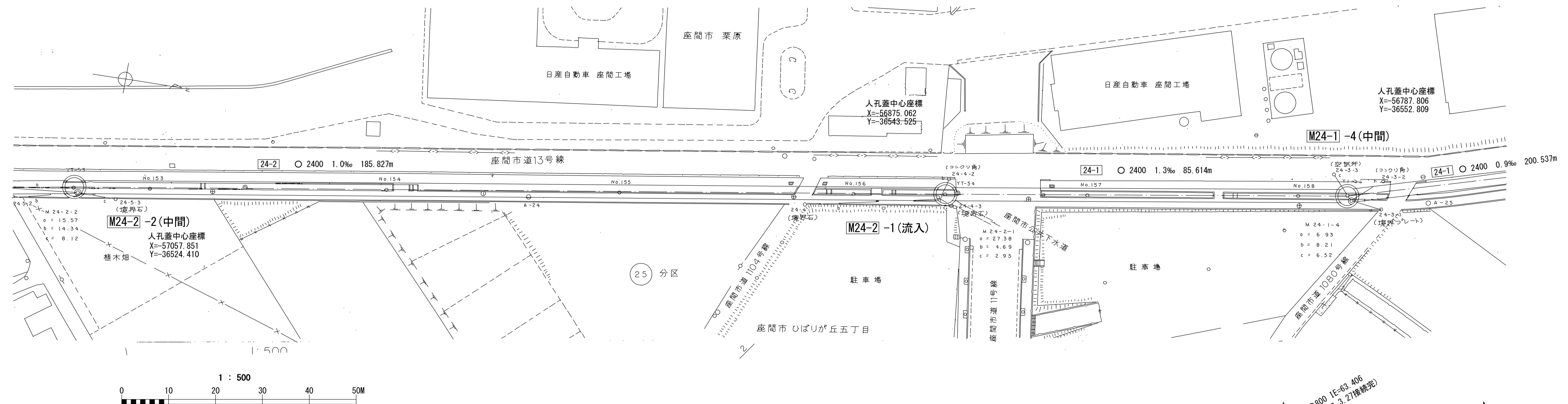
相模川流域下水道台帳

施設平面縦断図 (図面番号 31)

30 31 32

幹線名 座間海老名幹線

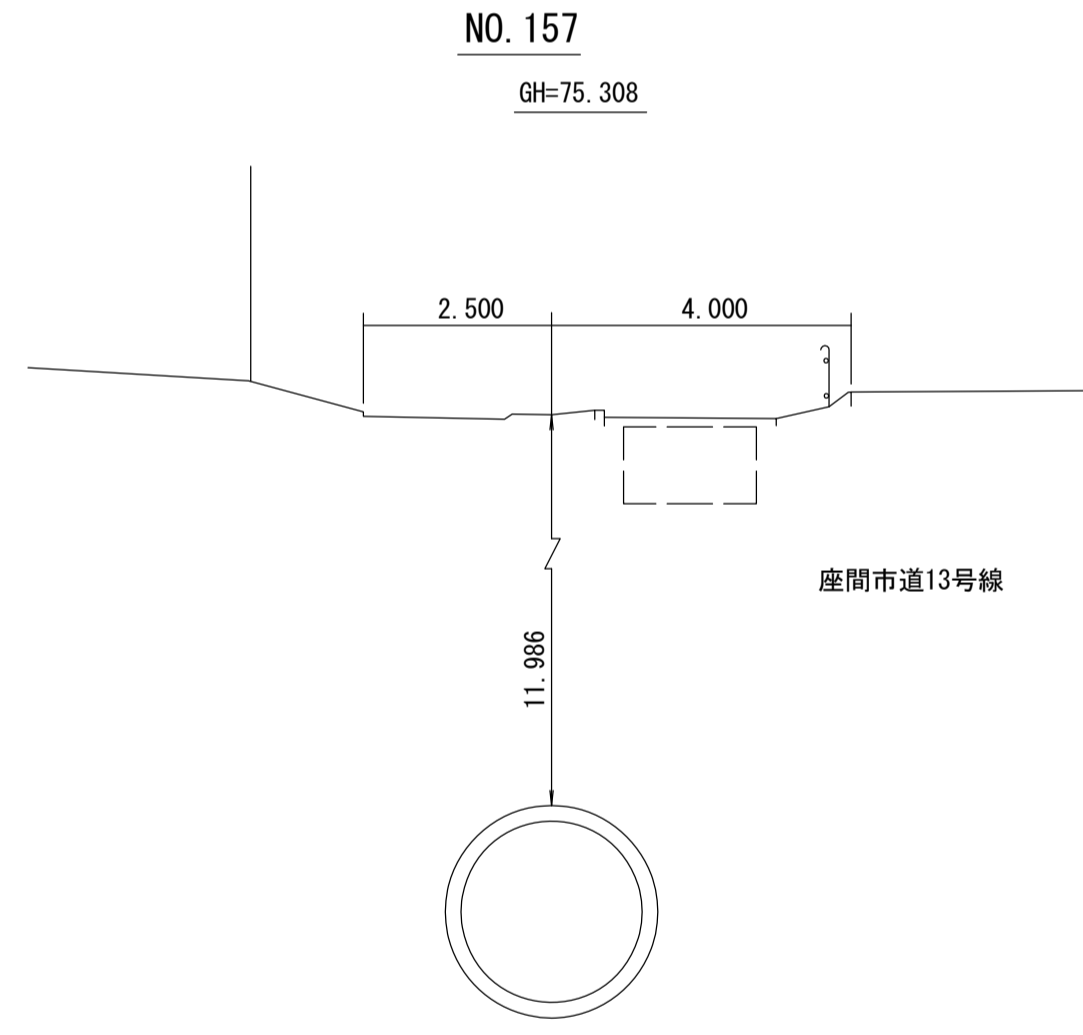
財産区分コード	大分類	中分類	小分類	整理番号
GA	管渠施設	管渠	第24-2-1工区 第24-1-3工区	21 22



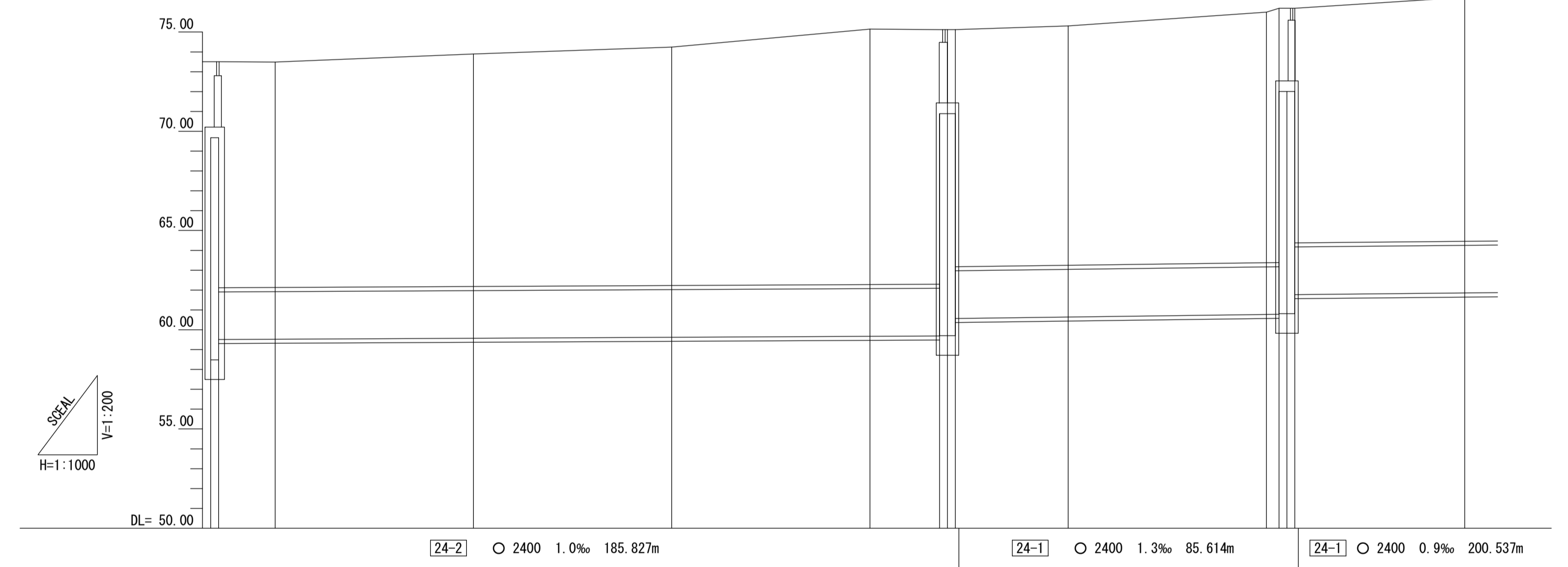
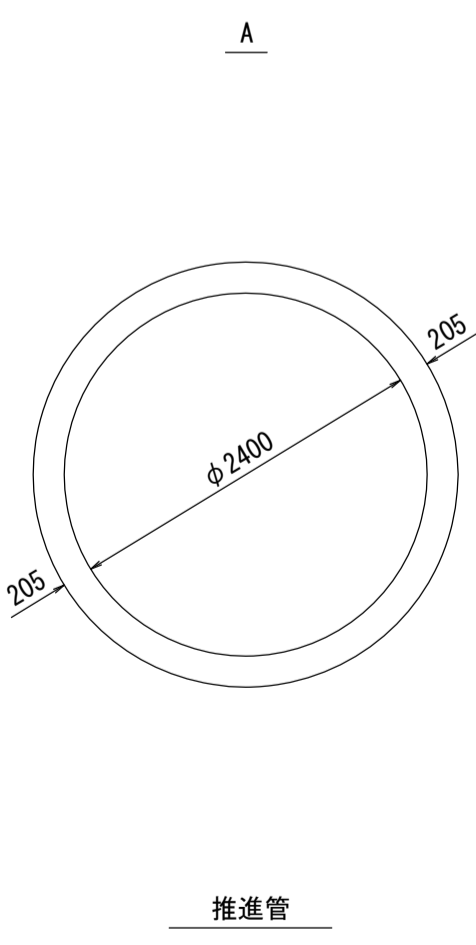
測点座標値

点名	X	Y	点名	X	Y
YT-53	-57058.871	-36525.238			
Ne-153	-57042.689	-36526.929			
Ne-154	-56992.960	-36532.126			
Ne-155	-56943.231	-36537.322			
Ne-156	-56893.501	-36542.519			
YT-54	-56874.050	-36544.552			
Ne-157	-56843.779	-36547.782			
Ne-158	-56794.061	-36553.087			
YT-55	-56788.920	-36553.636			
A-24	-56962.105	-36534.553			
A-25	-56771.076	-36554.089			

横断図 S=1:100



管渠構造図 S=1:50



施工区	24-2-1 工区 L=266.441m						24-1-3 工区 L=200.537m	
	座間市道13号線							
占用区間	A							
管渠築造	A							
土被り	11.384	11.722	12.006	12.861	11.986	12.631	12.287	
地盤高	73.507 73.488	73.896	74.243	75.145	75.308	76.000 76.200 76.200	76.744	
管底高	58.500 58.507	59.499	59.569	59.632	59.679	60.754 60.777 60.775 60.775 60.775 60.775	61.852	
追加距離	7653.730	7650.000	7700.000	7750.000	7800.000	7817.557 7819.557 7821.557	7850.000	
区間距離	2.000	14.270	50.000	50.000	50.000	28.443	42.829	
測点	Y1-53 +15.730	NO. 153	NO. 154	NO. 155	NO. 156	+17.557 YT-54 +21.557	NO. 157	NO. 158 +3.171 YT-55 +7.171

地形図
作成
年月
昭和
62
年
3
月
調整
年月
平成
元年
3
月
ページ
34