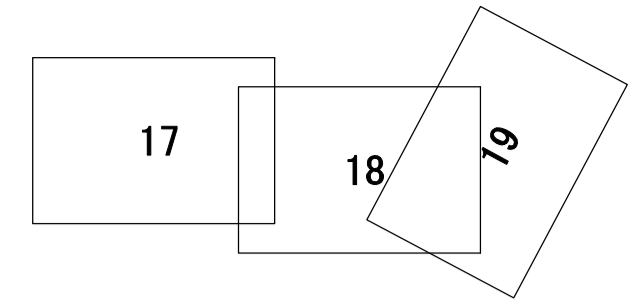


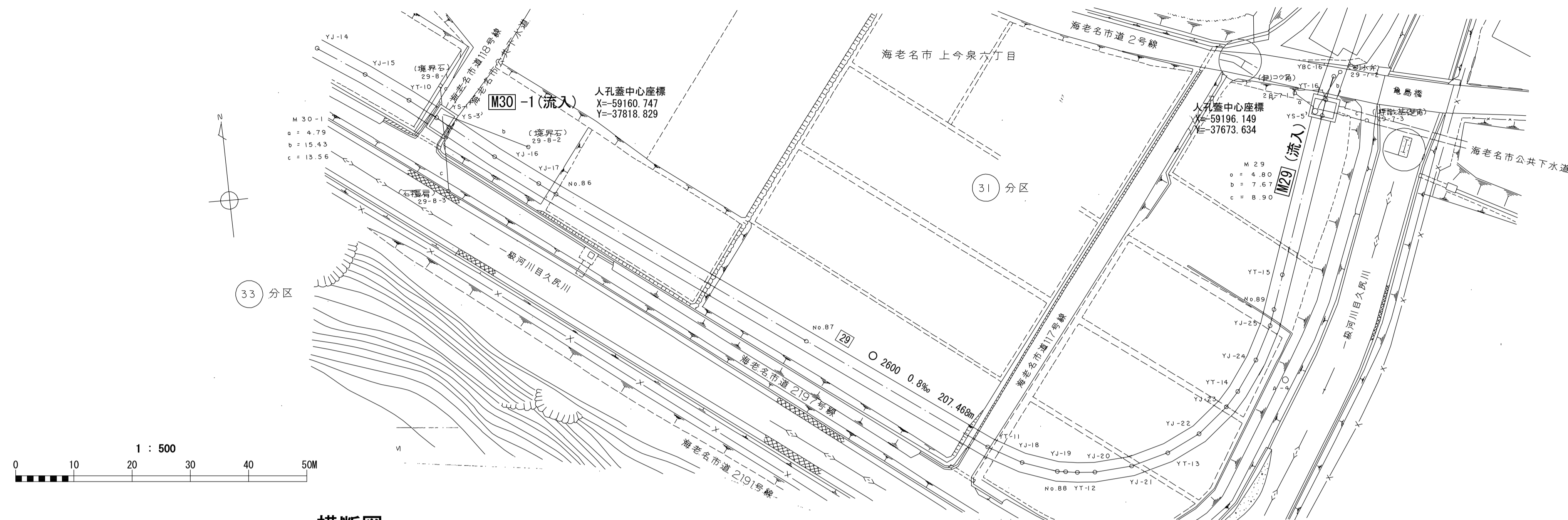
# 相模川流域下水道台帳

## 施設平面縦断図 ( 図面番号 18 )



幹線名 座間海老名幹線

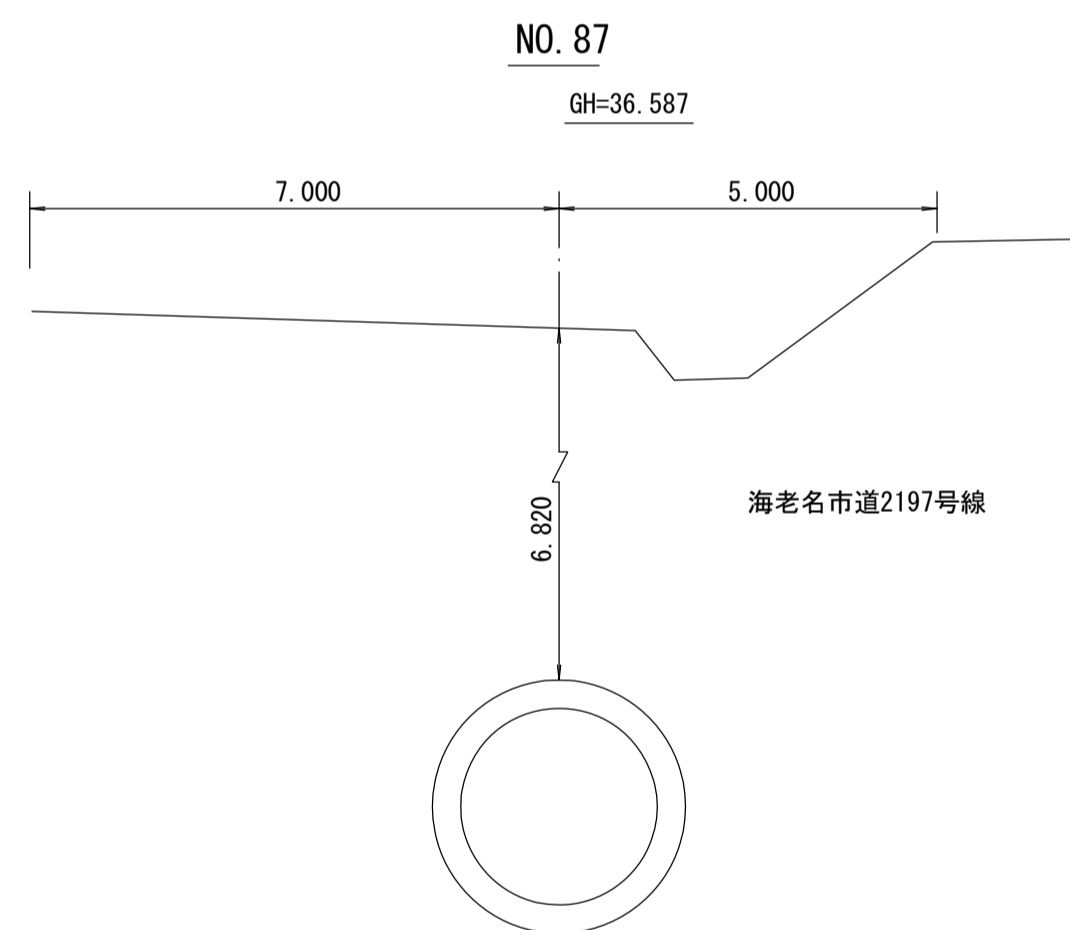
財産区分コード	大分類	中分類	小分類	整理番号
GA	管渠施設	管渠	第29 工区	14



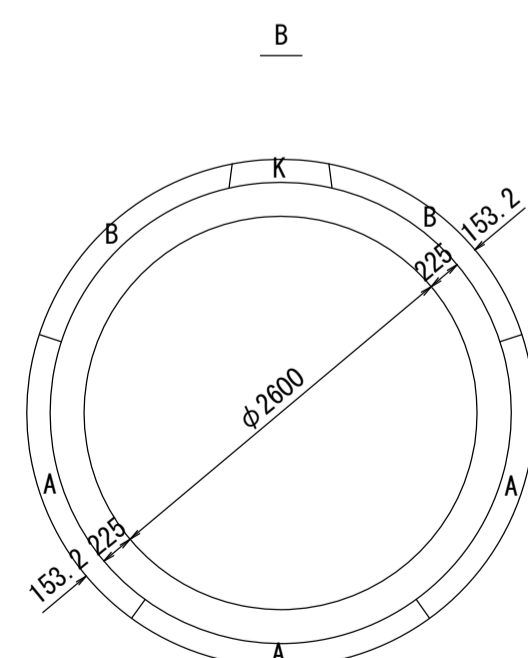
測点座標値

点名	X	Y	点名	X	Y
YT-10	-59157.022	-37824.437	YJ-21	-59247.552	-37718.517
YS-1'	-59161.267	-37820.460	YT-13	-59246.694	-37712.084
YS-3'	-59163.244	-37818.646	YJ-22	-59244.569	-37706.037
YJ-16	-59169.948	-37812.404	YJ-23	-59241.317	-37700.435
YJ-17	-59176.388	-37806.101	YT-14	-59239.340	-37697.857
No-85	-59178.806	-37803.614	YJ-24	-59234.787	-37693.387
No-87	-59213.656	-37767.761	YJ-25	-59229.591	-37689.608
YT-11	-59238.565	-37742.137	No-89	-59227.001	-37688.134
YJ-18	-59242.489	-37736.881	YT-15	-59221.803	-37685.174
YJ-19	-59245.309	-37731.211	YS-5'	-59197.616	-37672.817
No-88	-59245.751	-37729.912	YT-16	-59195.228	-37671.588
YT-12	-59246.379	-37728.065	YBC16'	-59191.147	-37669.467
YJ-20	-59247.047	-37724.935	A - 4	-59239.270	-37689.525

横断図 S=1:100

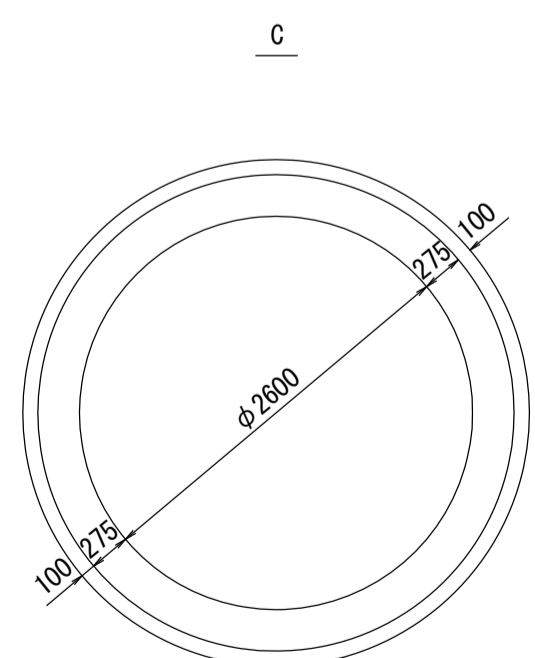


管渠構造図 S=1:50

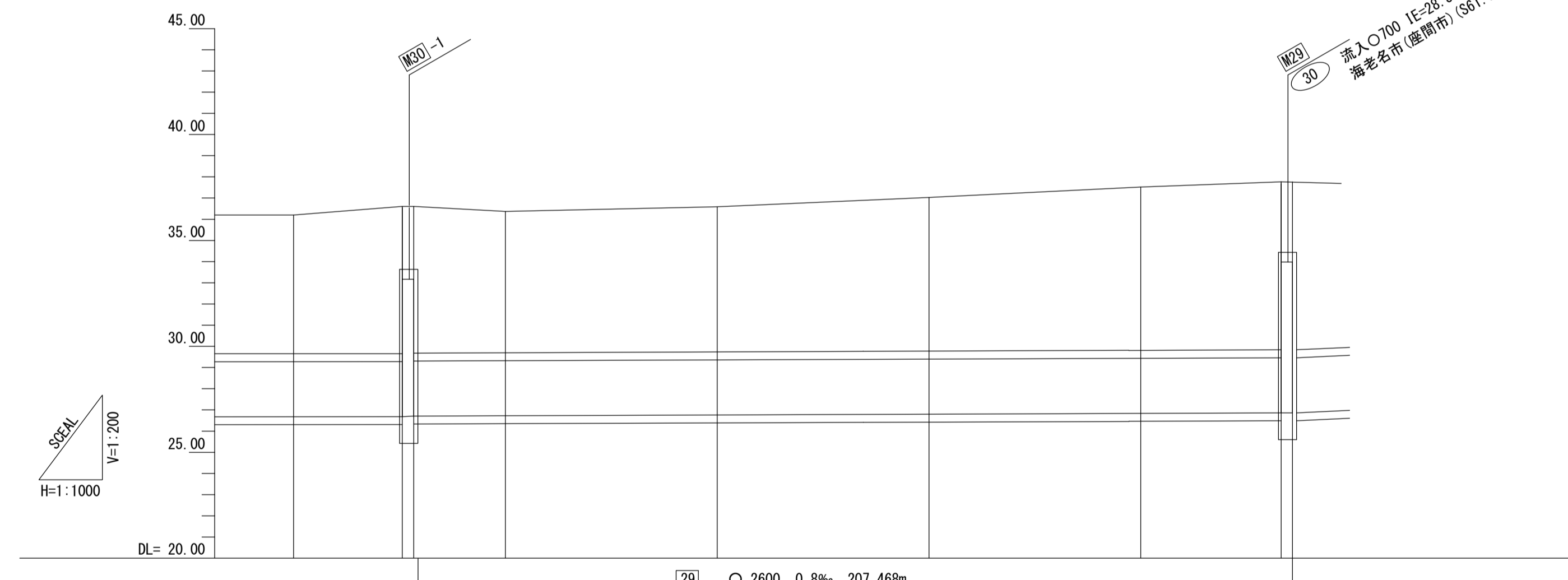


スチールセグメント 外径335mm  
 Aセグメント(2,199.1×153.2×24°)  
 Bセグメント(1,832.6×153.2×60°)  
 Cセグメント(733.0×153.2×72°)

スチールセグメント



RCセグメント



施工工区	29 工区 L=1055.237m					
占用区間	⑬ 海老名市道2197号線		⑬ 海老名市道2197号線		⑬ 海老名市道2号線	
管渠築造	⑬	⑬	C	B	C	⑬
土被り	6.545	6.686	6.820	7.222	7.453	
地盤高	36.199	36.886	36.388	36.587	37.032	37.784
管底高	26.679	26.687	26.707	26.792	26.835	26.889
追加距離	4250.000	4278.866	4300.000	4350.000	4400.000	4450.000
区間距離	50.000	29.667	21.640	50.000	50.000	32.663
測点	No. 85	YS-3'	No. 86	No. 87	No. 88	YS-16

地形図作成年月  
 昭和62年3月  
 調整年月  
 平成元年3月  
 ページ  
 21