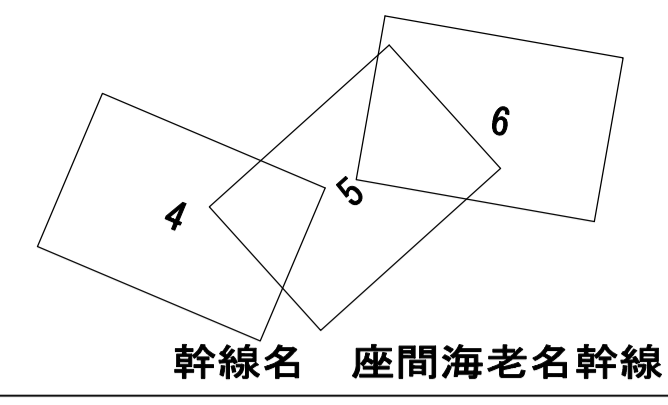
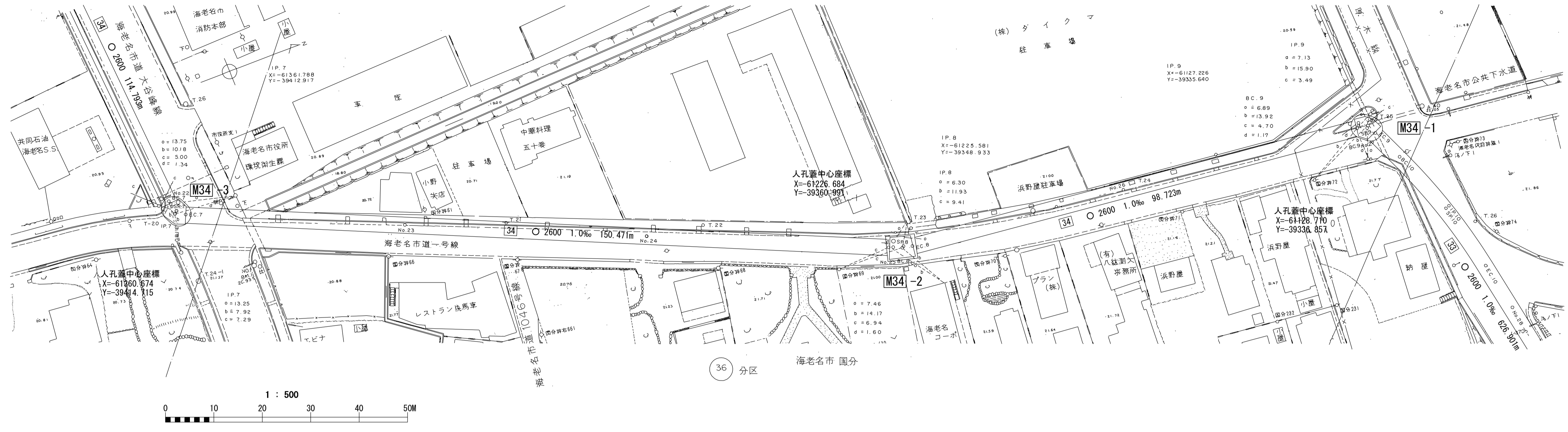


# 相模川流域下水道台帳

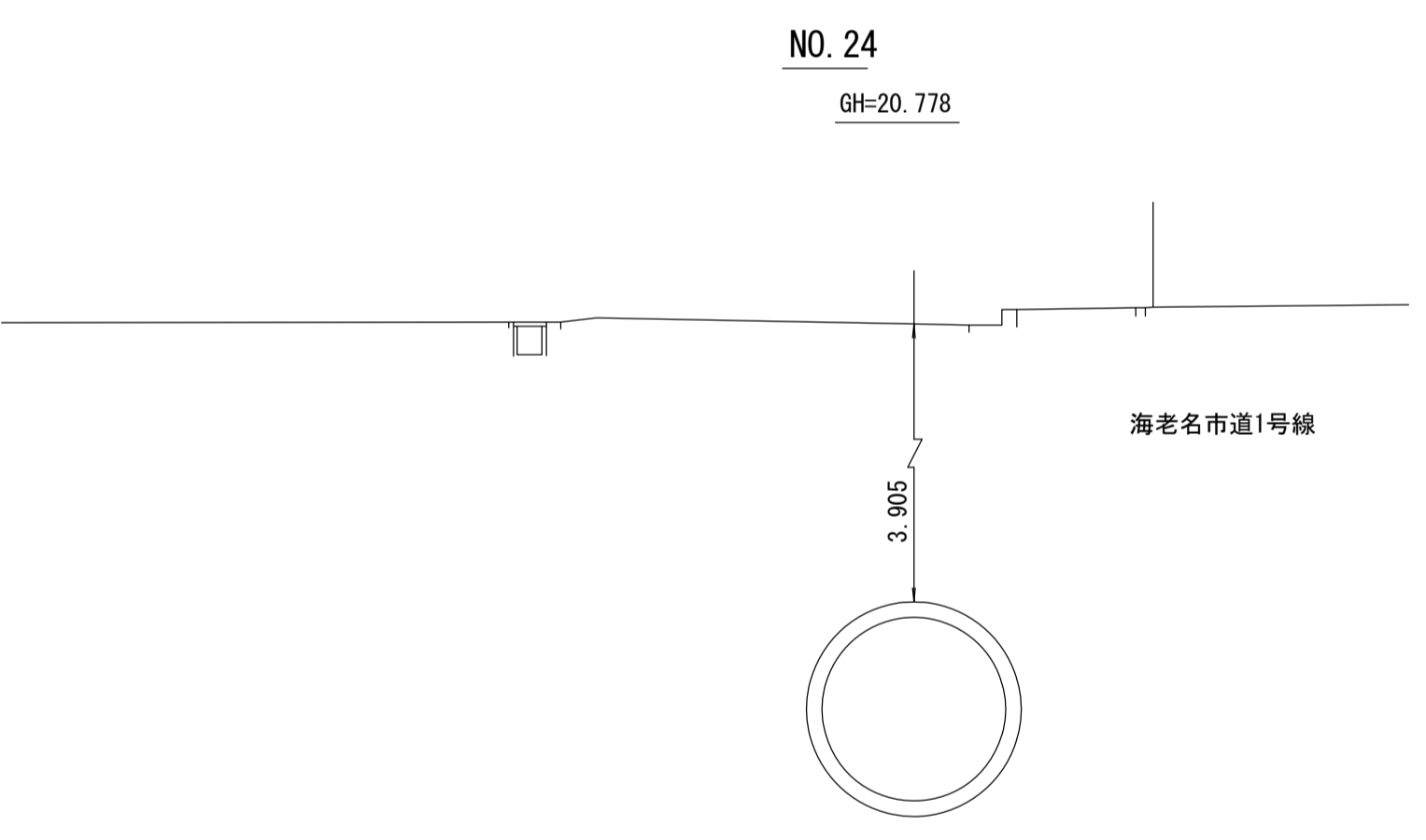
## 施設平面縦断図 (図面番号 5)



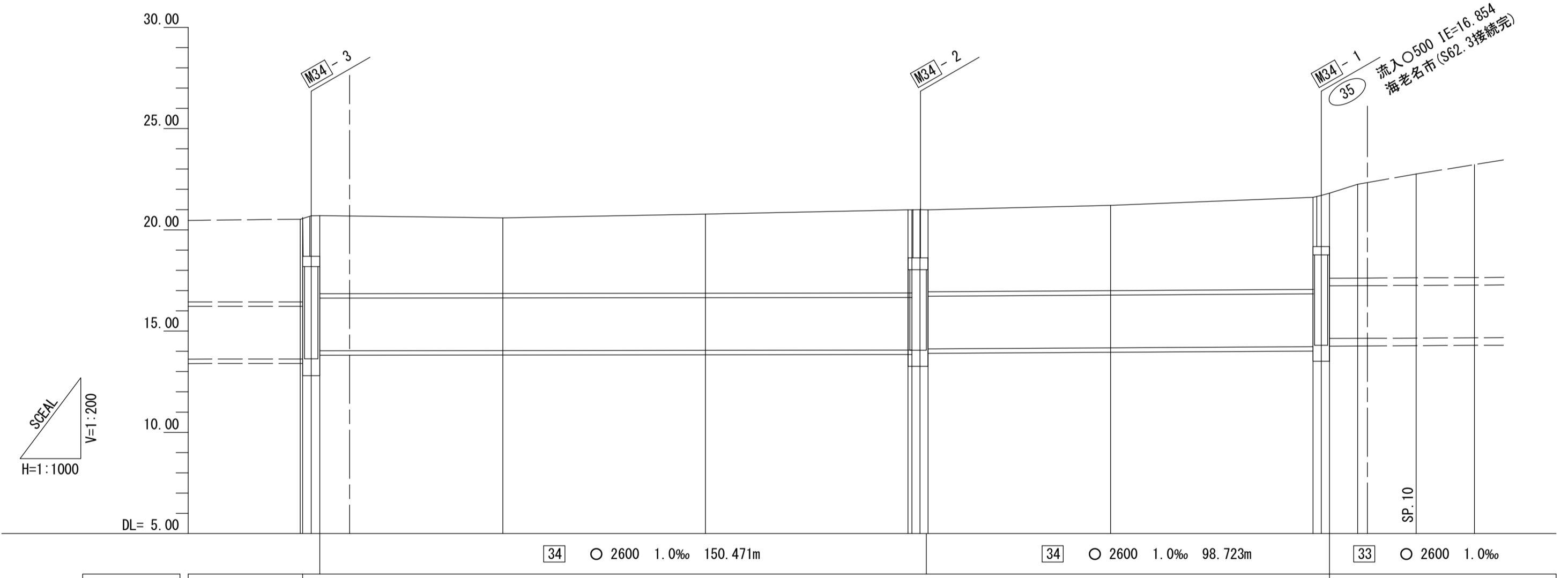
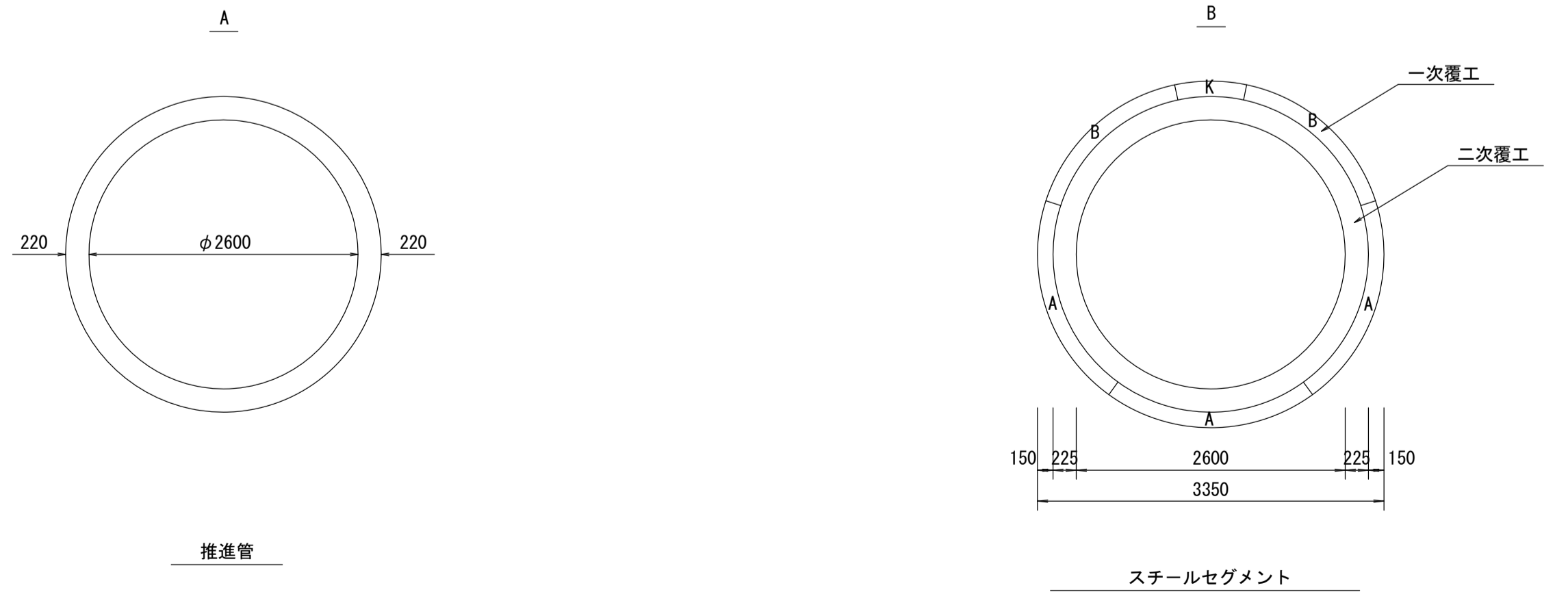
財産区分コード	大分類	中分類	小分類	整理番号
GA	管渠施設	管渠	第34-2 工区 第34-1 工区 第33 工区	3 4 5



横断図 S=1:100



管渠構造図 S=1:50

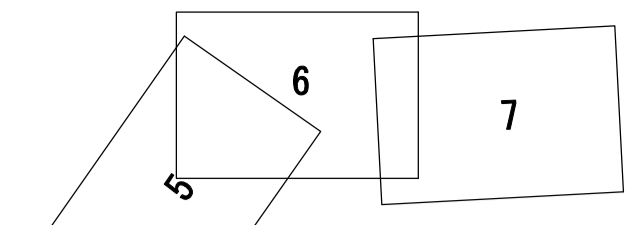


施工工区	34-2 工区	34-1 工区 L=256.235m		33 工区 L=626.901m		
占用区間	⑤ 海老名市道一号线				⑦ 主要地方道横浜厚木線	
管渠築造	A				B	
土 被 り		3.732	3.905	4.215	4.200	5.124
地 盤 高	20.626 20.644 20.700	20.592	20.778	21.210	21.606 21.607 21.810	22.247 22.754 23.220
管 底 高	13.624 13.614 14.028	14.040	14.053	14.175	14.235 14.236 14.636	14.641 14.655 14.669
追加距離	1100.000 1100.614 1104.827	1150.000	1200.000	1300.000	1348.959 1350.987 1354.015	1360.962 1375.378 1389.794
区間距離	50.000 0.614 2.104	45.179	50.000	45.061	49.959 0.387 2.028	6.947 14.416 14.416
測 点	NO.22 BC.9 EC.7	NO.23	NO.24	NO.25 BC.9 SP.10 EC.9	NO.26 BC.9 SP.10 EC.9	NO.27 BC.10 SP.10 EC.10

地形図作成年月  
昭和55年3月  
調整年月  
平成元年3月  
ページ  
8

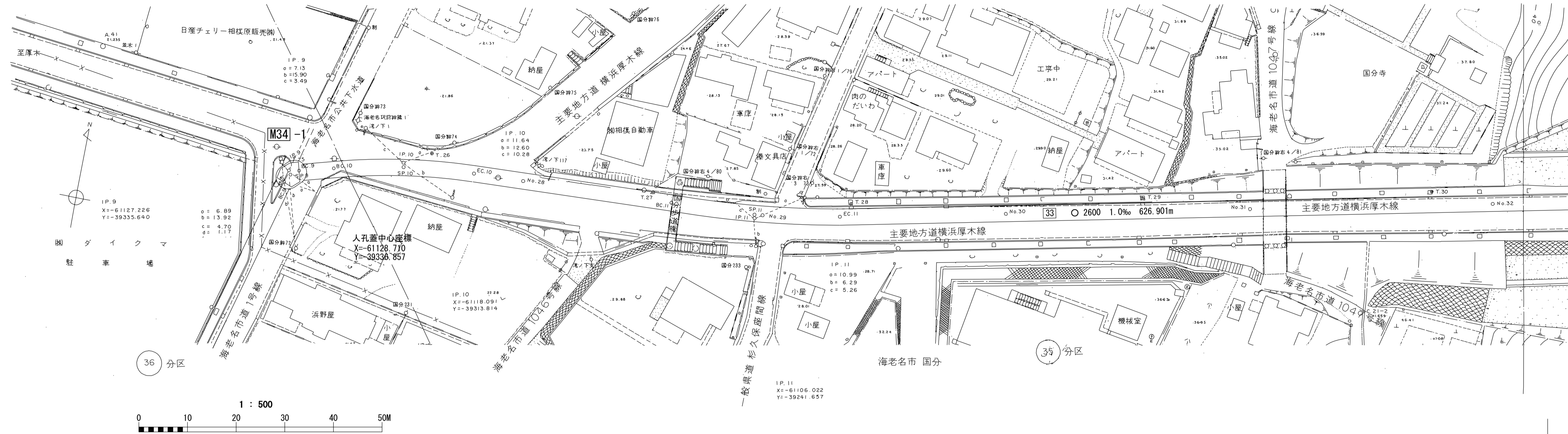
# 相模川流域下水道台帳

## 施設平面縦断図 ( 図面番号 6 )

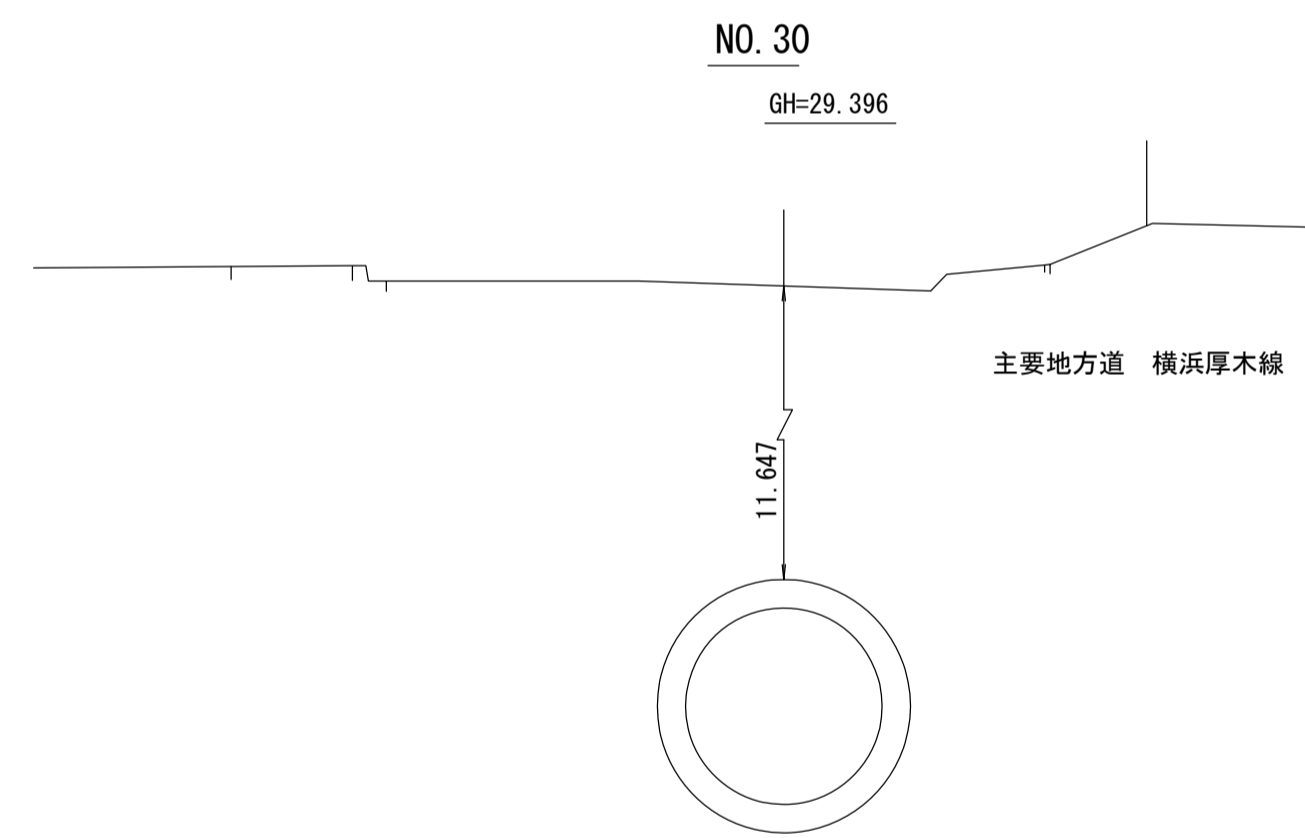


幹線名 座間海老名幹線

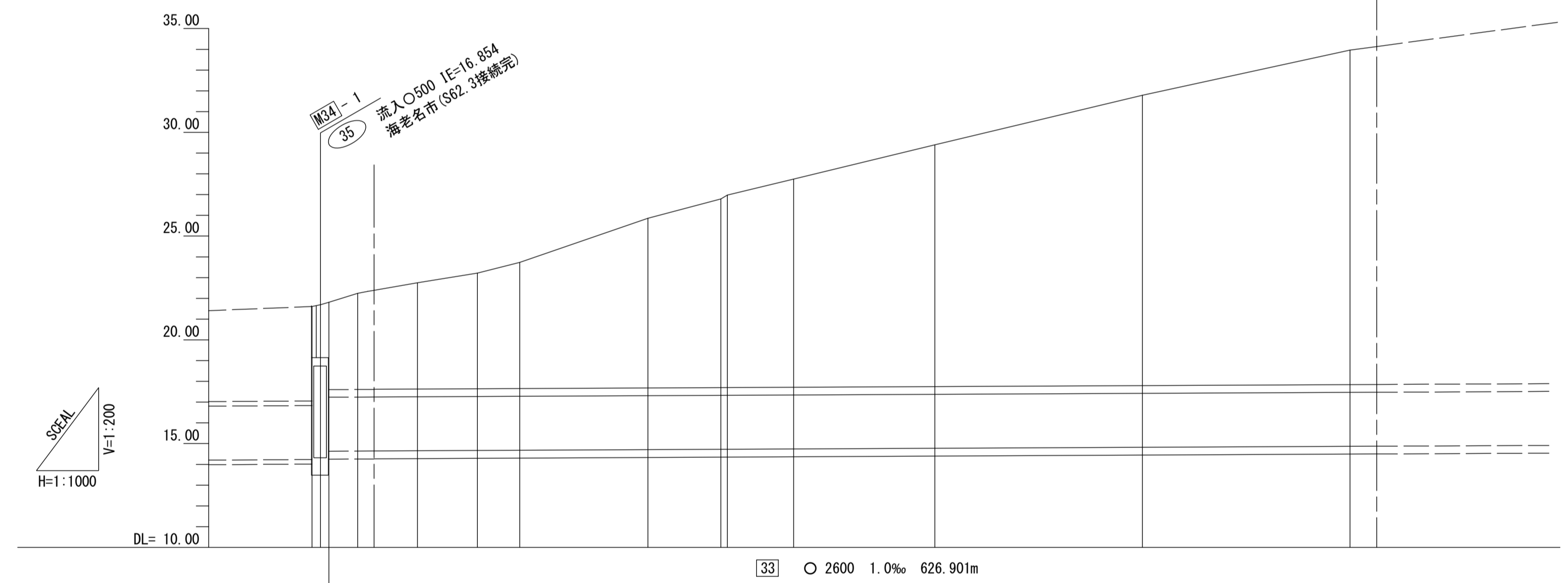
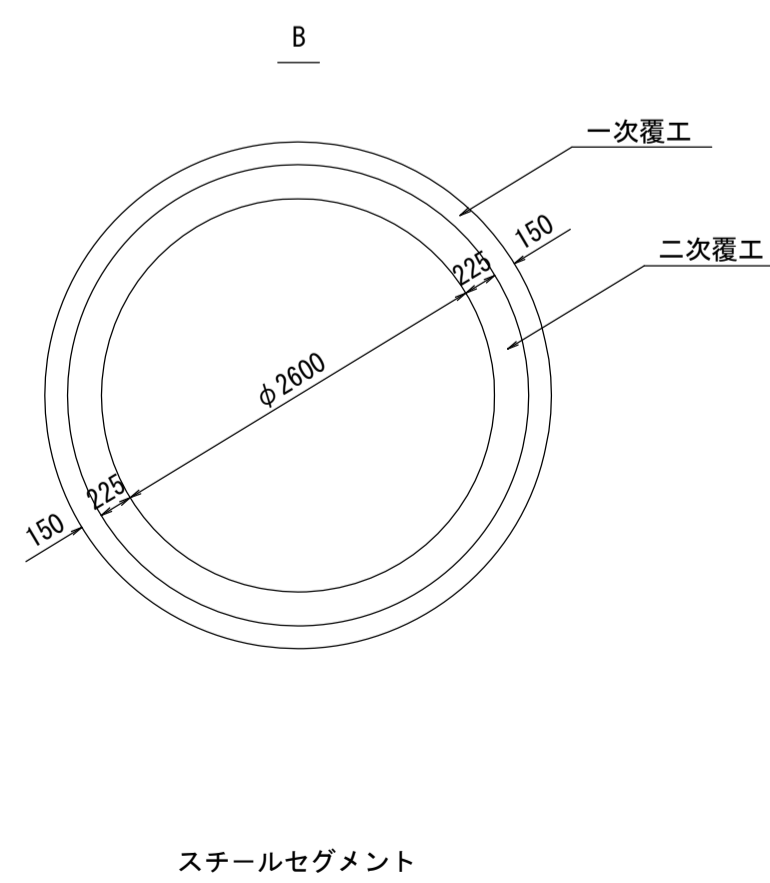
財産区分コード	大分類	中分類	小分類	整理番号
GA	管渠施設	管渠	第34-1 工区 第33 工区	4 5



横断面 S=1:100



管渠構造図 S=1:50



施工工区	34-1 工区	33 工区 L=626.901m										
占用区間		⑦ 主要地方道横浜厚木線										
管渠築造		B										
土被り	4.200 4.631 5.124 5.576 6.080 8.173 9.087 9.179 10.035 11.647 13.994 16.118											
地盤高	21.606 21.810 22.247 22.754 23.220 23.734 25.856 26.787 26.880 27.751 29.396 31.790 33.962											
管底高	14.235 14.235 14.235 14.641 14.655 14.689 14.708 14.725 14.726 14.741 14.774 14.821 14.869											
追加距離	1349.959 1350.000 1354.015 1360.962 1375.378 1389.794 1400.000 1430.889 1448.428 1450.000 1465.967 1500.000 1600.000											
区間距離	49.959 0.041 2.028 6.947 14.416 14.416 10.206 30.889 17.539 1.572 15.967 34.033 50.000											
測点	BC 9.7 SP 10 BC 10 BC 10 SP 10 EC 10 No. 28 BC 11 SP 11 No. 29 EC 11 No. 30 No. 31 No. 32											

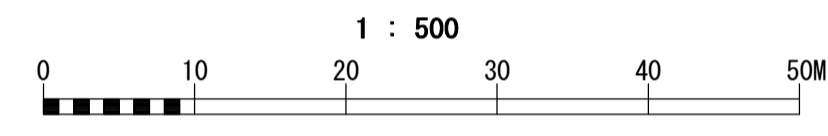
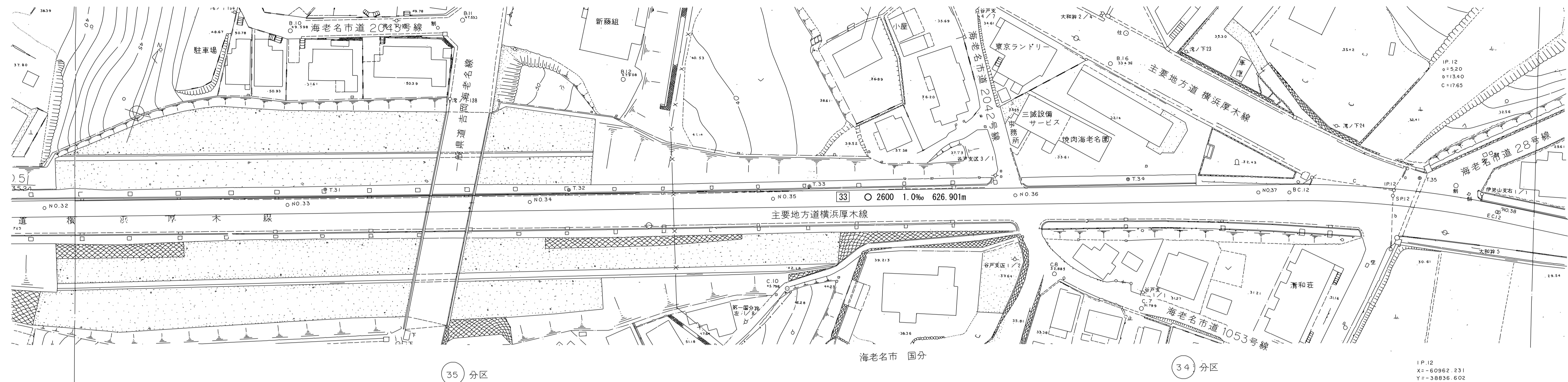
地形図  
作成  
年月  
昭和  
55  
年  
3  
月  
調整  
年月  
平成  
元年  
3  
月  
ページ  
9

# 相模川流域下水道台帳

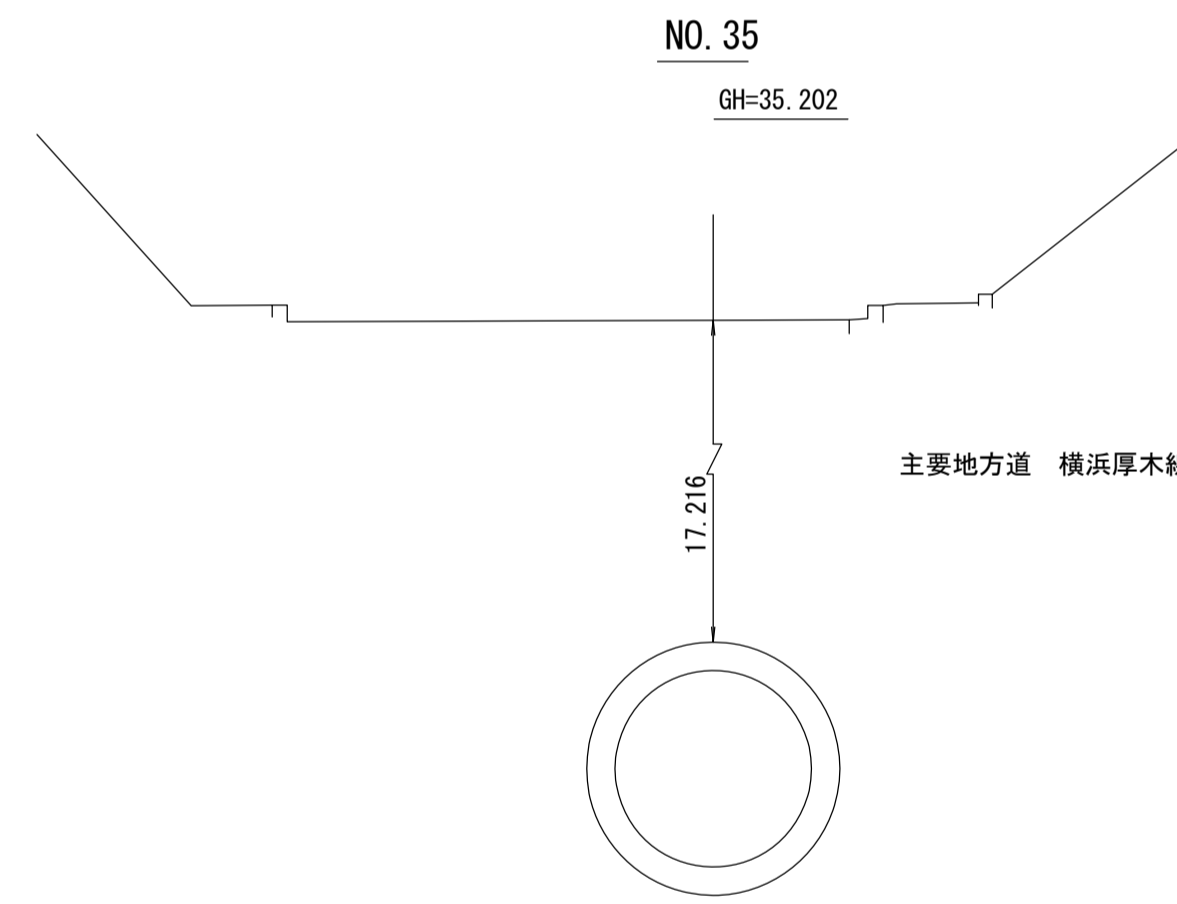
## 施設平面縦断図 ( 図面番号 7 )

財産区分コード	大分類	中分類	小分類	整理番号
GA	管渠施設	管渠	第33 工区	5

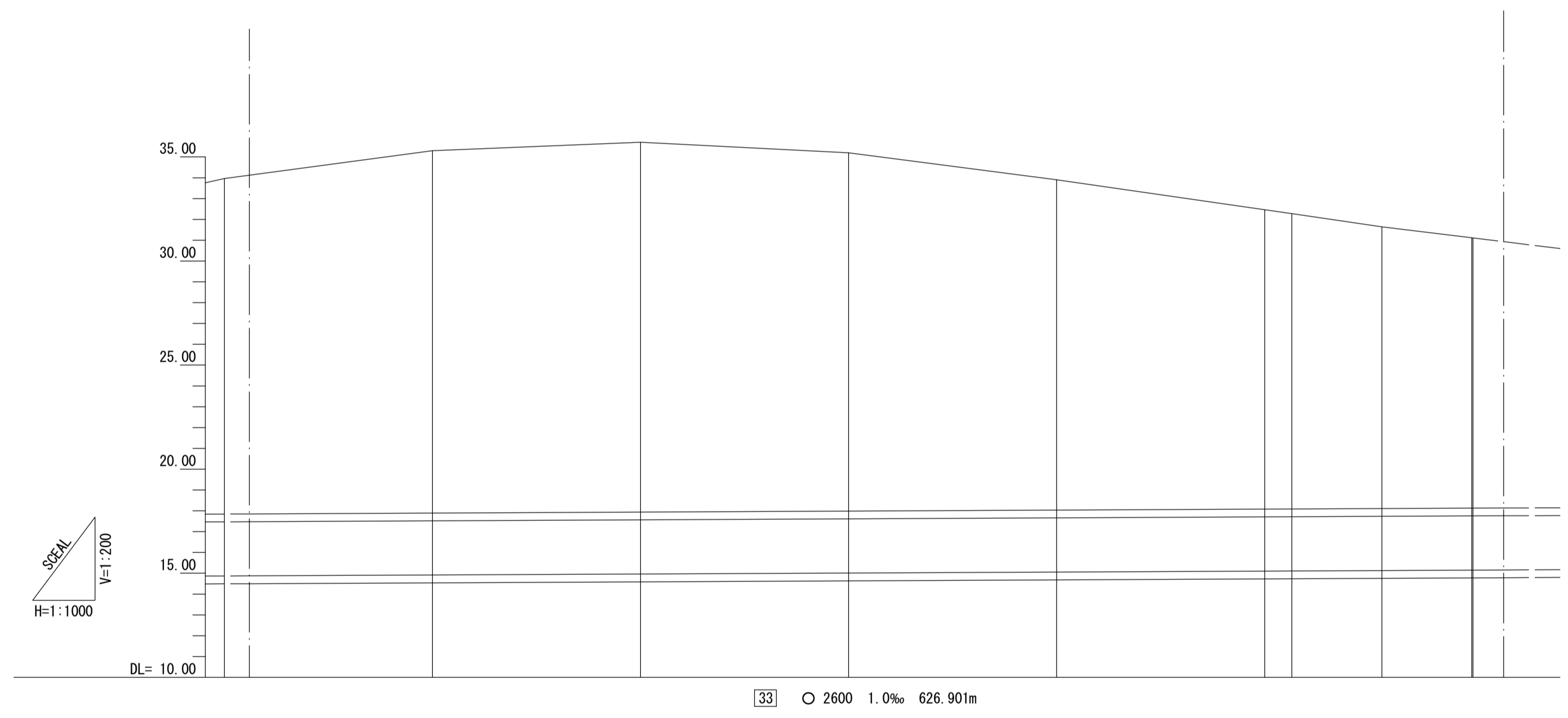
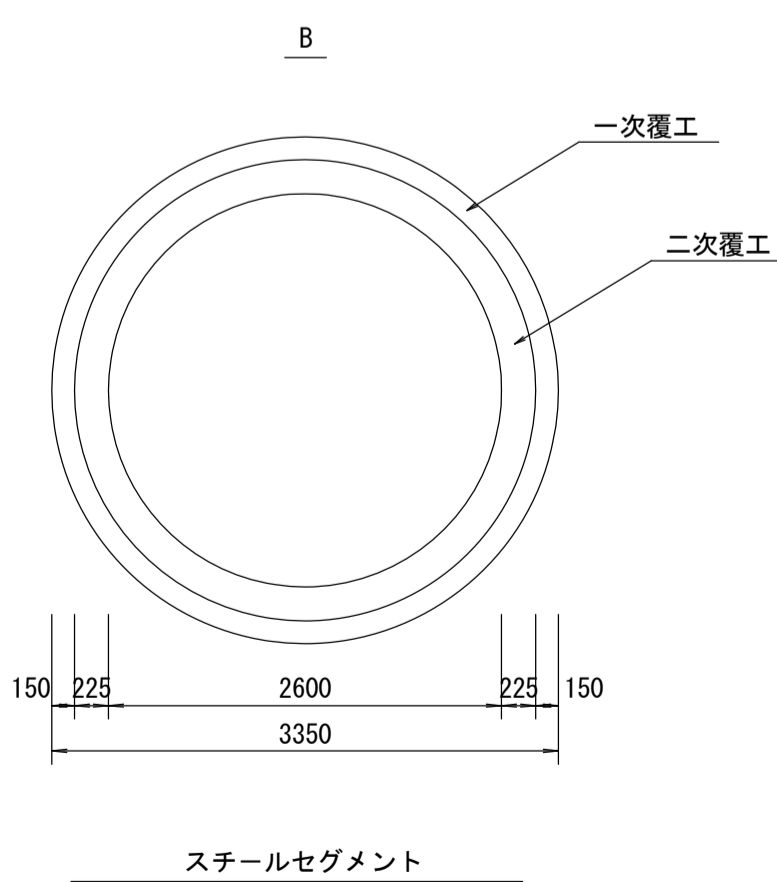
幹線名 座間海老名幹線



横断図 S=1:100



管渠構造図 S=1:50

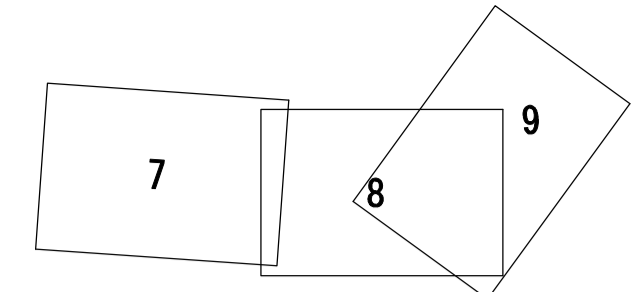


施工工区	33 工区 L=626.901m								
占用区間	⑦ 主要地方道横浜厚木線								
管渠築造	B								
土 被 り	16.118	17.413	17.772	17.216	15.866	14.382	14.189	13.537	12.982
地 盤 高	33.962	35.304	35.710	35.202	33.899	32.464	32.276	31.645	31.117
管 底 高	14.869	14.916	14.963	15.011	15.058	15.106	15.112	15.133	15.153
追加距離	1600.000	1650.000	1700.000	1750.000	1800.000	1850.000	1856.502	1878.119	1882.785
区間距離	50.000	50.000	50.000	50.000	50.000	6.502	6.502	21.617	21.616
測 点	NO.32	NO.33	NO.34	NO.35	NO.36	NO.37	BC.12	SP.12	NO.38

地形図  
作成  
年月  
昭和  
55  
年  
3  
月  
調 整  
年 月  
平成  
元 年  
3  
月  
ページ  
10

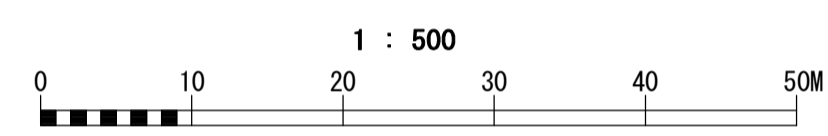
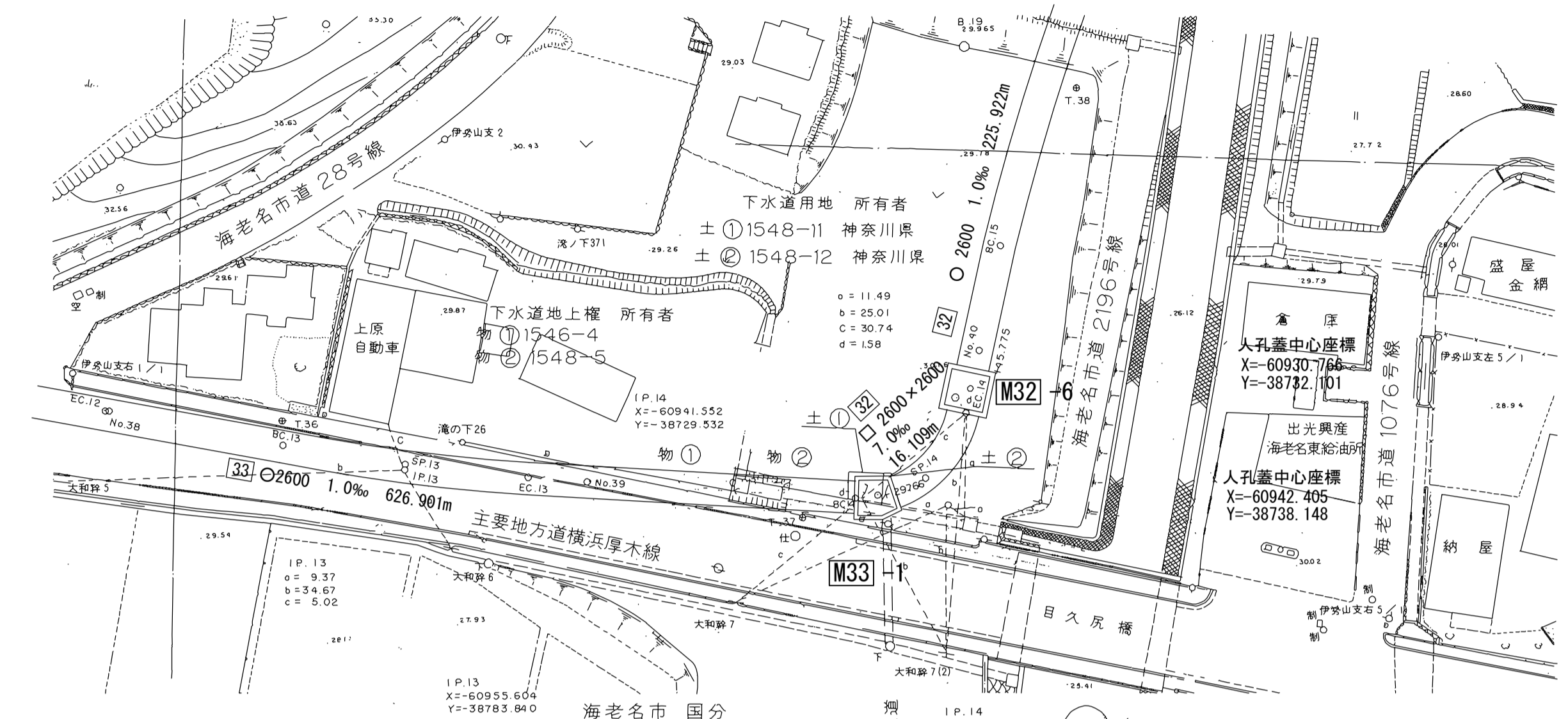
# 相模川流域下水道台帳

## 施設平面縦断図 (図面番号 8)



幹線名 座間海老名幹線

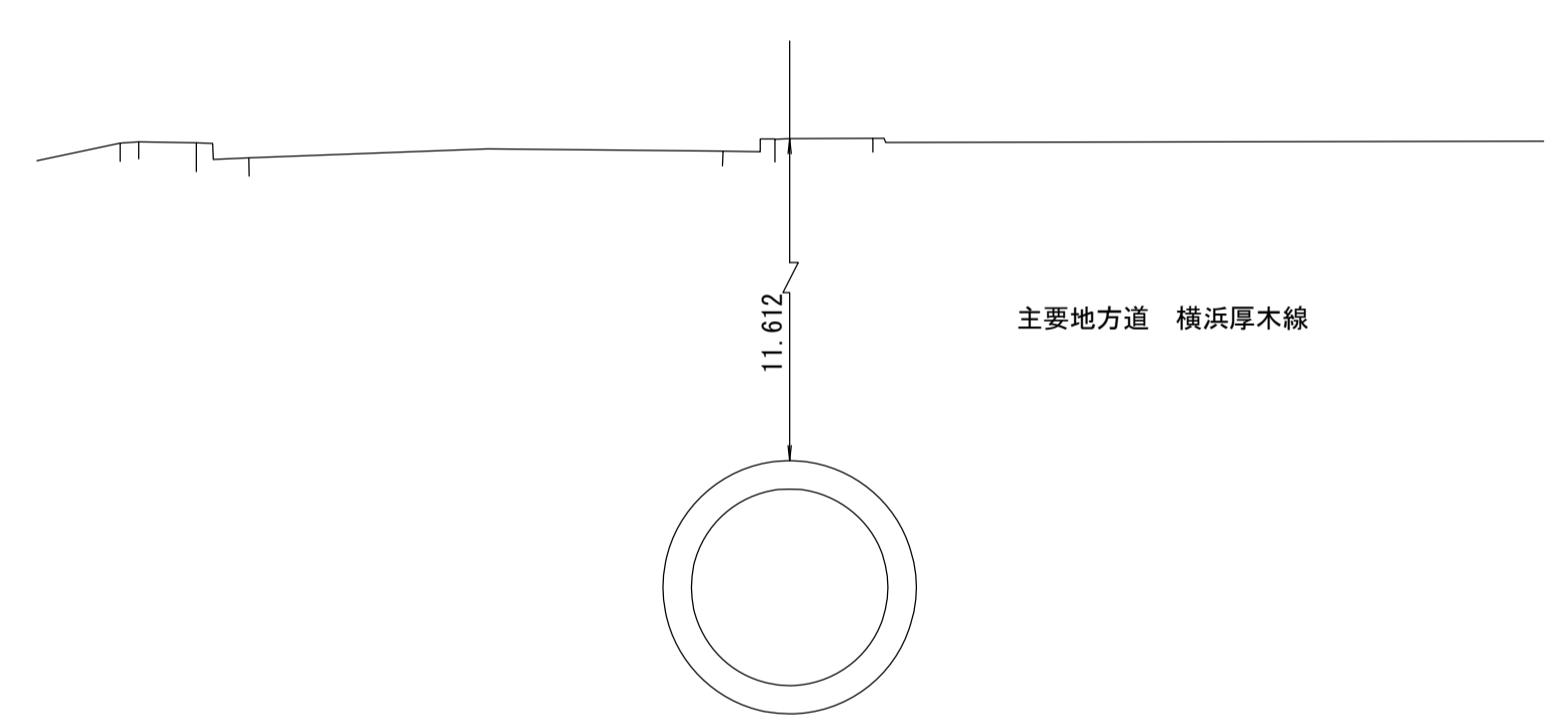
財産区分コード	大分類	中分類	小分類	整理番号
GA	管渠施設	管渠	第33区 第32区	5 6



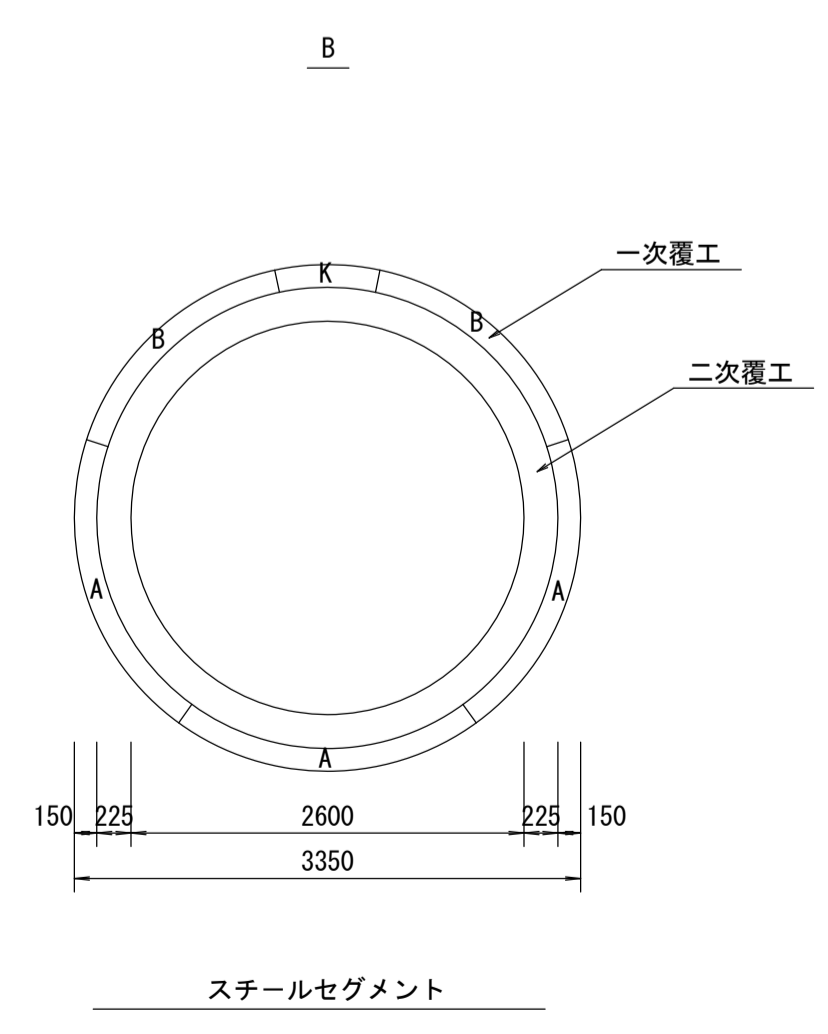
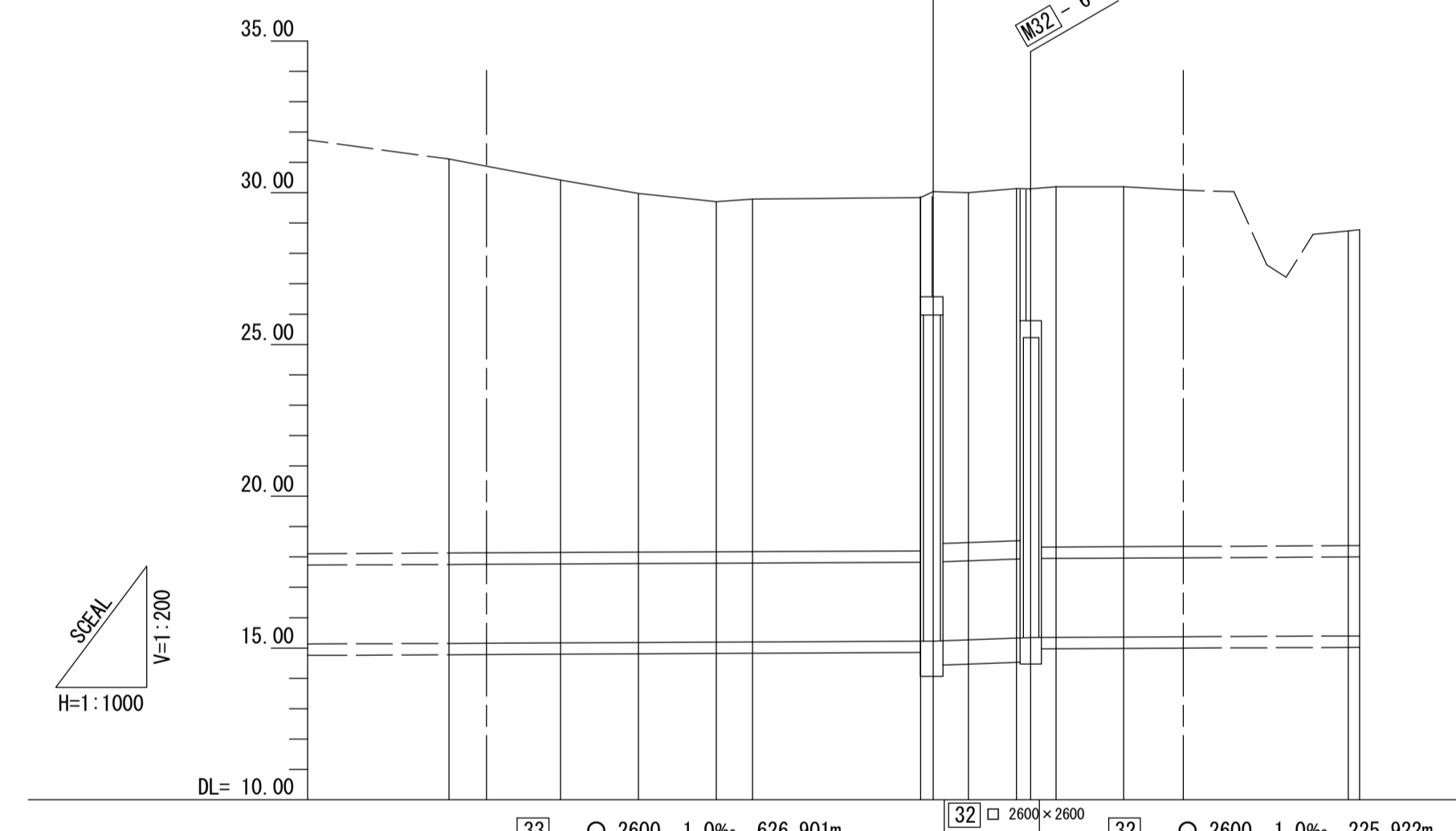
横断図 S=1:100

NO. 39

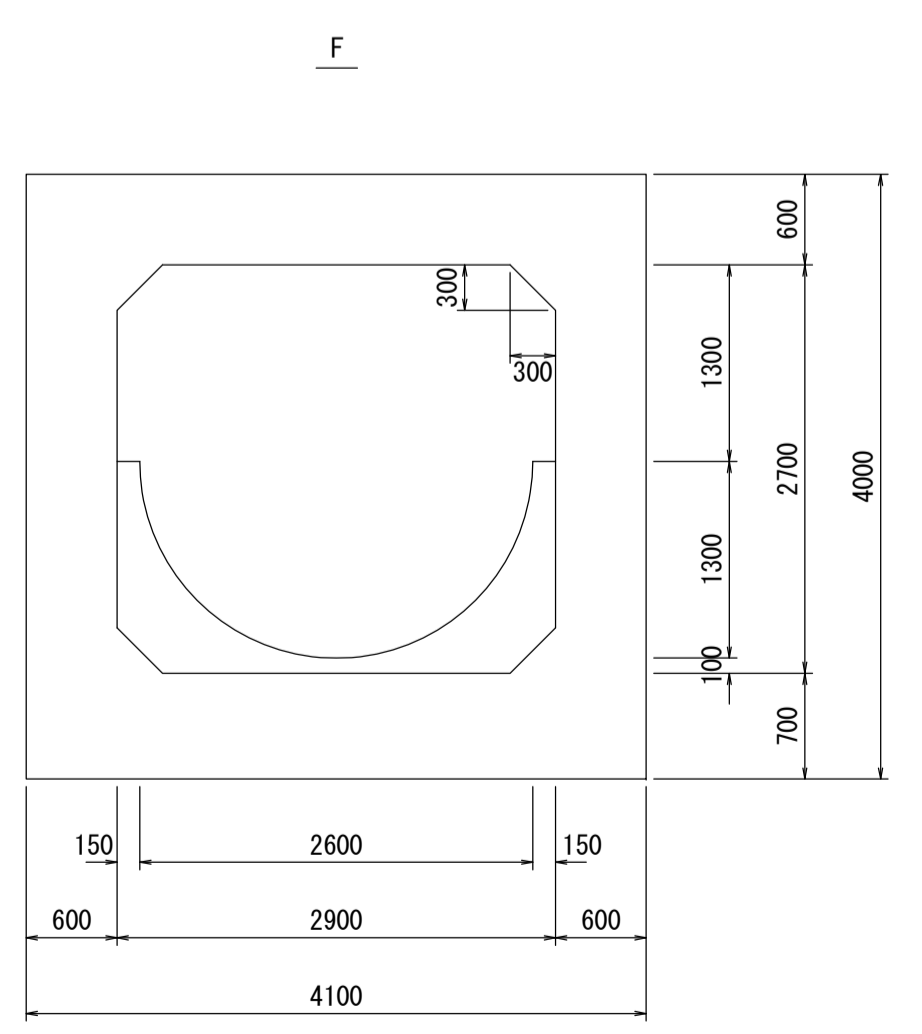
GH=29.788



管渠構造図 S=1:50



スチールセグメント



ボックスカルバート

施工区	33 区 L=626.90m				32 区 L=1288.573m			
	土 ①		土 ②		土 ①		土 ②	
占用区間	⑦ 主要地方道横浜厚木線				⑧ 海老名市道2196号線			
管渠築造	B		F		B		B	
土 被り	12.899 12.862	12.270	11.818	11.522 11.512	11.523	11.603 11.671	11.855	18.365
地 盤 高	31.117 31.110	30.416	29.976	29.702 29.788	29.841 30.039	30.002 30.135	30.192	28.787
管 底 高	15.153 15.153	15.171	15.183	15.195 15.201	15.227 15.229	15.279 15.348	15.362	15.385
追加距離	1899.735 1800.000	1918.368	1931.193	1944.017 1950.000	1977.681 1979.766	1985.568 1993.455	2011.126	2048.000
区間距離	21.616 0.285	18.368	12.825	12.824 5.983	27.681 2.082	5.802 7.888	11.126	37.897
測 点	EC.12 NO.38	BC.13	SP.13	EC.13 NO.39	BC.14 +29.766	SP.14 EC.14 +45.775 NO.40	BC.15	NR.15

地形図  
作成  
年月  
  
昭 和  
55  
年  
3  
月  
  
調 整  
年 月  
  
平 成  
元 年  
3  
月  
  
ペー ジ  
11