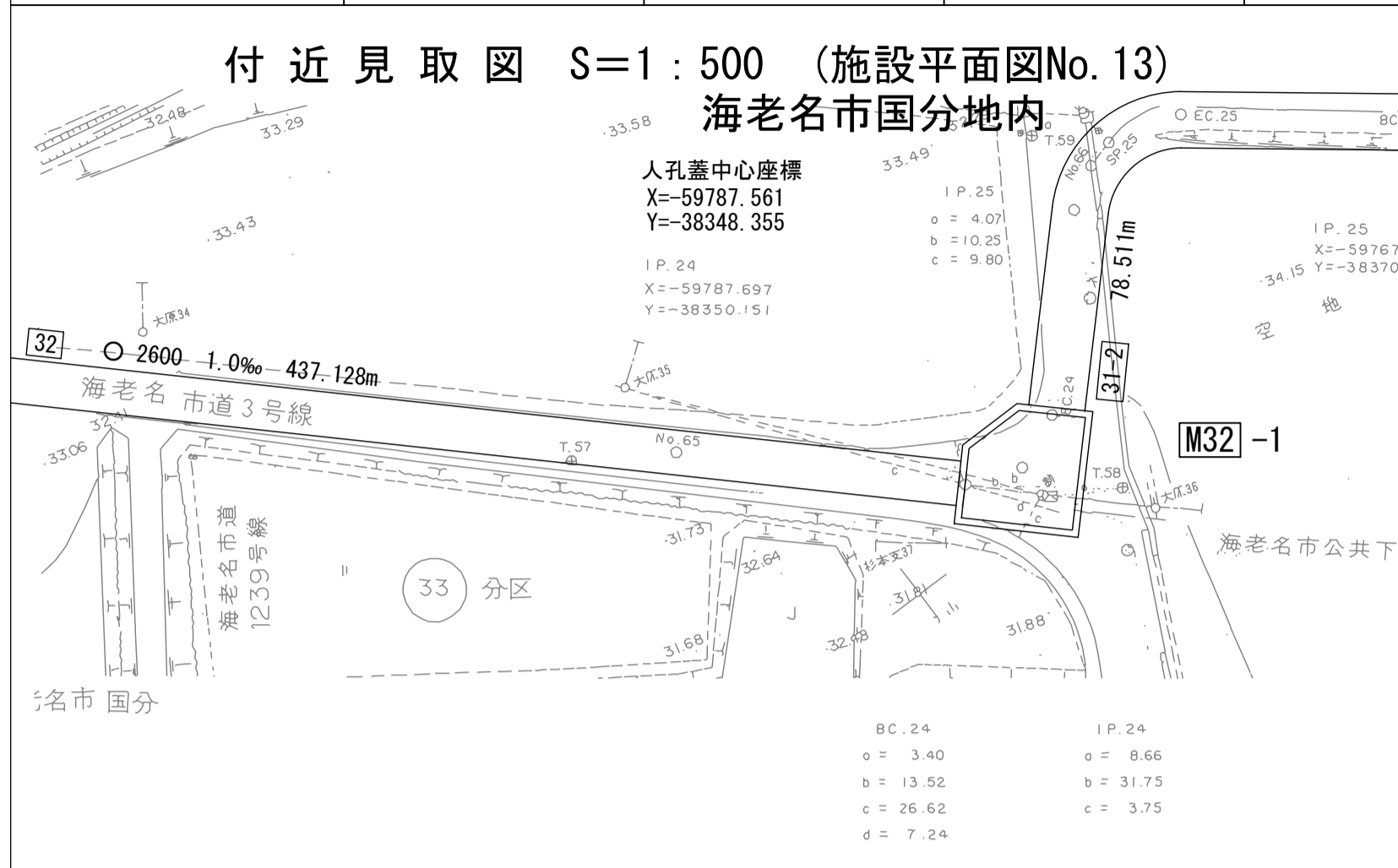


相模川流域下水道台帳

流入マンホール詳細図 (M32-1) (図面番号 17)

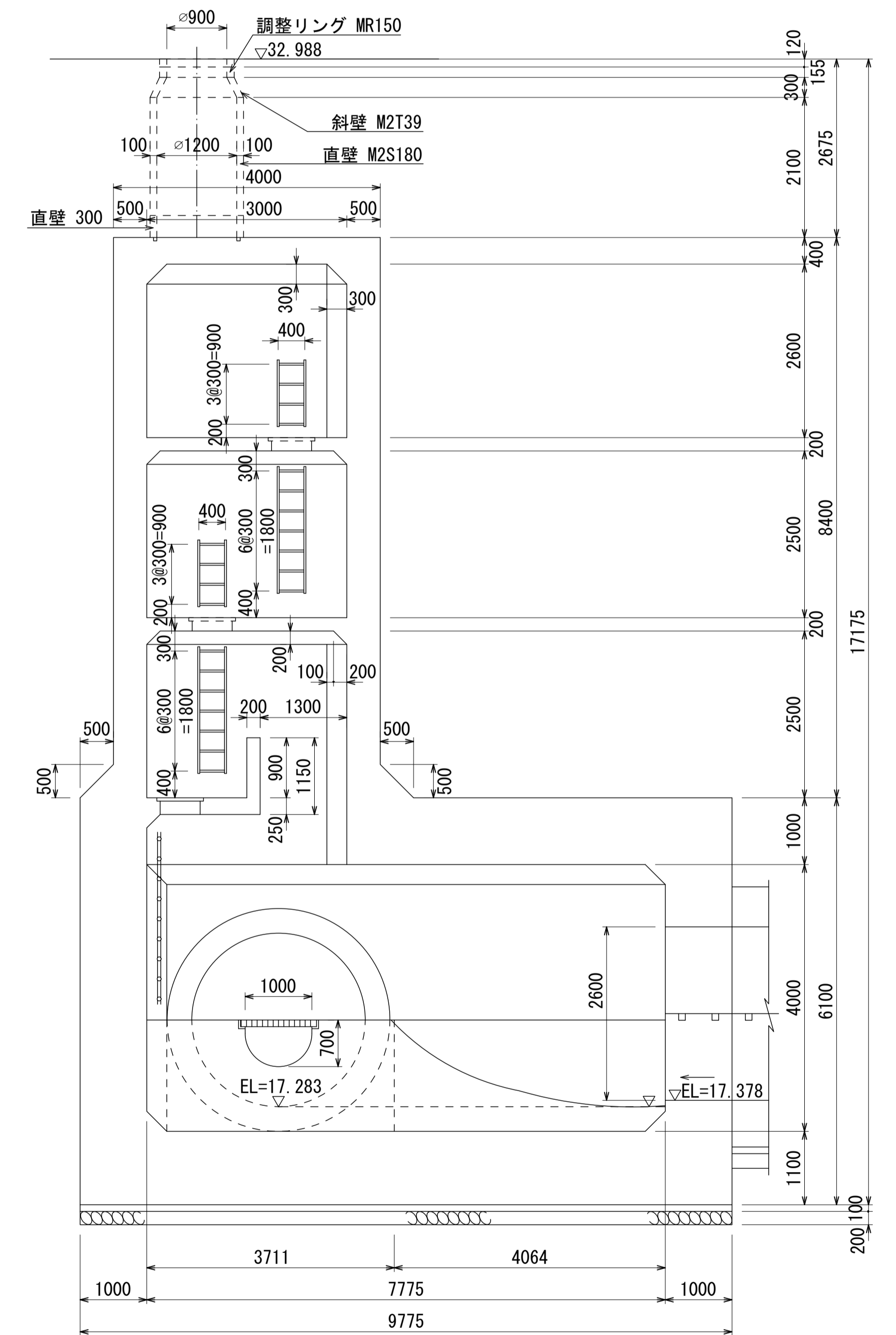
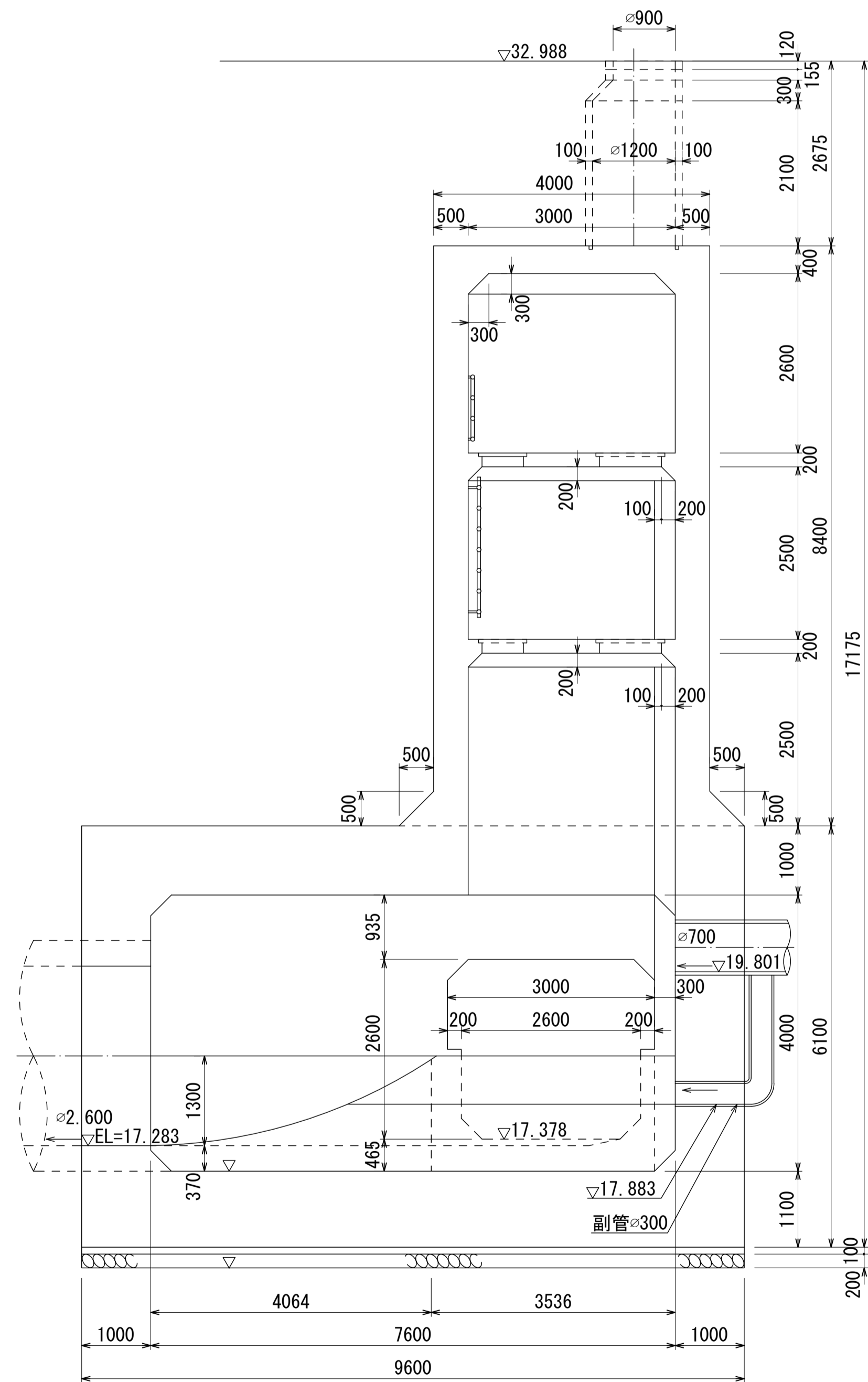
幹線名 座間海老名幹線

財産区分コード	大分類	中分類	小分類	整理番号
GA	管渠施設	人孔	第31-4工区	7



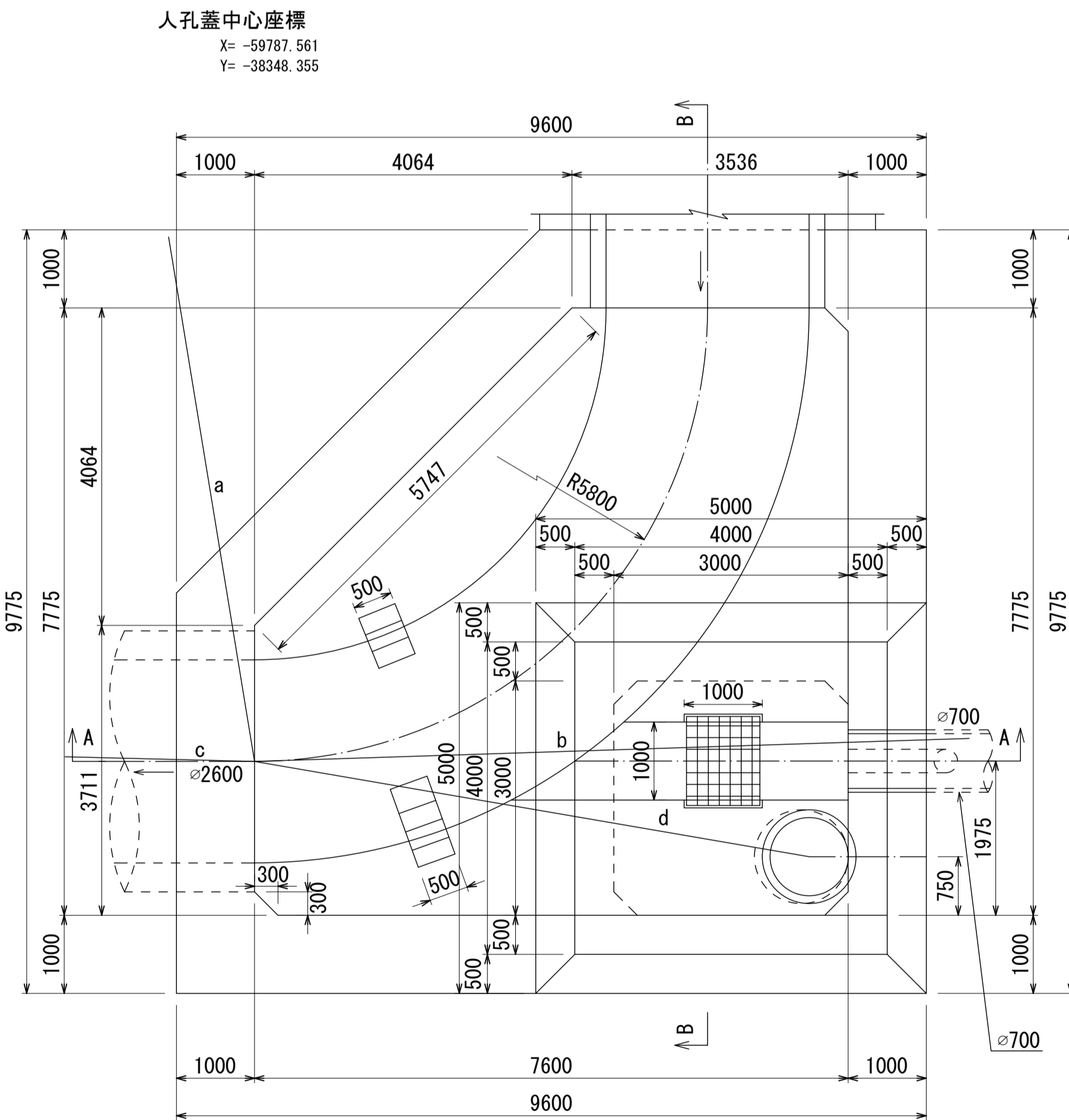
A-A 断面図 S=1:60

B-B 断面図 S=1:60



a=3.40
b=13.52
c=26.62
d=7.24

平面図 S=1:60



地形図 作成 年 月	昭和 61 年 3 月
調 整 年 月	平成 元 年 3 月
ページ	65