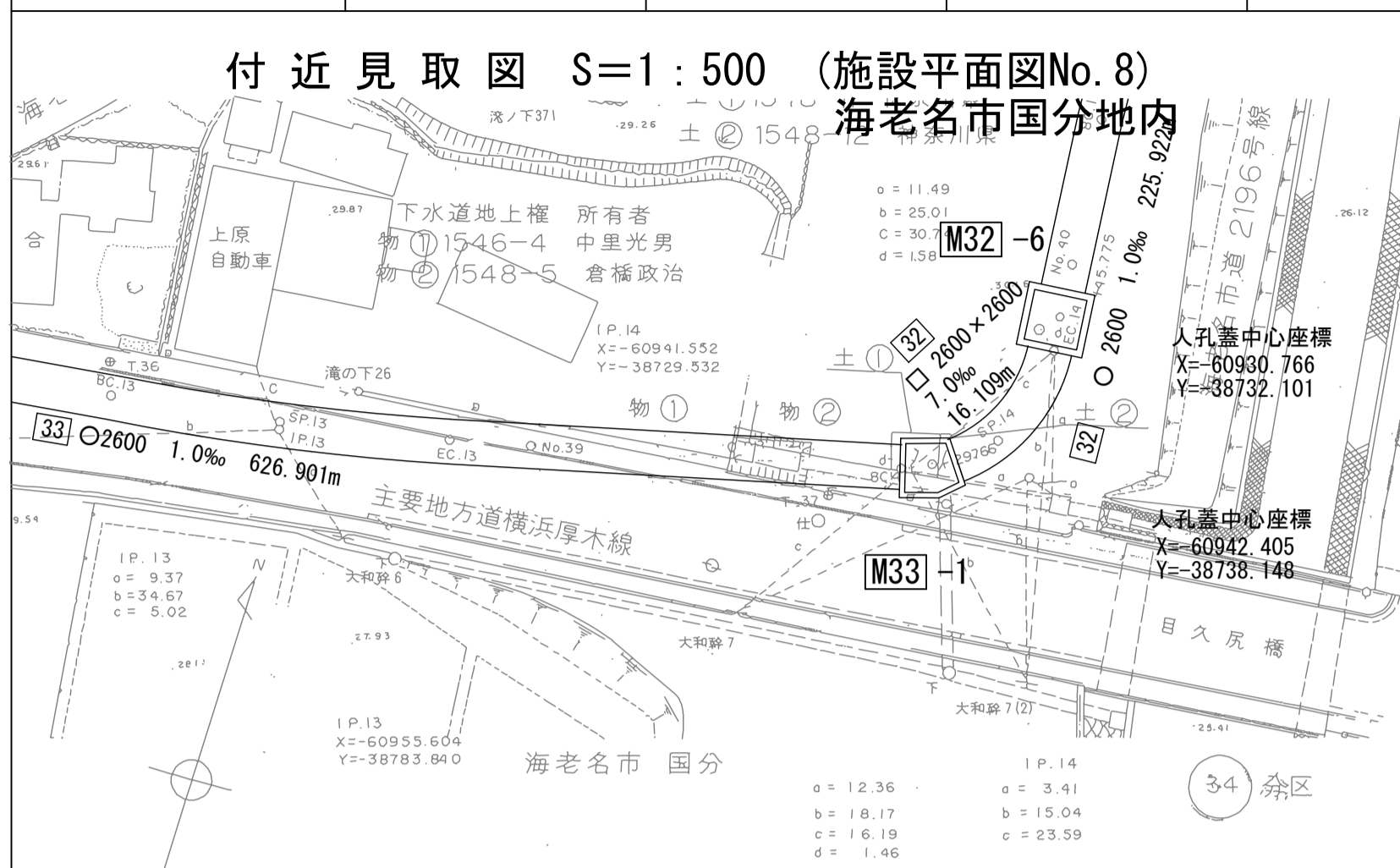


財産区分コード	大分類	中分類	小分類	整理番号
GA	管渠施設	人孔	第33工区	5

相模川流域下水道台帳

流入マンホール詳細図 (M33) (図面番号 11)

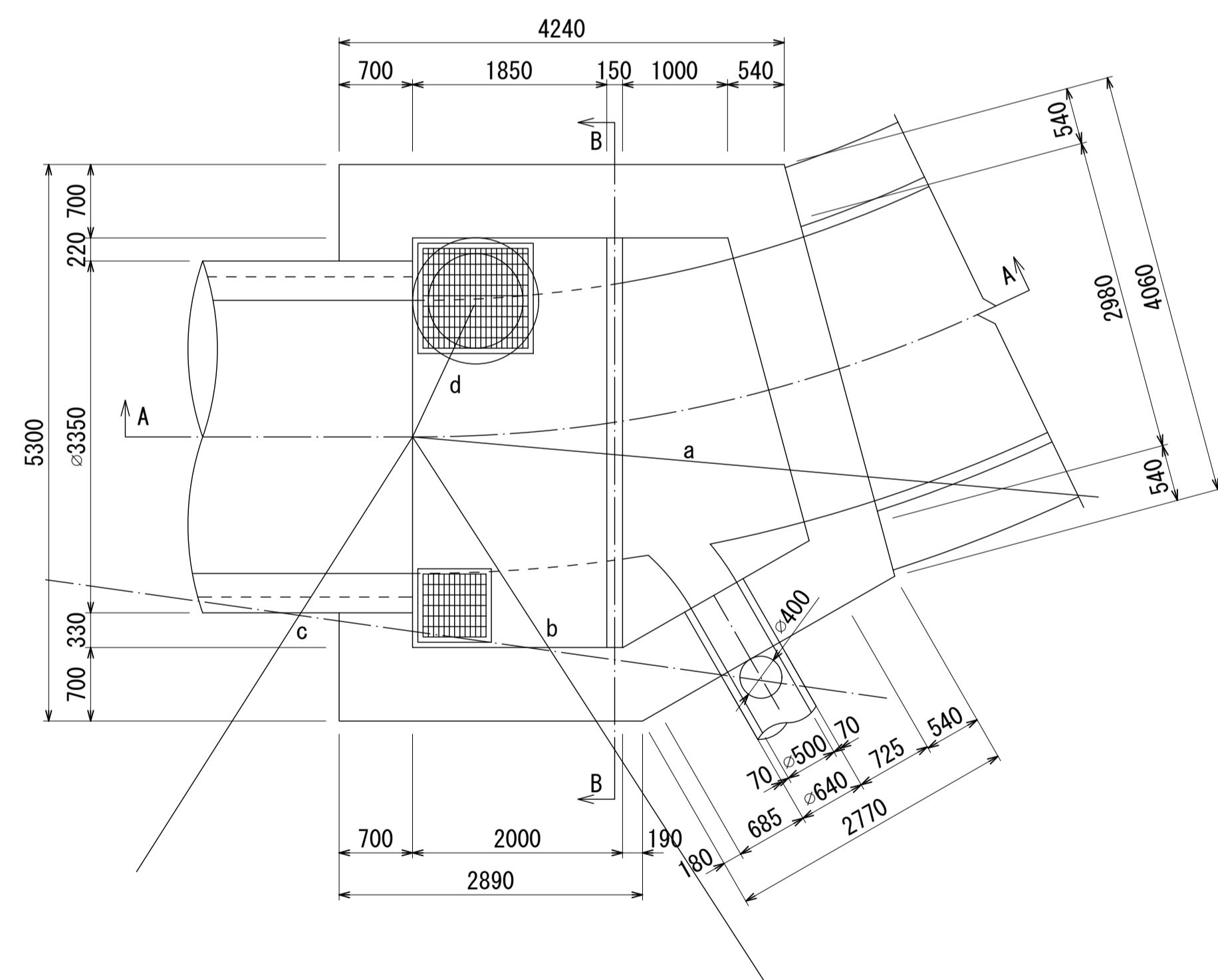
幹線名 座間海老名幹線



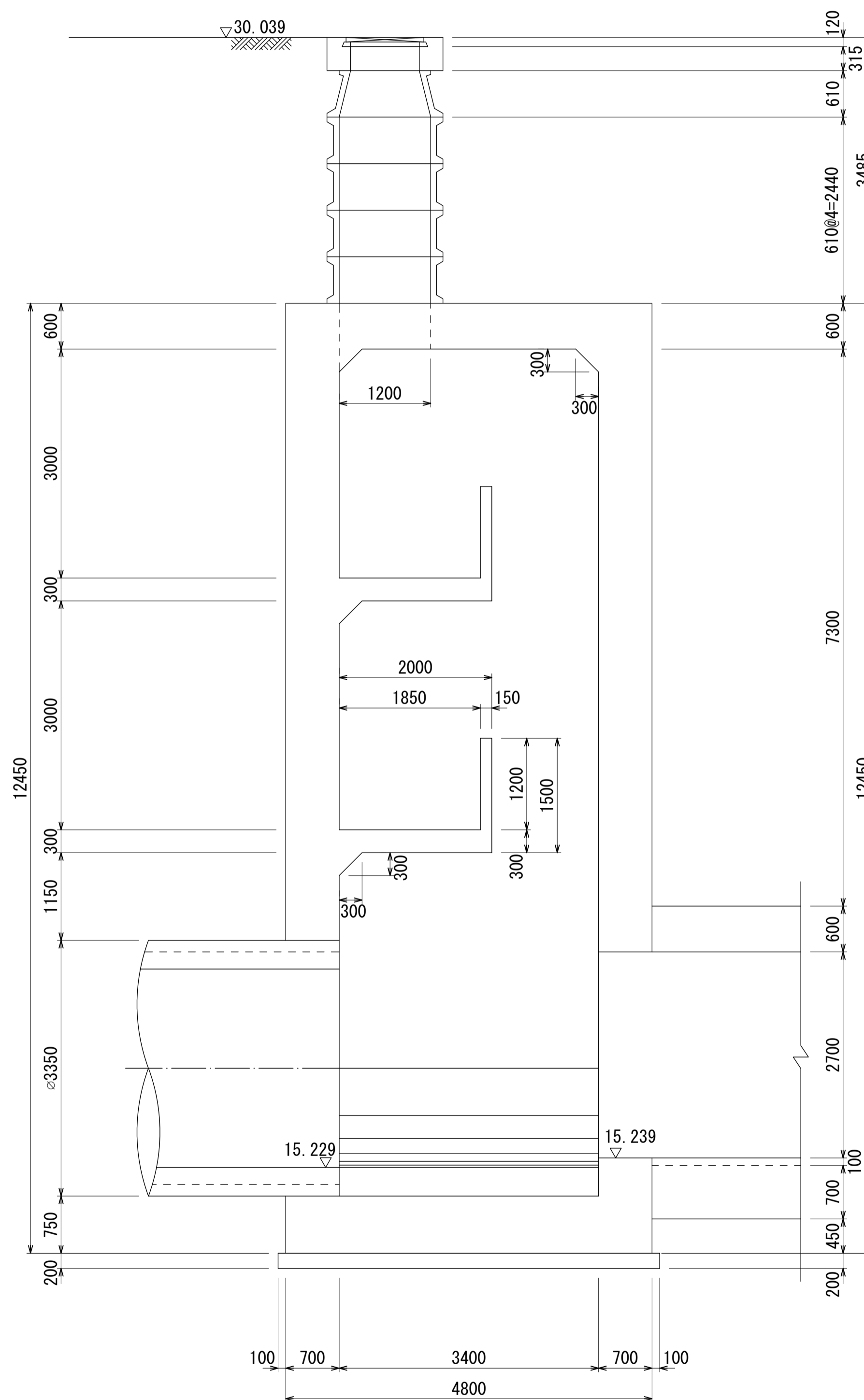
a=12.36
b=18.17
c=16.19
d=1.46

人孔蓋中心座標
X=60942.405
Y=38738.148

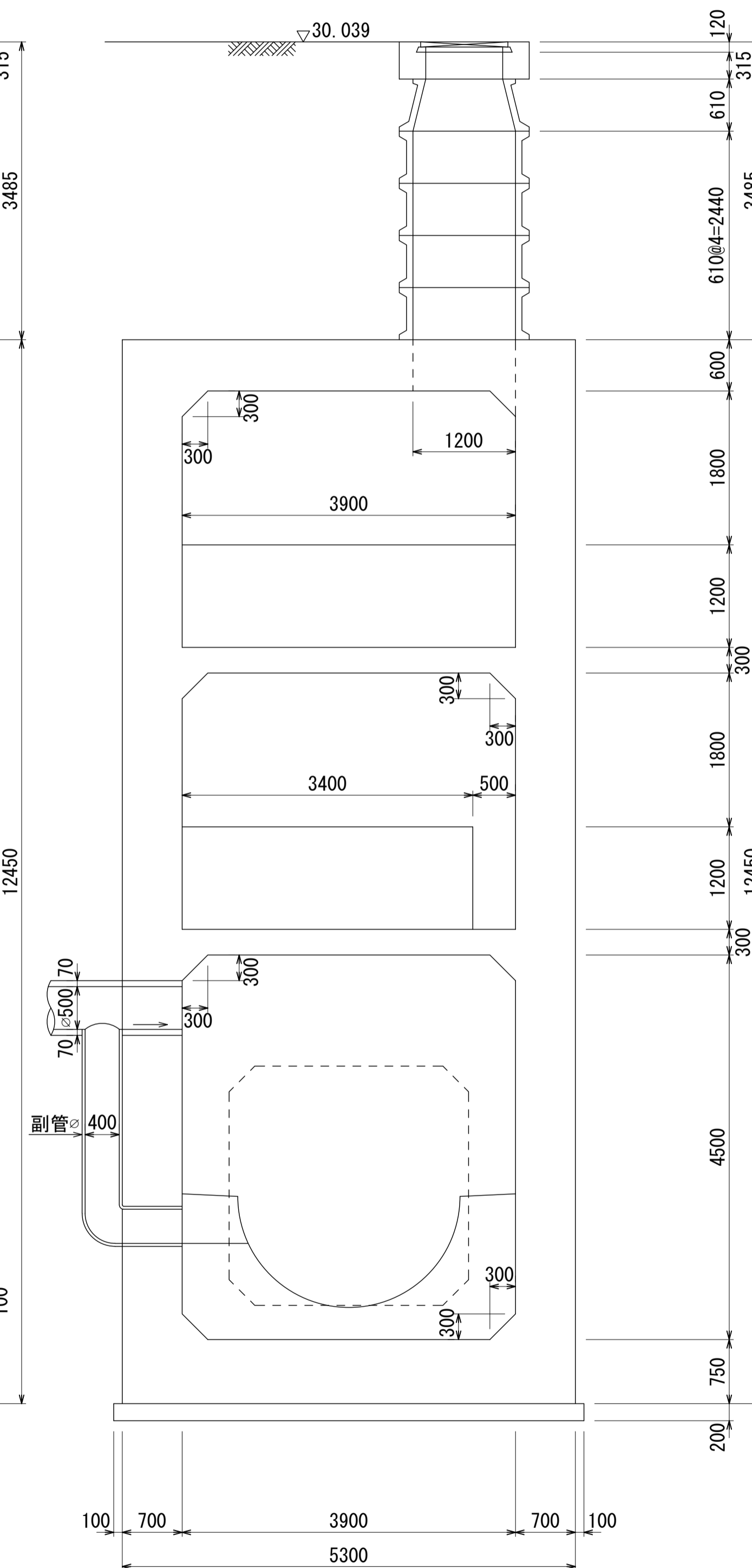
平面図 S=1:50



A-A 断面図 S=1:50



B-B 断面図 S=1:50



M
33

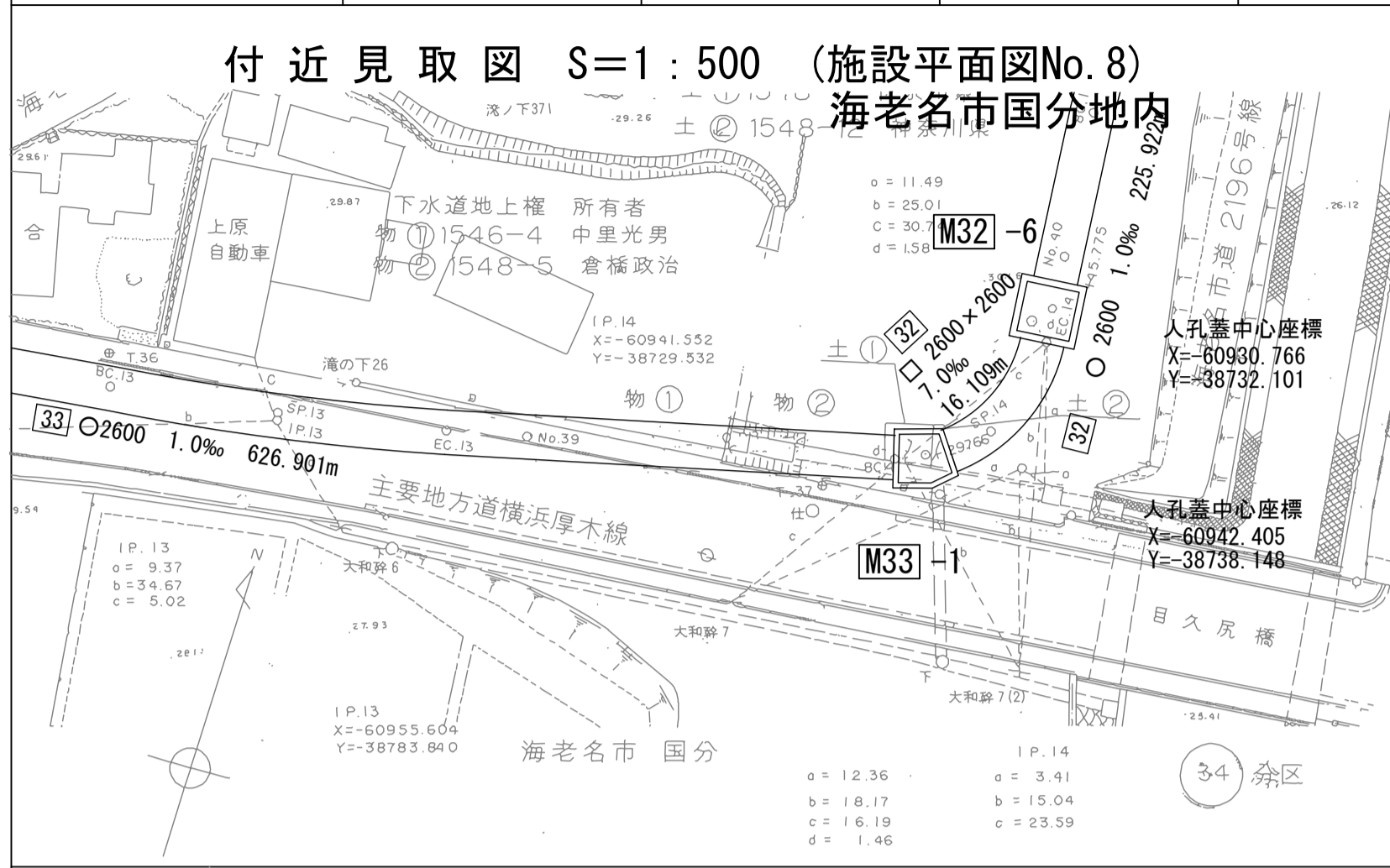
地形図 作成 年月	昭和 61 年 3 月
調整 年月	平成 元年 3 月
ページ	59

相模川流域下水道台帳

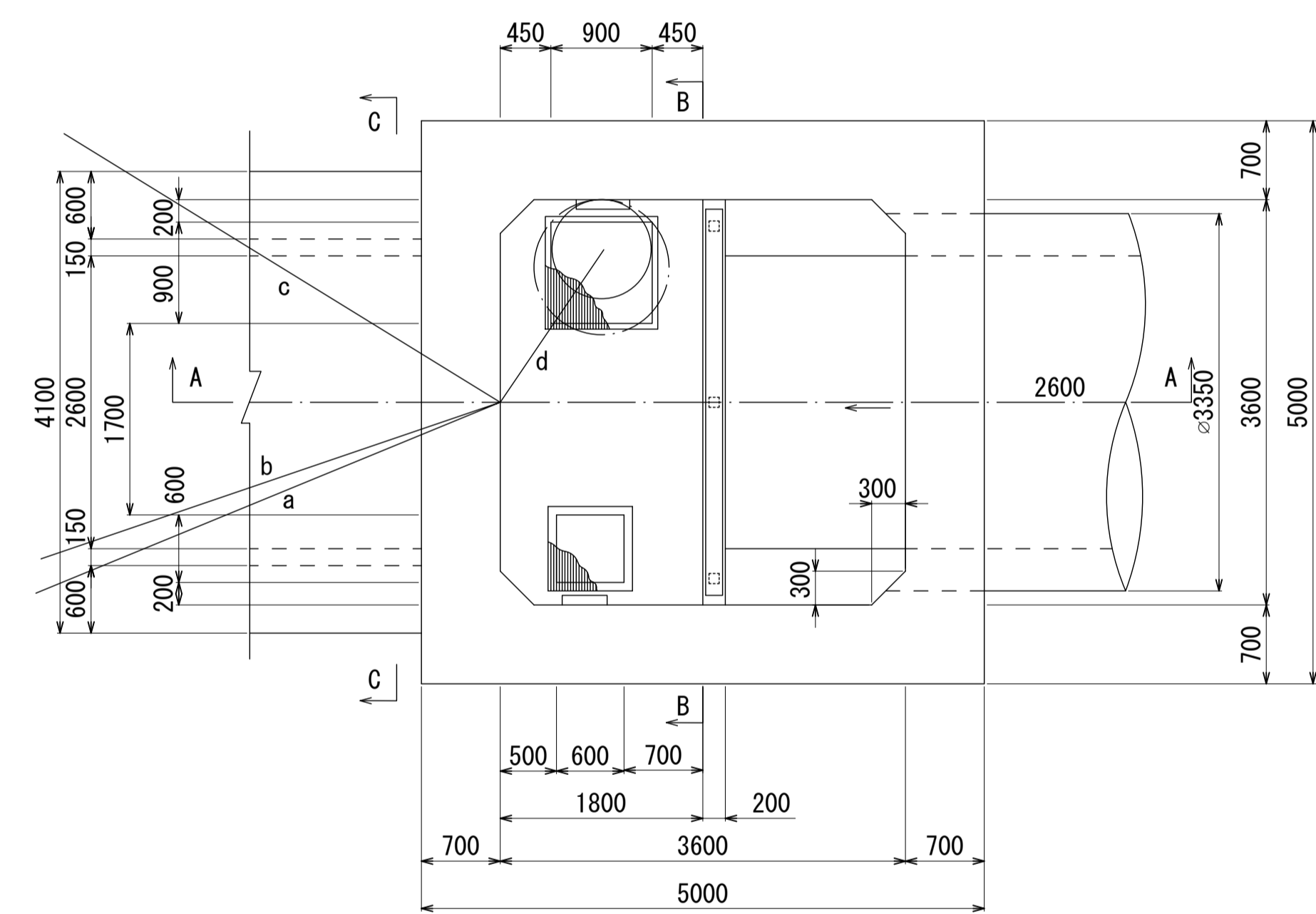
中間マンホール詳細図 (M32-6) (図面番号 12)

幹線名 座間海老名幹線

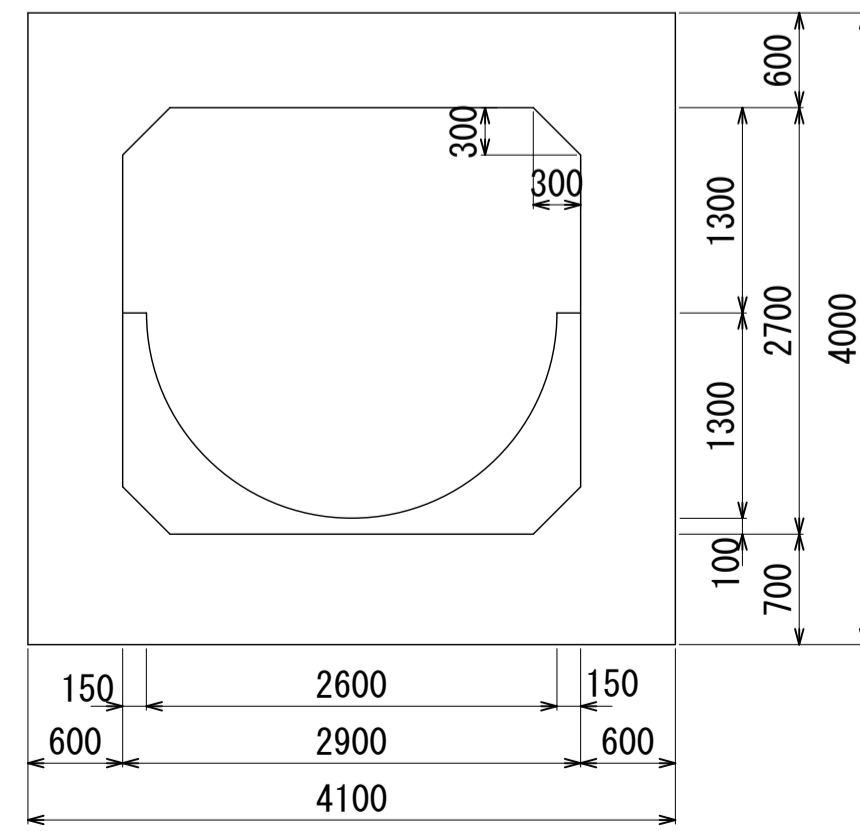
財産区分コード	大分類	中分類	小分類	整理番号
GA	管渠施設	人孔	第32工区	6



平面図 S=1:50



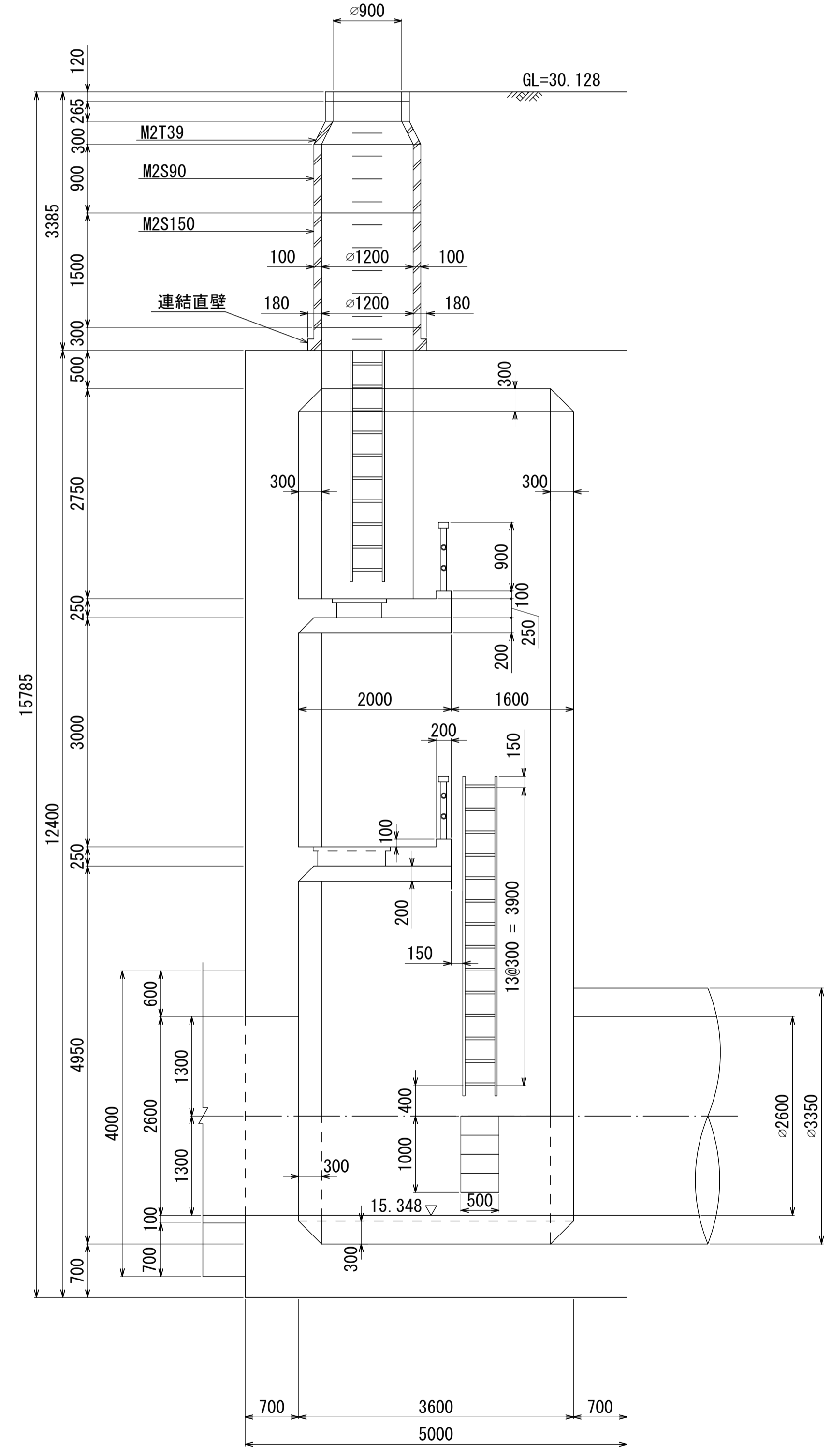
C - C 断面図 S=1:50



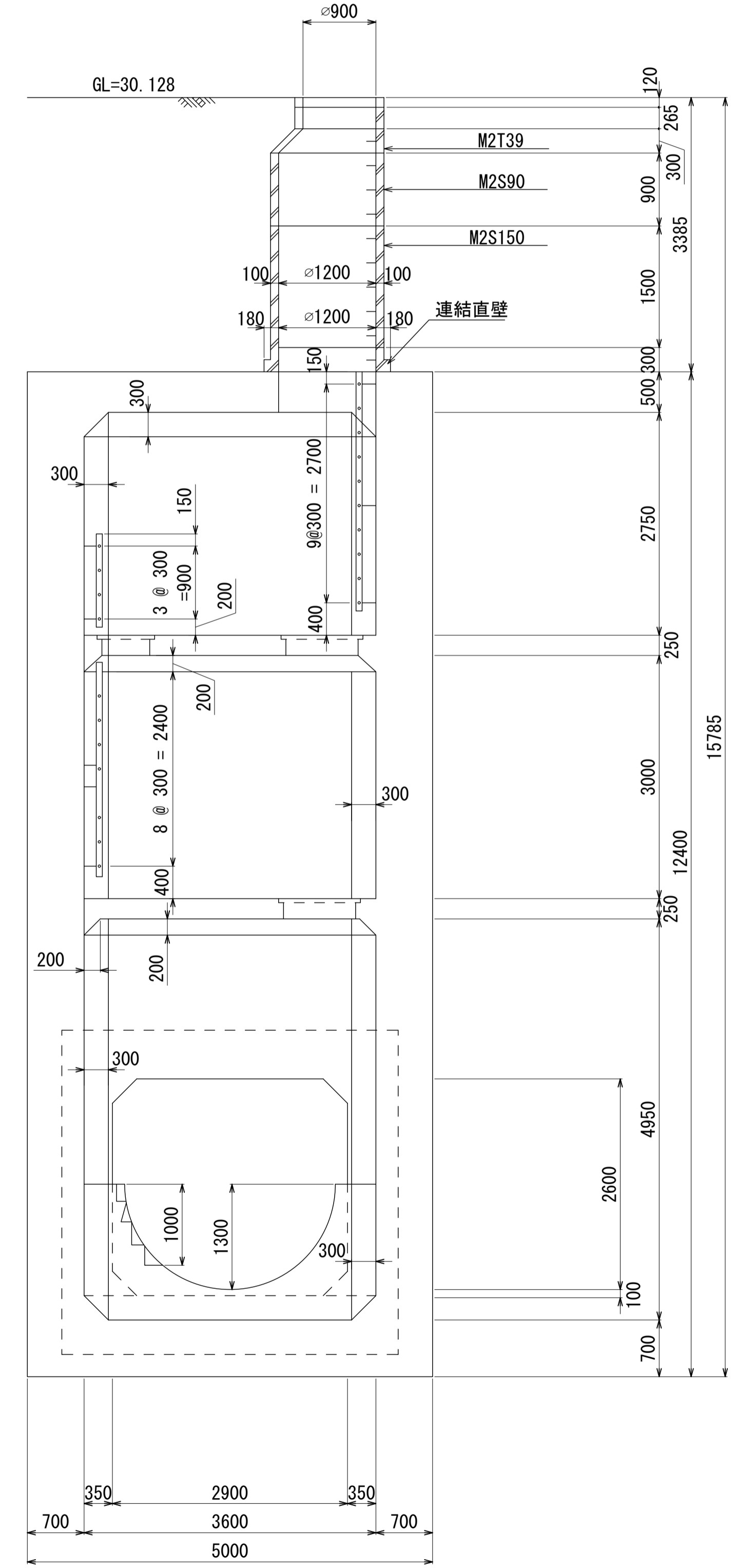
a=11.49
b=25.01
c=30.74
d= 1.58

人孔蓋中心座標
X= -60930.767
Y= -38732.101

A - A 断面図 S=1:50



B - B 断面図 S=1:50



M
32
|
6

地形図
作成
年月
昭 和
61
年
3
月
調 整
年 月
平 成
元 年
3
月
ページ
60

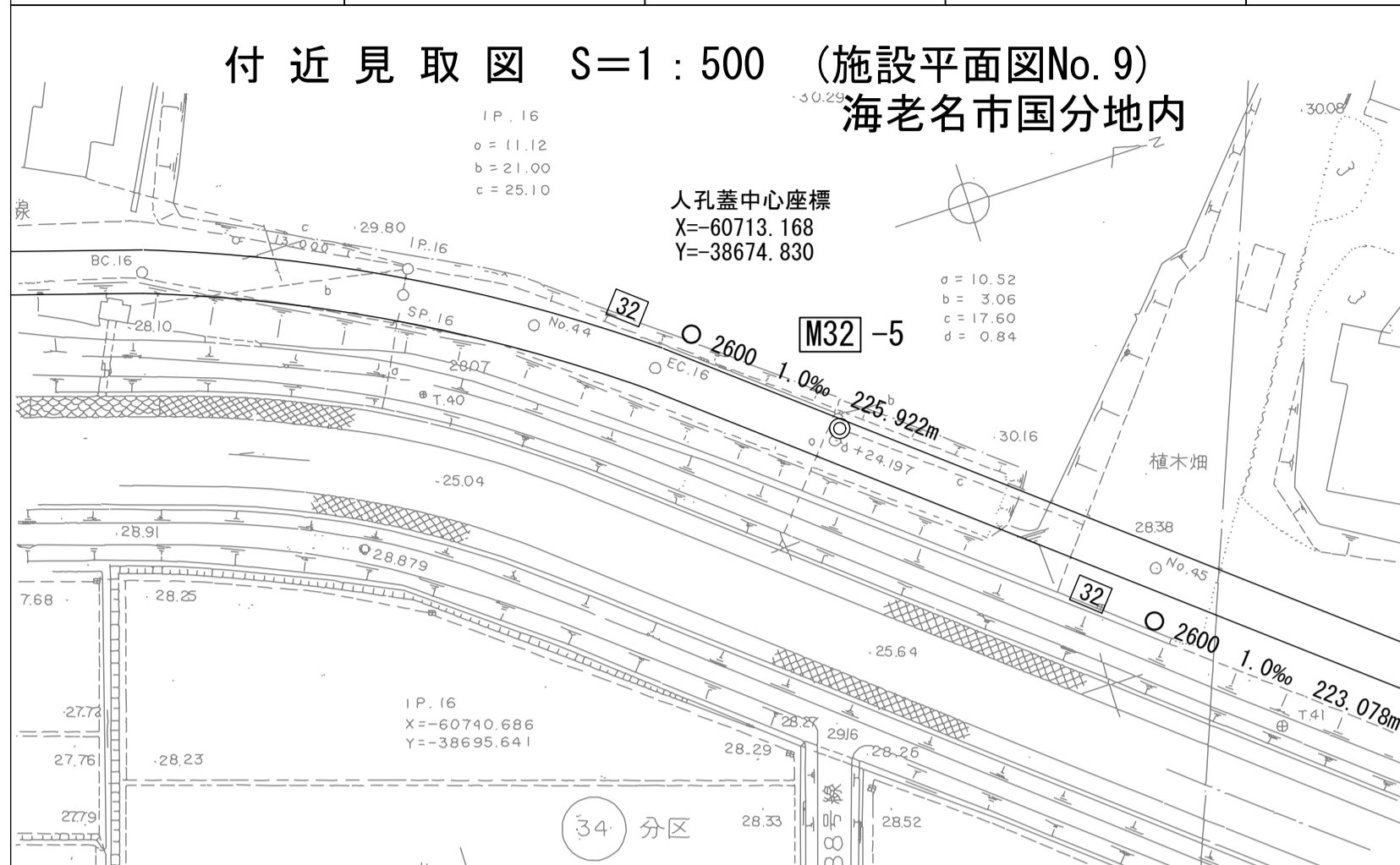
財産区分コード	大分類	中分類	小分類	整理番号
GA	管渠施設	人孔	第32工区	6

相模川流域下水道台帳

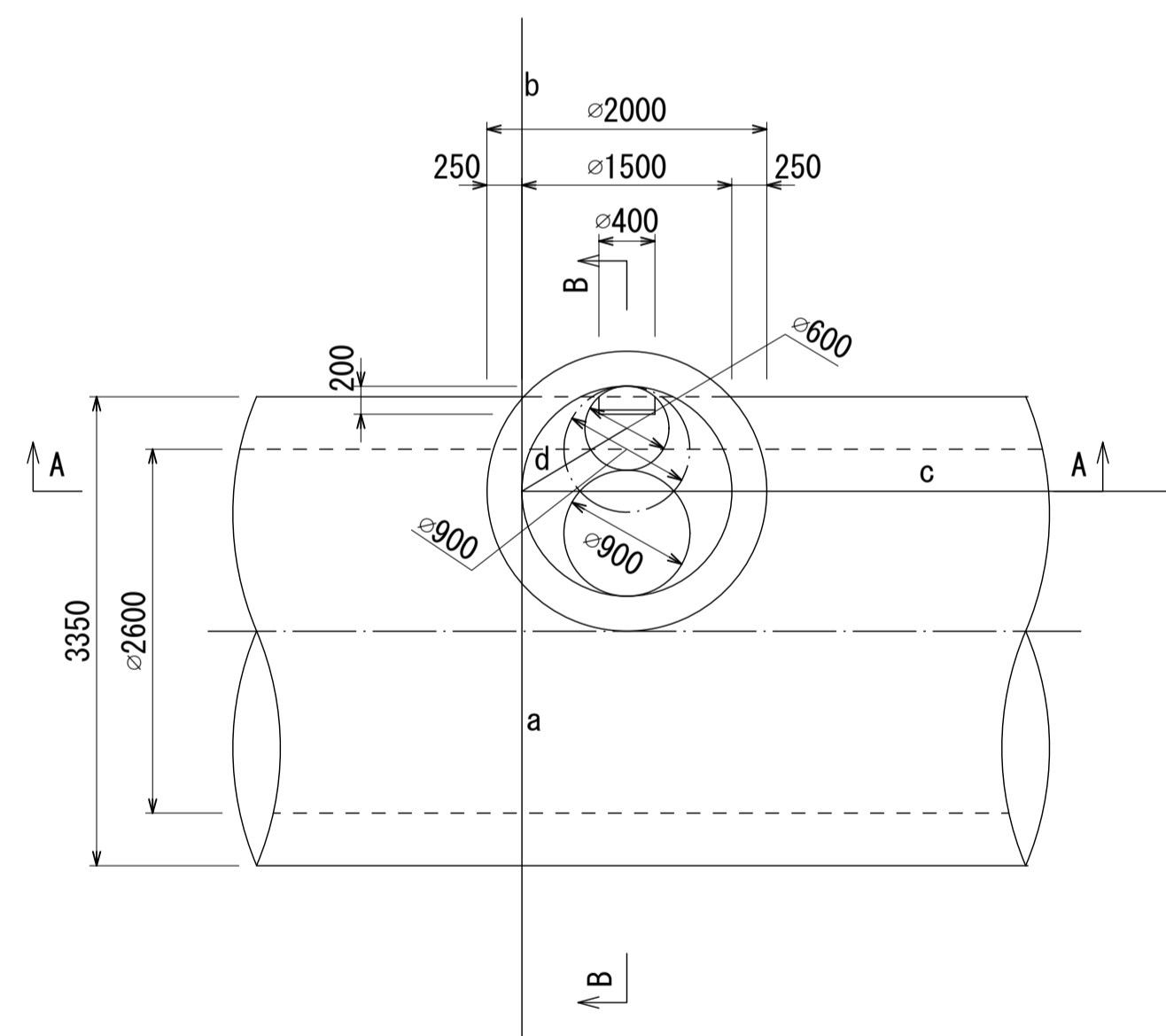
中間マンホール詳細図 (M32-5) (図面番号 13)

幹線名 座間海老名幹線

M
32
|
5



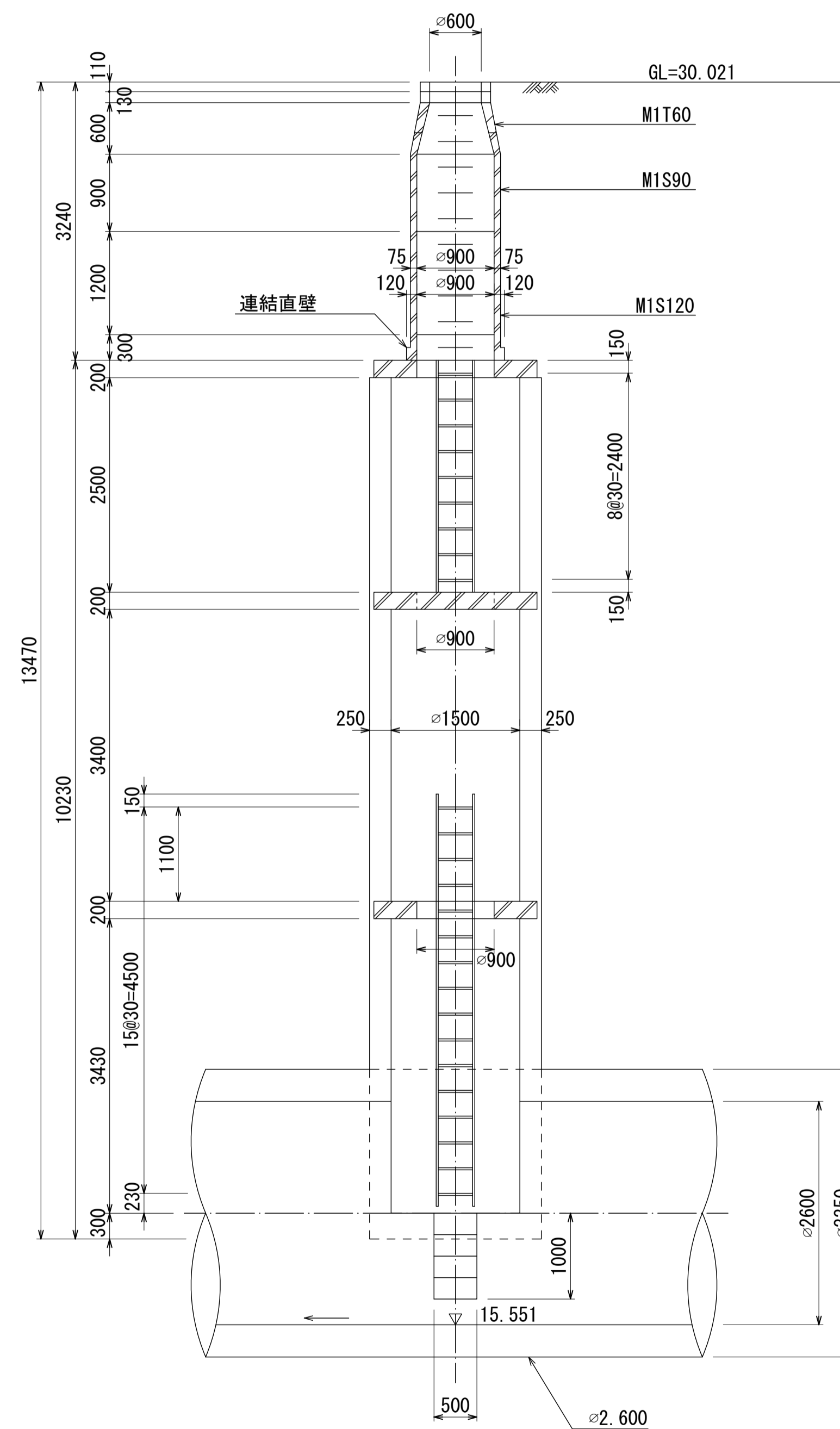
平面図 S=1:50



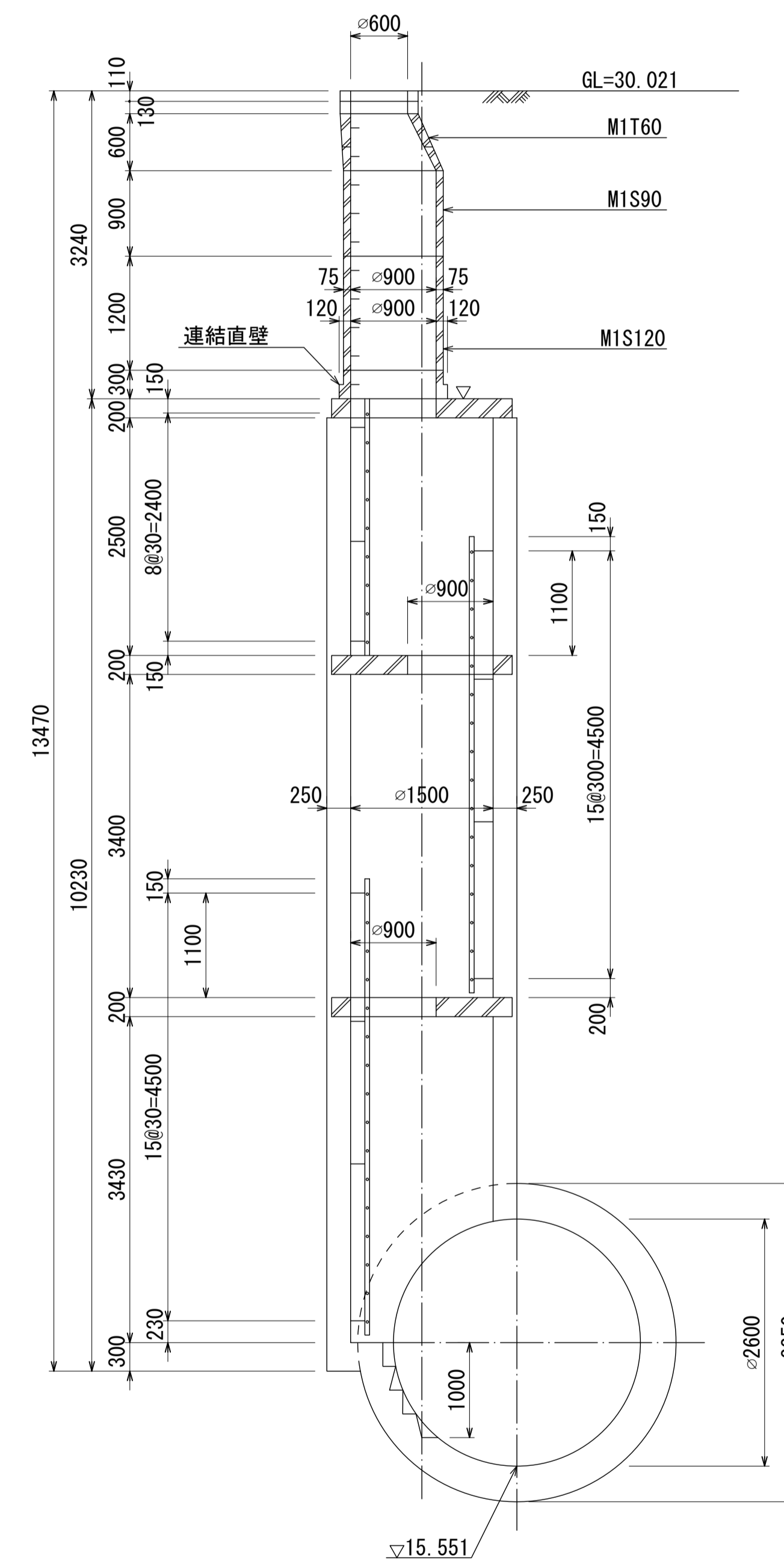
a=10.52
b= 3.06
c=17.60
d= 0.84

人孔蓋中心座標
X=-60713.168
Y=-38674.830

A-A 断面図 S=1:50



B-B 断面図 S=1:50



地形図
作成
年月

昭和
61
年
3
月

調整
年月

平成
元年
3
月

ページ

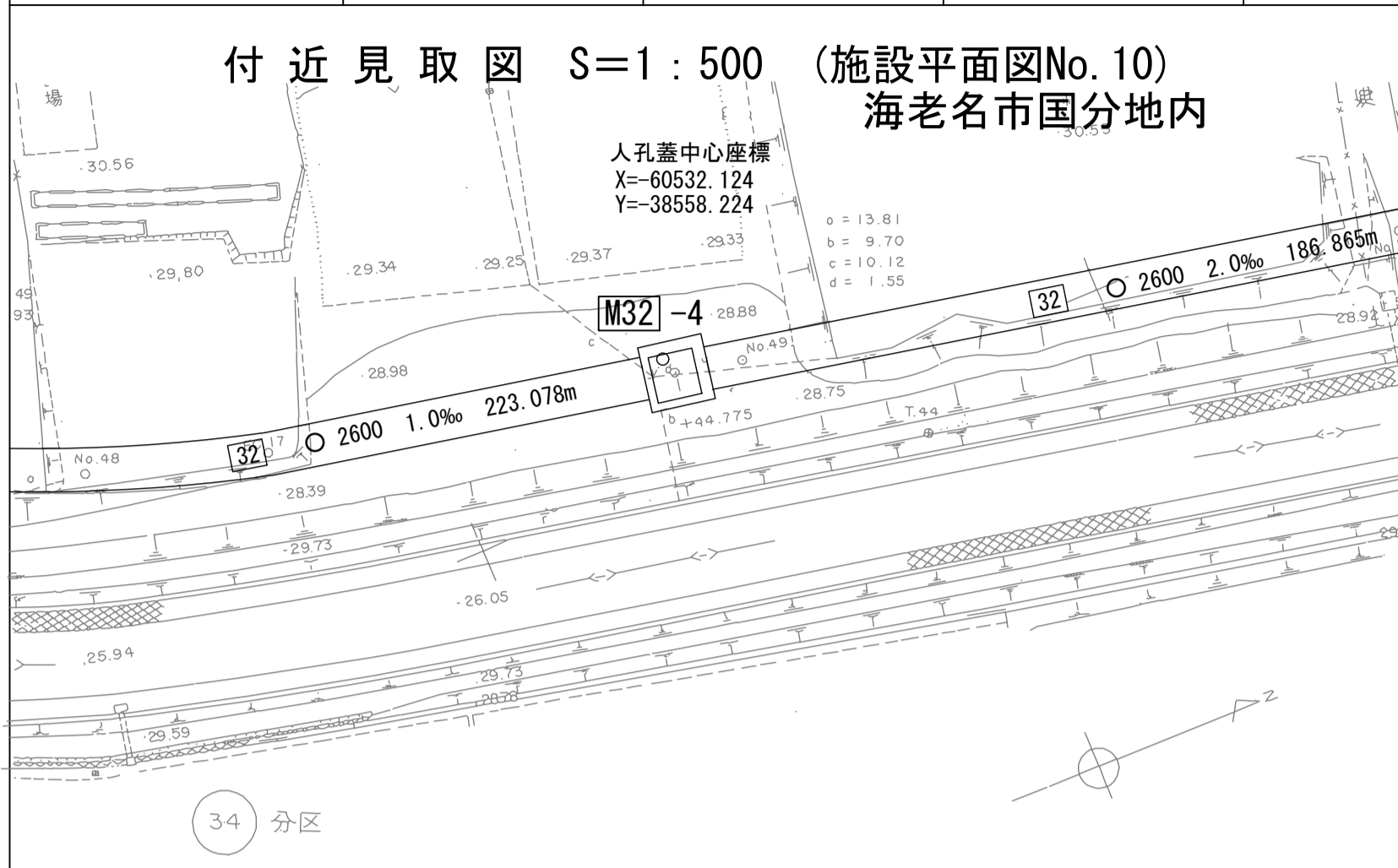
61

相模川流域下水道台帳

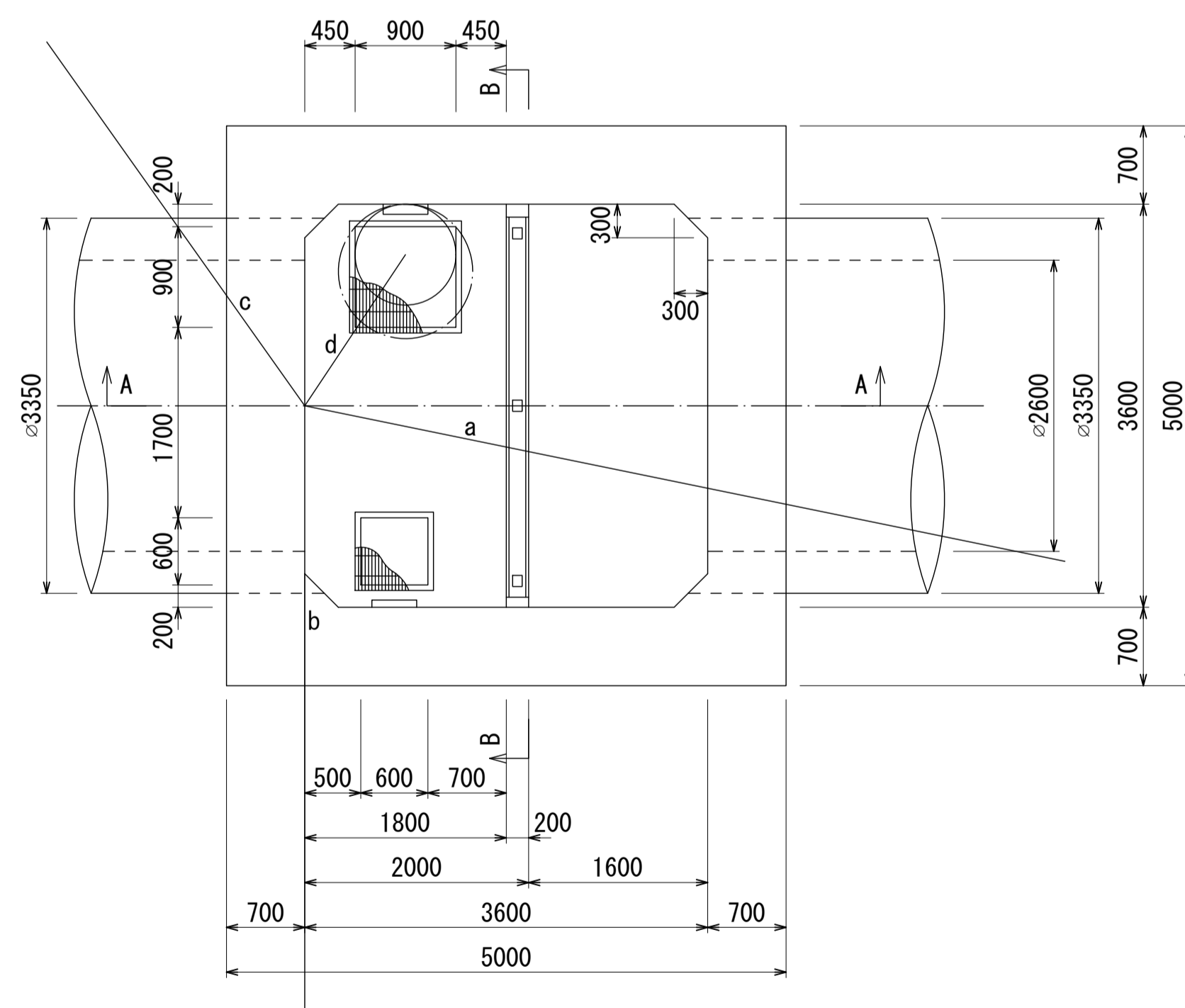
中間マンホール詳細図 (M32-4) (図面番号 14)

幹線名 座間海老名幹線

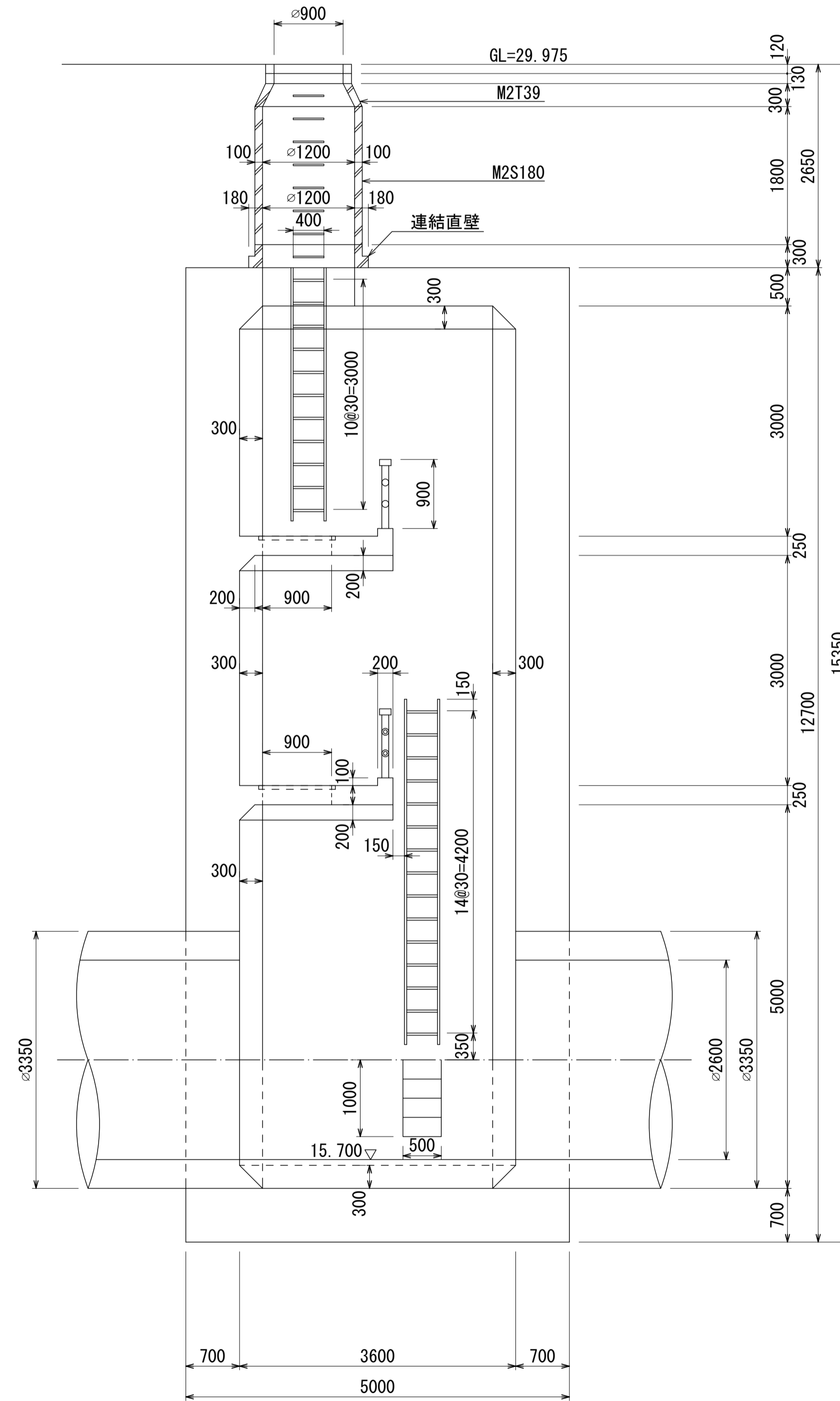
財産区分コード	大分類	中分類	小分類	整理番号
GA	管渠施設	人孔	第32工区	6



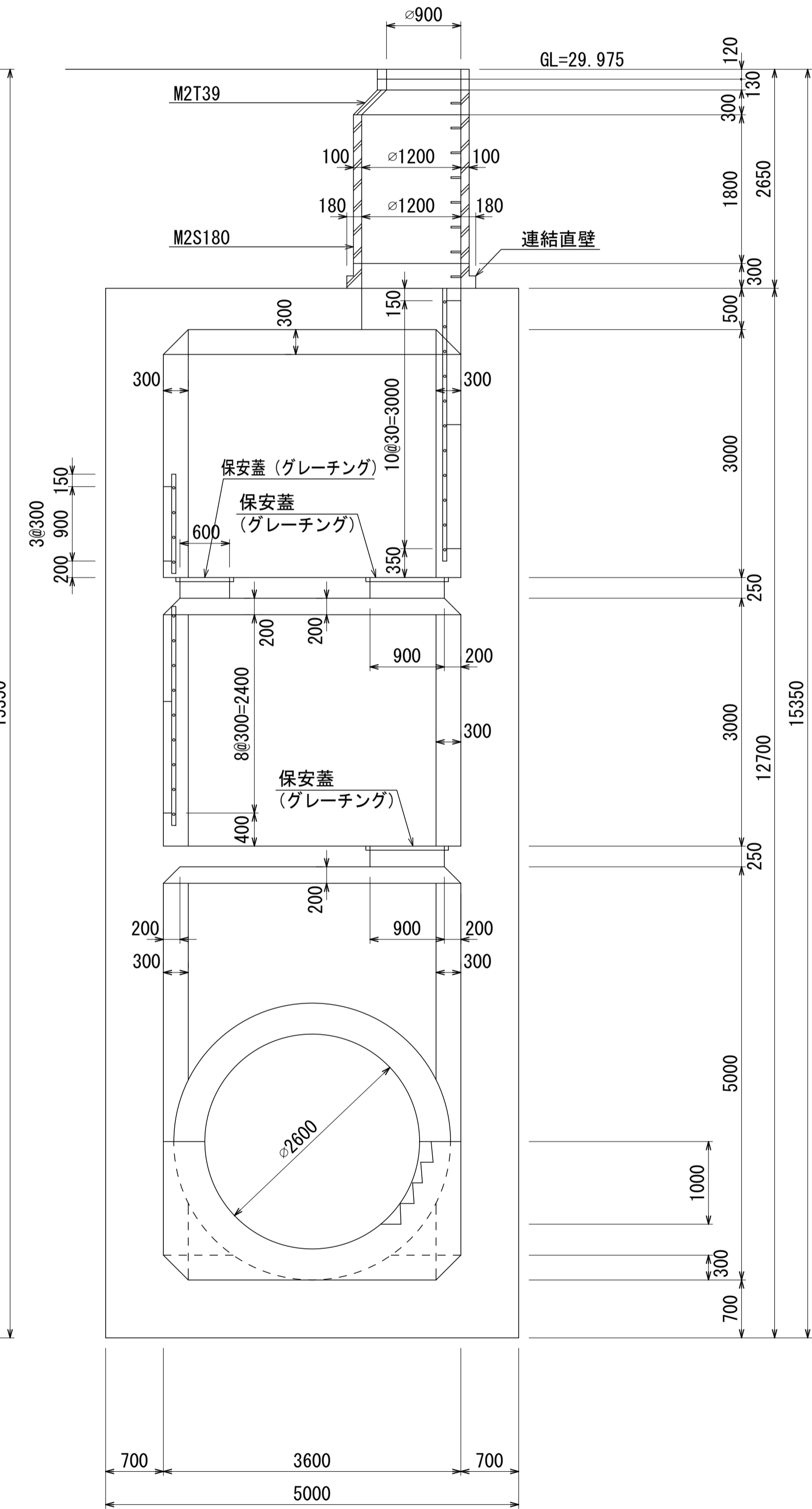
平面図 S=1:50



A-A 断面図 S=1:50



B-B 断面図 S=1:50



M
32
I
4

地形図
作成
年

昭和
61
年
3
月

調
年
月

平成
元年
3
月

ページ

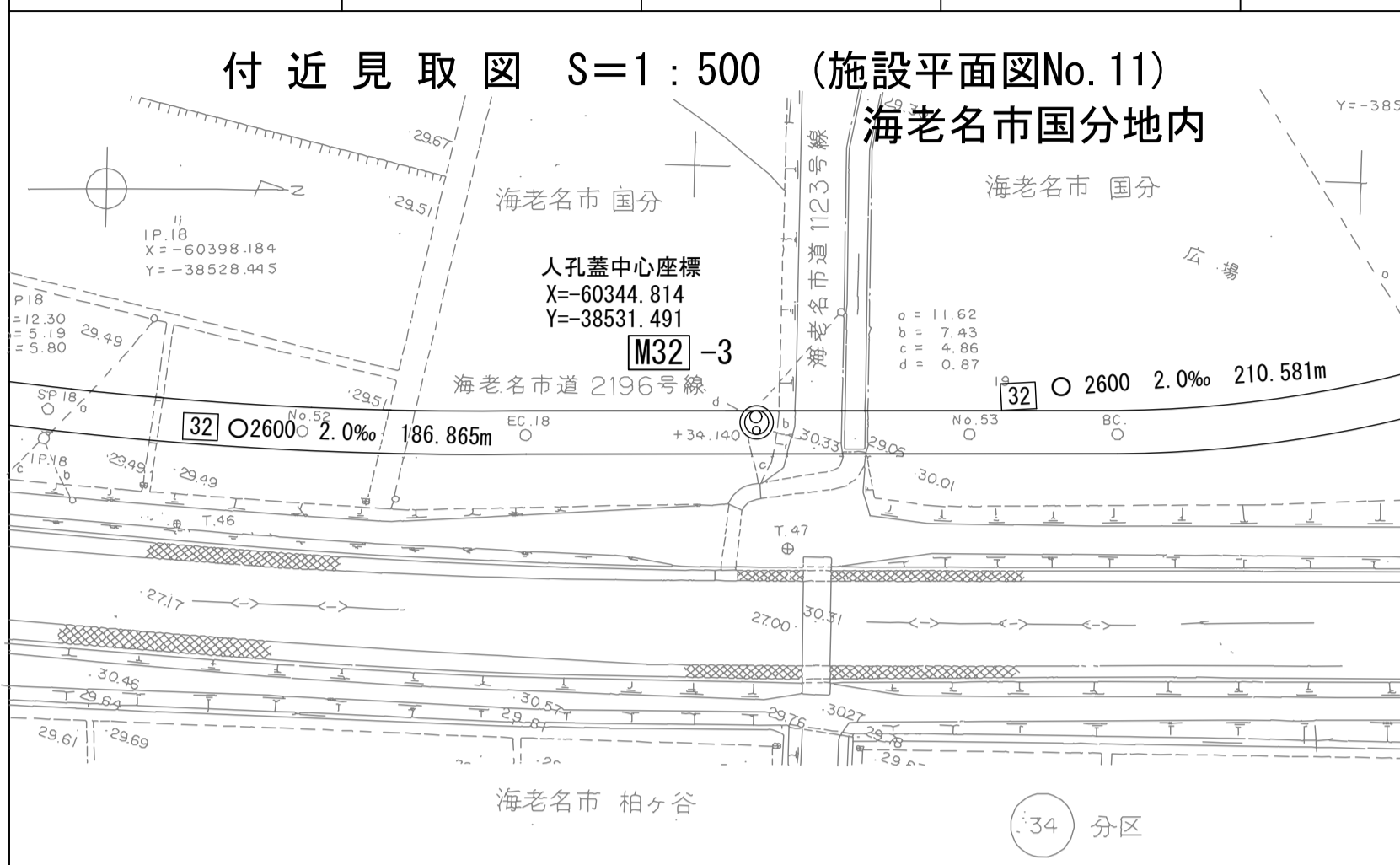
62

財産区分コード	大分類	中分類	小分類	整理番号
GA	管渠施設	人孔	第32工区	6

相模川流域下水道台帳

中間マンホール詳細図 (M32-3) (図面番号 15)

幹線名 座間海老名幹線

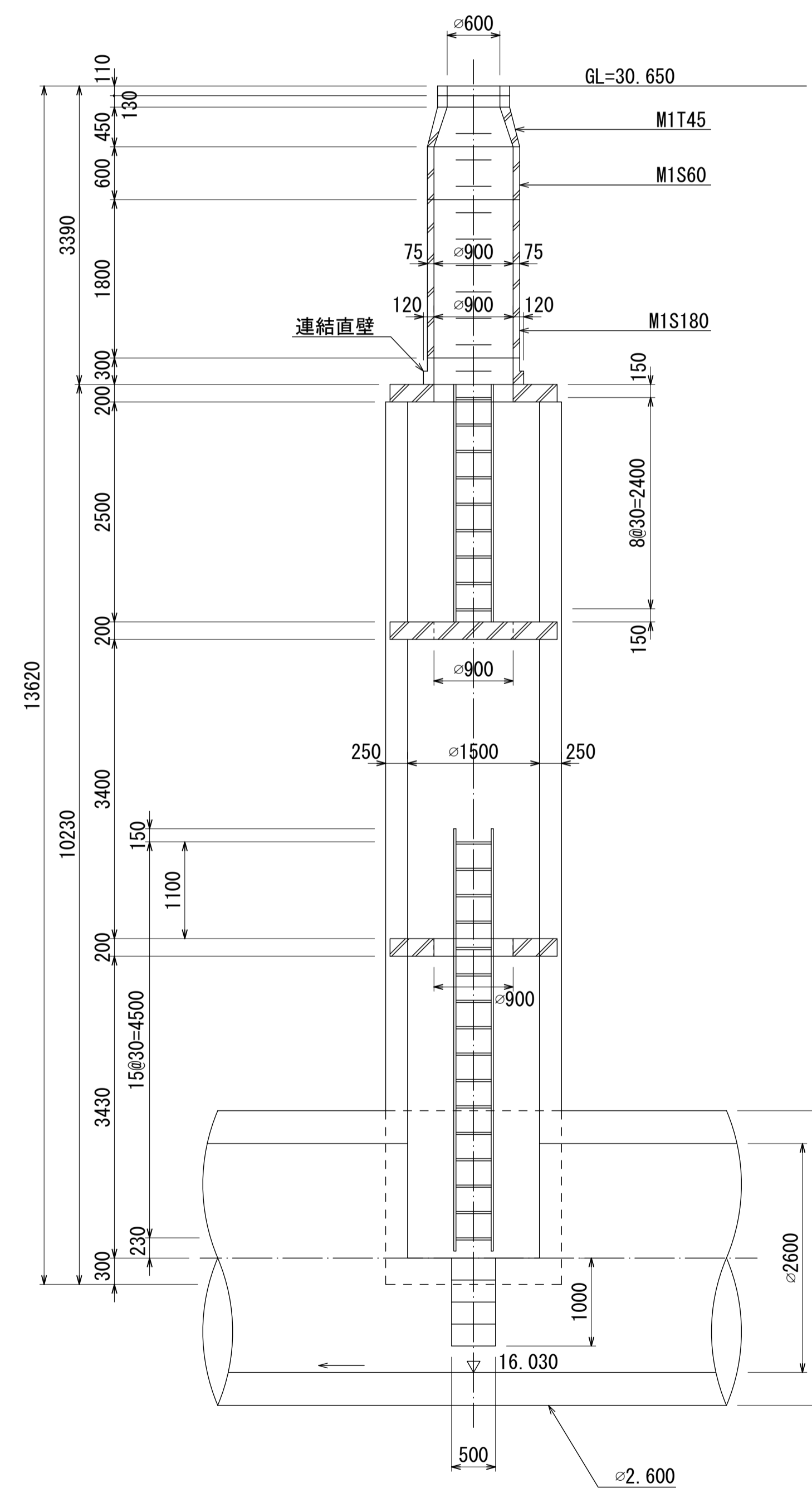
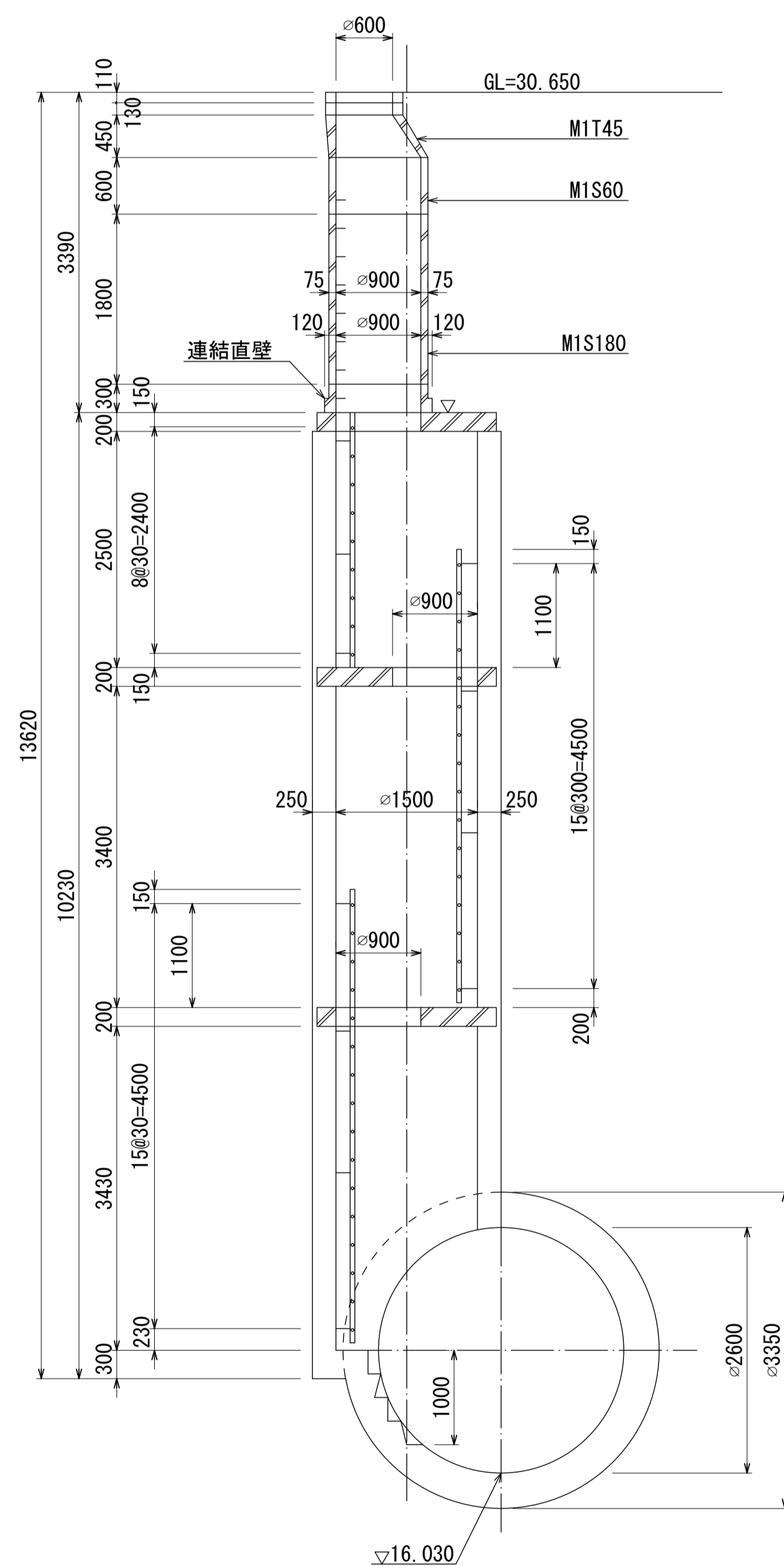
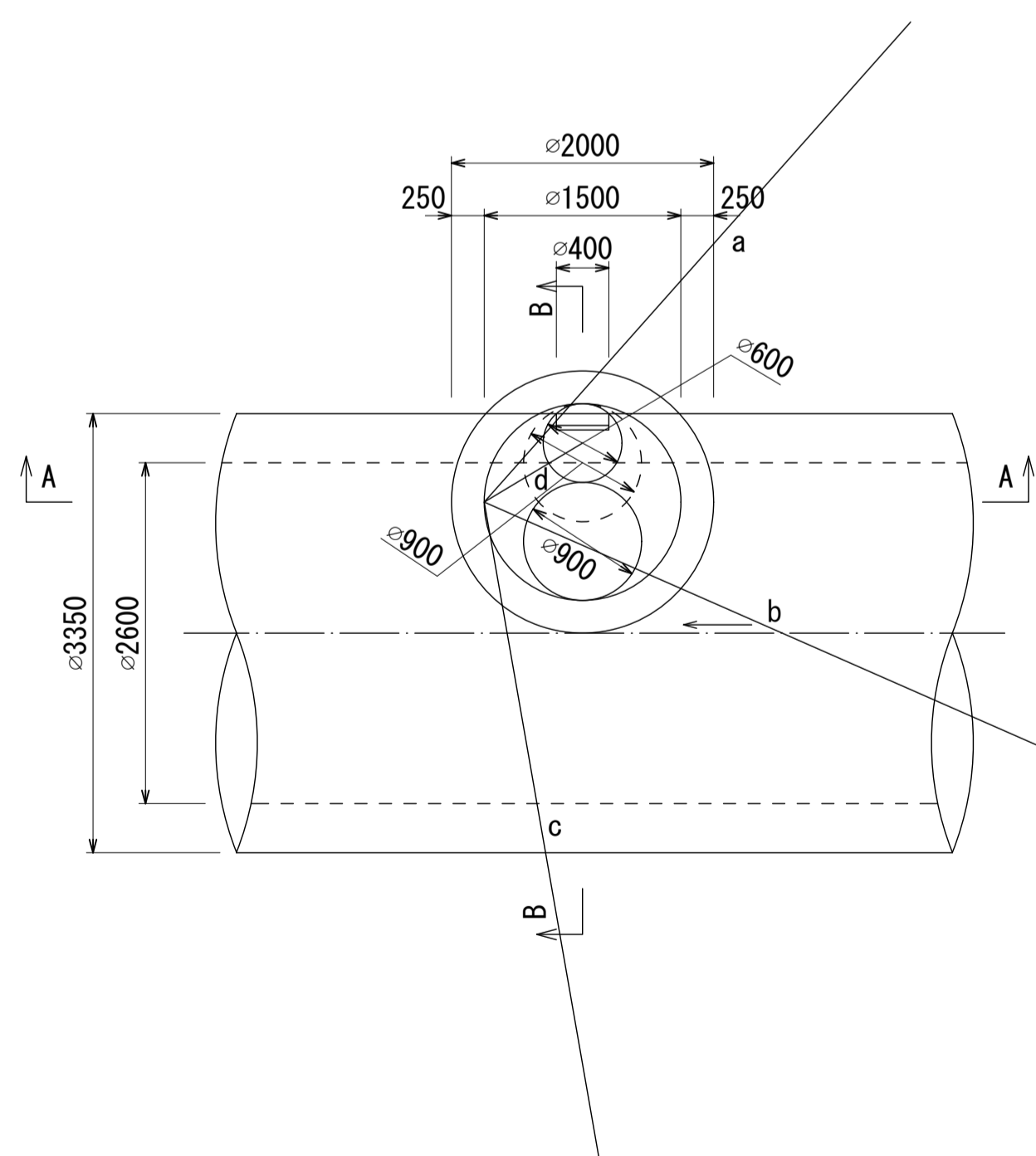


A - A 断面図 S=1:50

B - B 断面図 S=1:50

a=11.62
b= 7.43
c= 4.86
d= 0.87
人孔蓋中心座標
X= -60344.814
Y= -38531.491

平面図 S=1:50



地形図
作成
年月

昭和
61
年
3
月

調
年
月

平成
元年
3
月

ページ

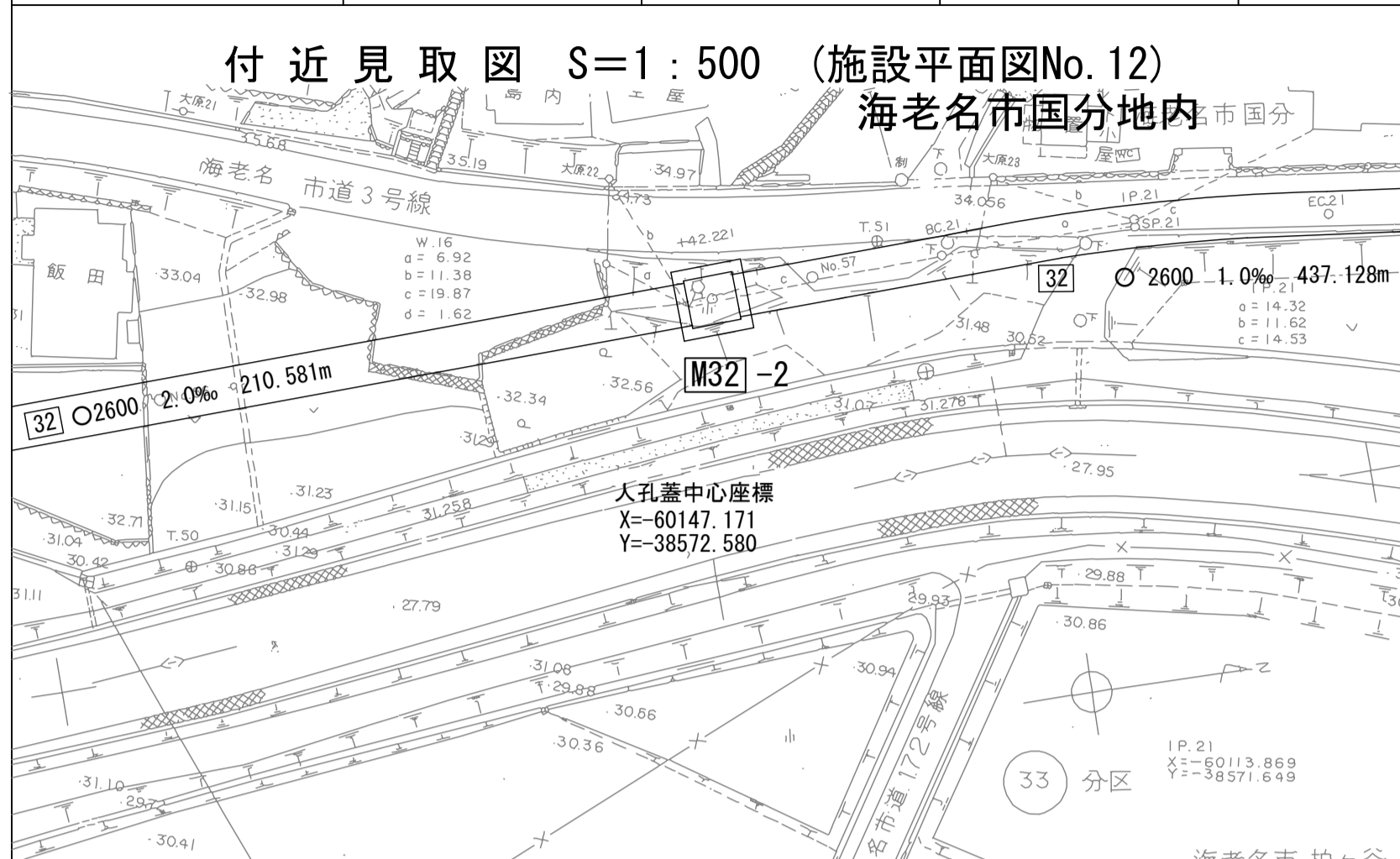
63

財産区分コード	大分類	中分類	小分類	整理番号
GA	管渠施設	人孔	第32工区	6

相模川流域下水道台帳

中間マンホール詳細図 (M32-2) (図面番号 16)

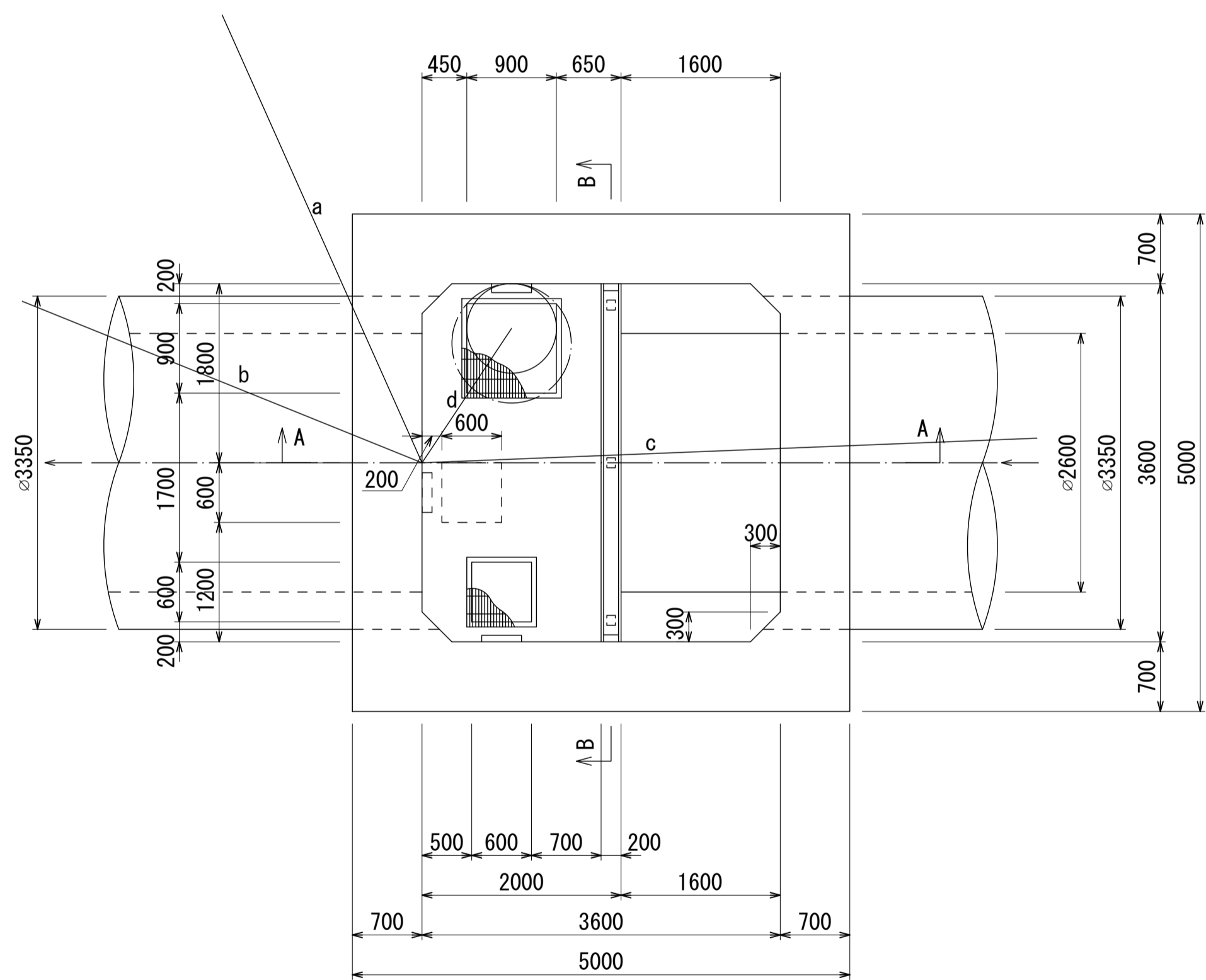
幹線名 座間海老名幹線



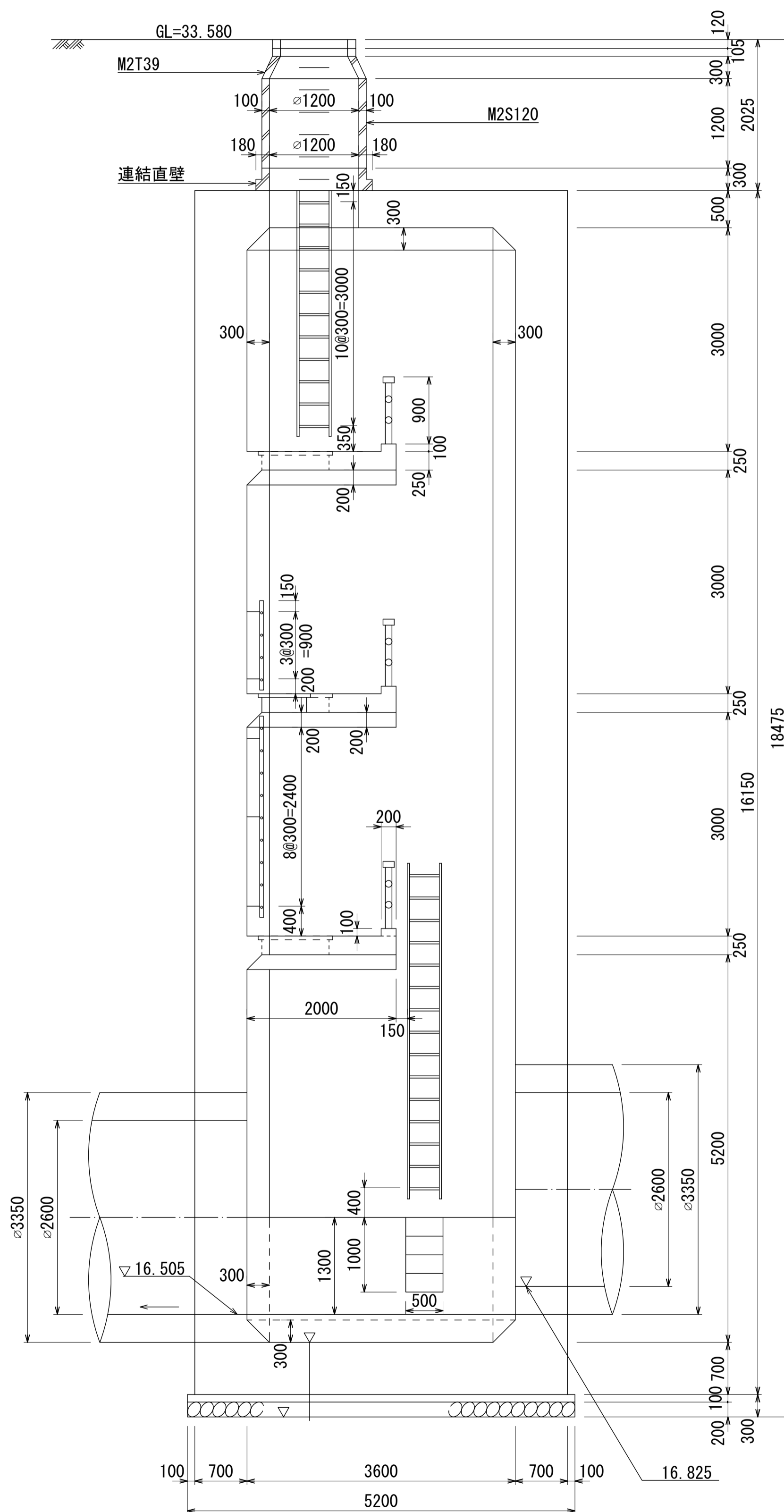
平面図 S=1:50

a = 6.92
b = 11.38
c = 19.87
d = 1.62

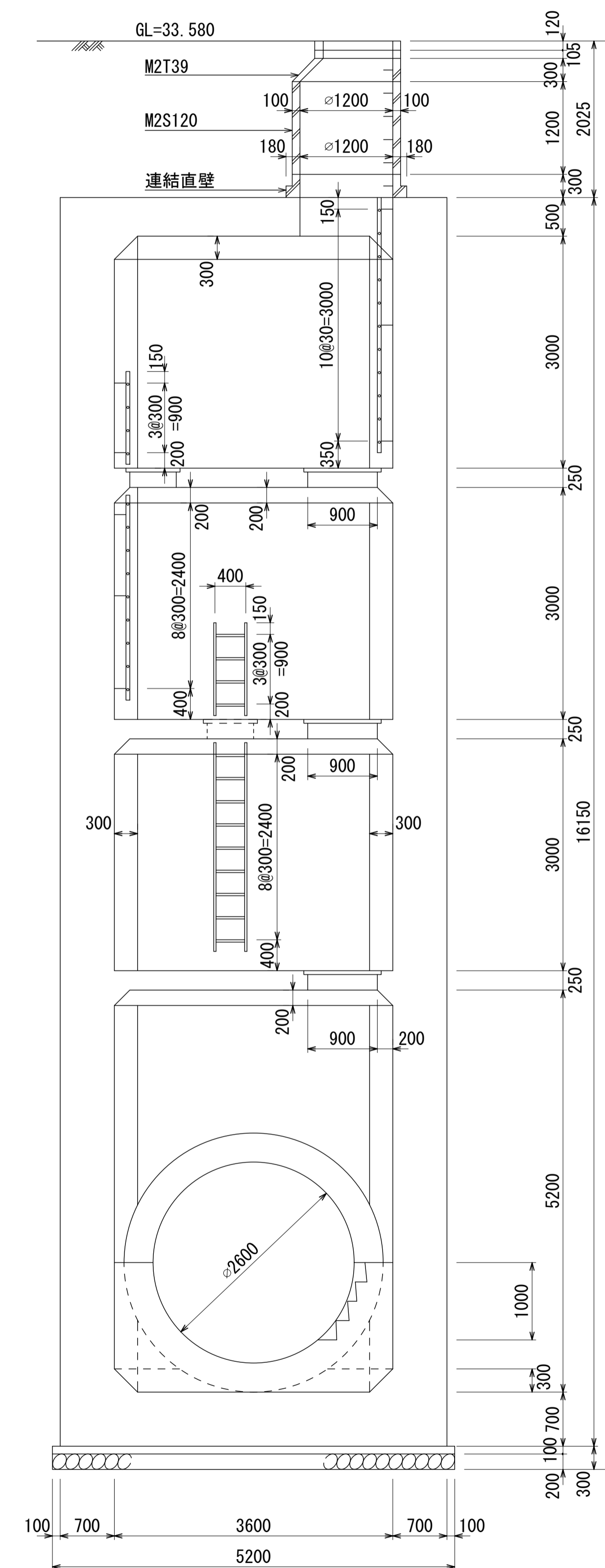
人孔蓋中心座標
X = -60147.171
Y = -38572.580



A - A 断面図 S=1:50



B - B 断面図 S=1:50



地形図
作成
年月

昭和
61
年
3
月

調整
年月

平成
元年
3
月

ページ

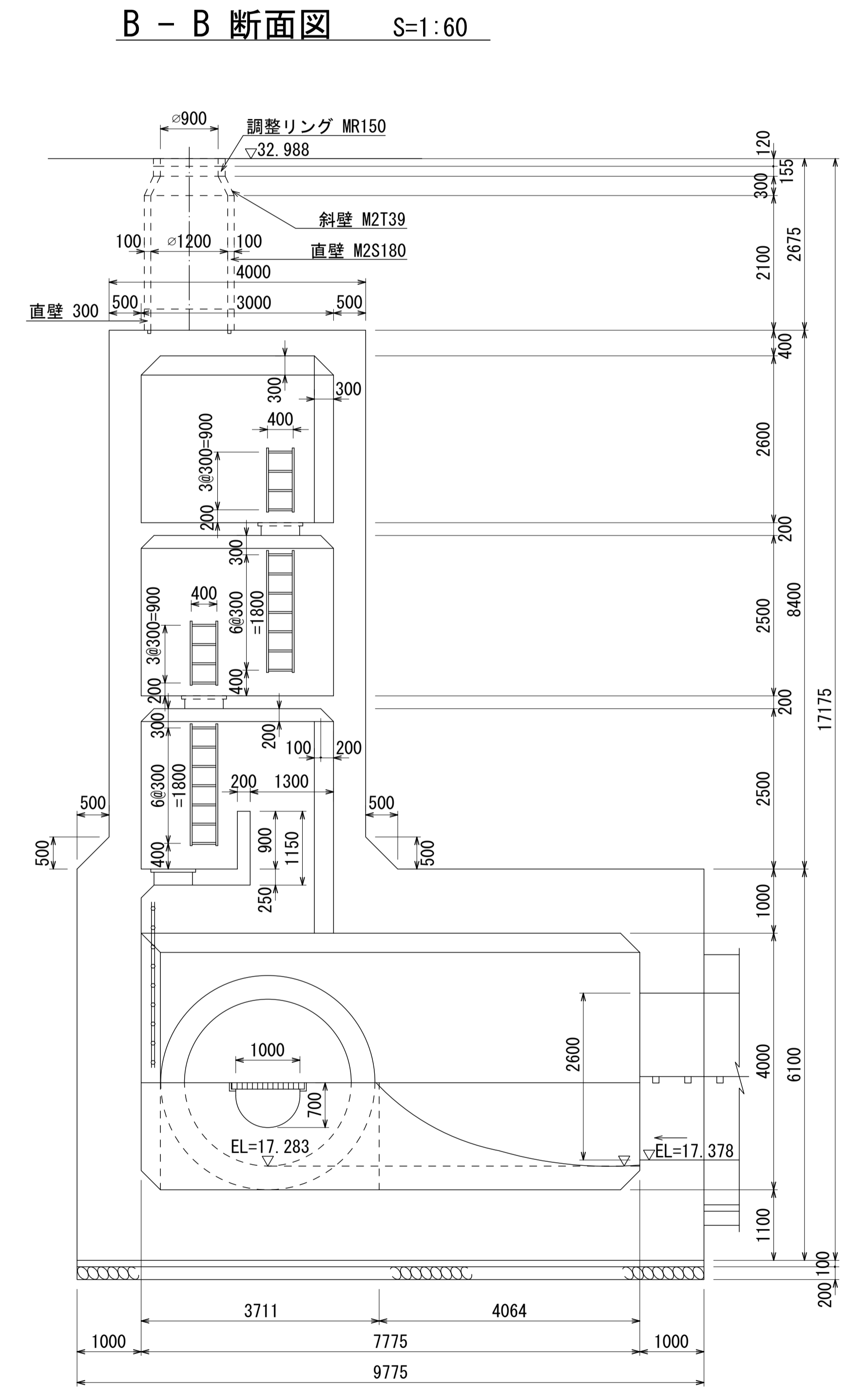
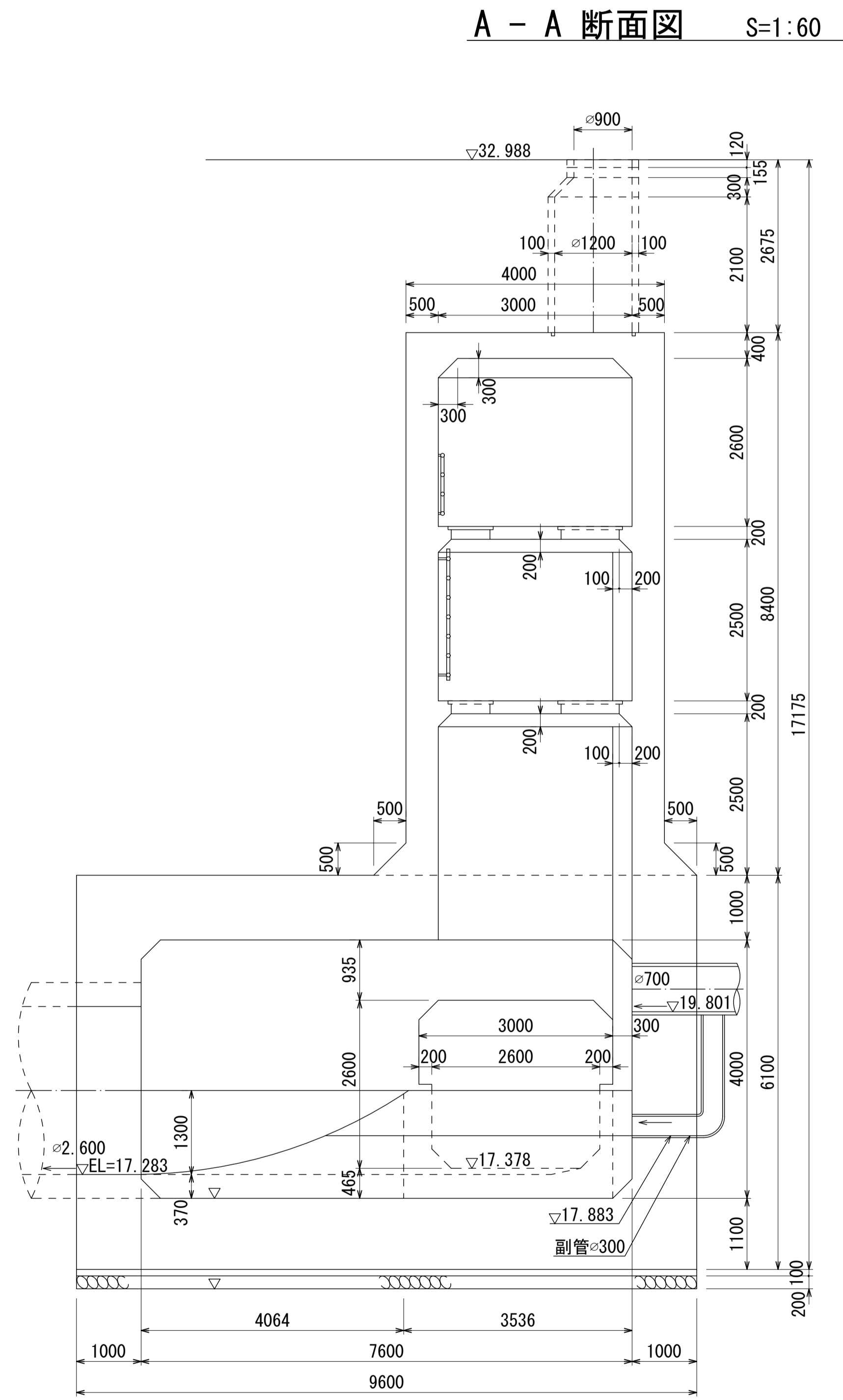
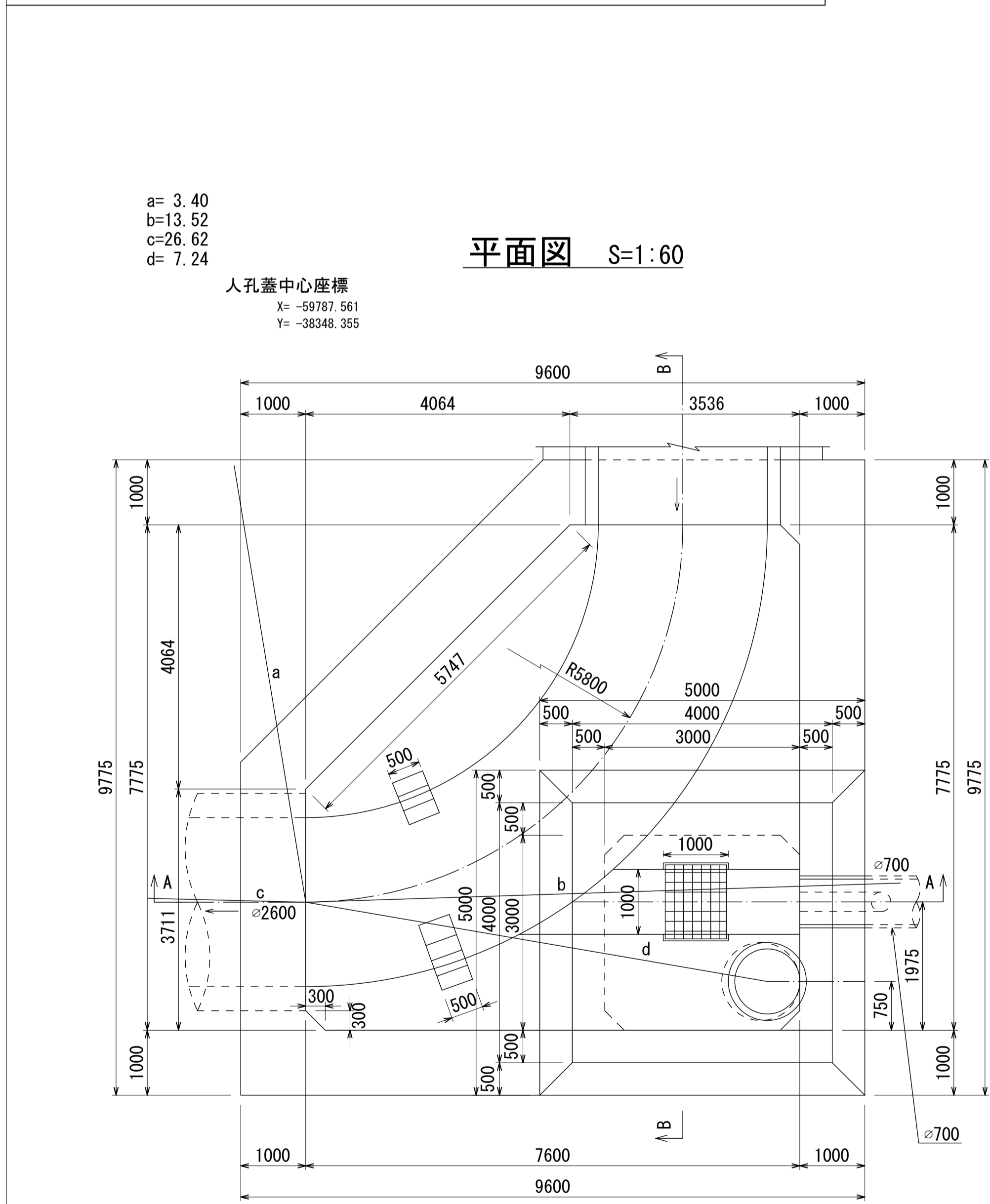
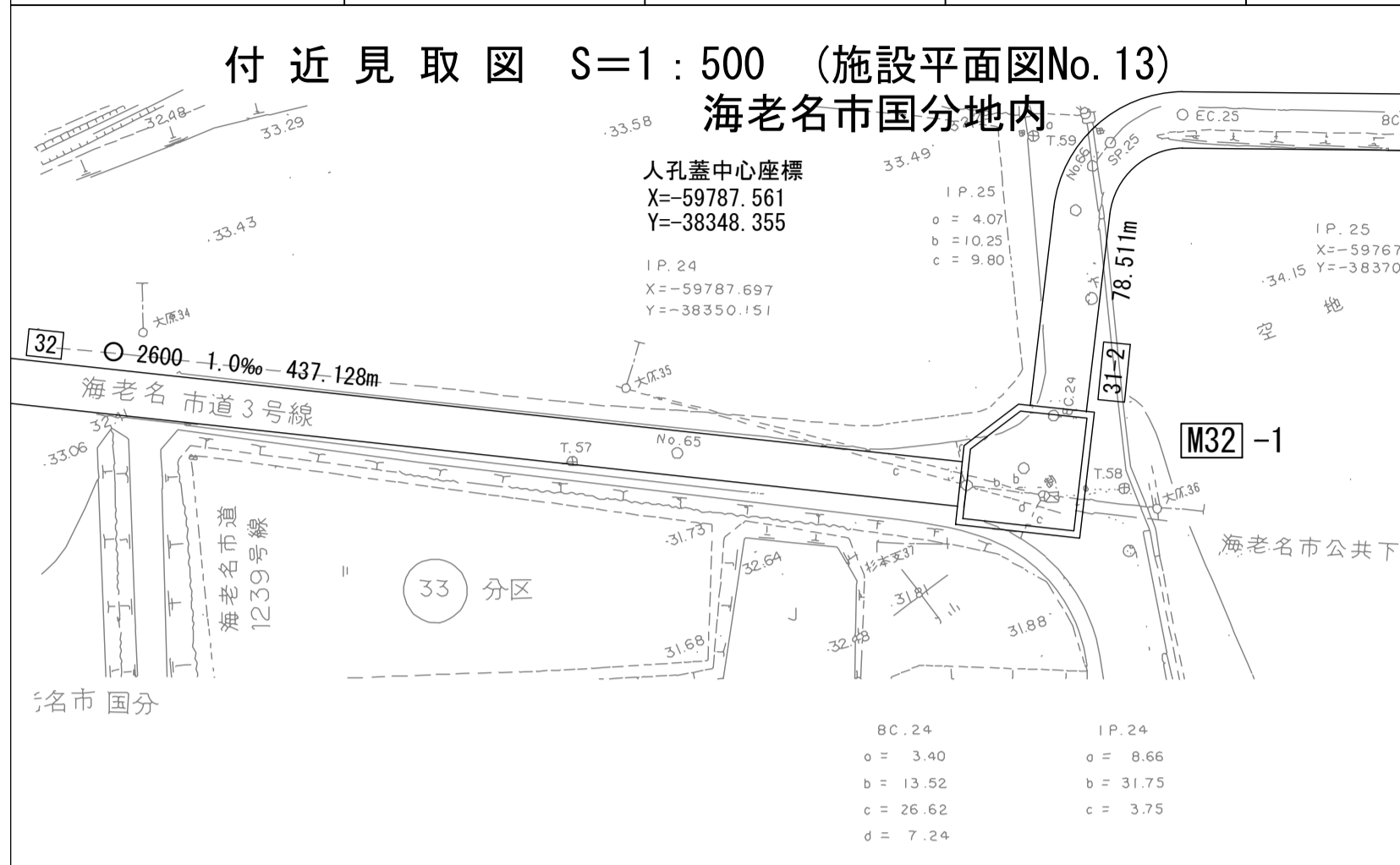
64

相模川流域下水道台帳

流入マンホール詳細図 (M32-1) (図面番号 17)

幹線名 座間海老名幹線

財産区分コード	大分類	中分類	小分類	整理番号
GA	管渠施設	人孔	第31-4工区	7



M
32
1

地形図
作成
年
昭
和
61
年
3
月
調
整
年
月
平
成
元
年
3
月
ペ
ー
ジ
65