

# 相模川流域下水道台帳

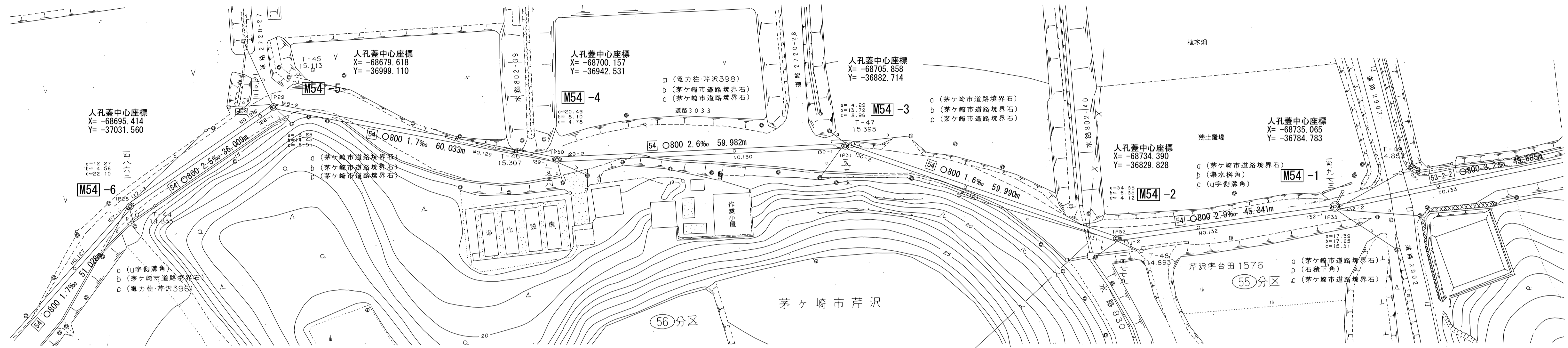
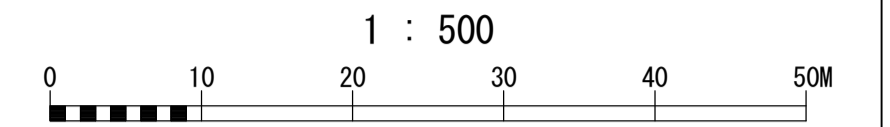
## 施設平面縦断図

(図面番号 26)

幹線名 藤沢寒川幹線

25 26 27

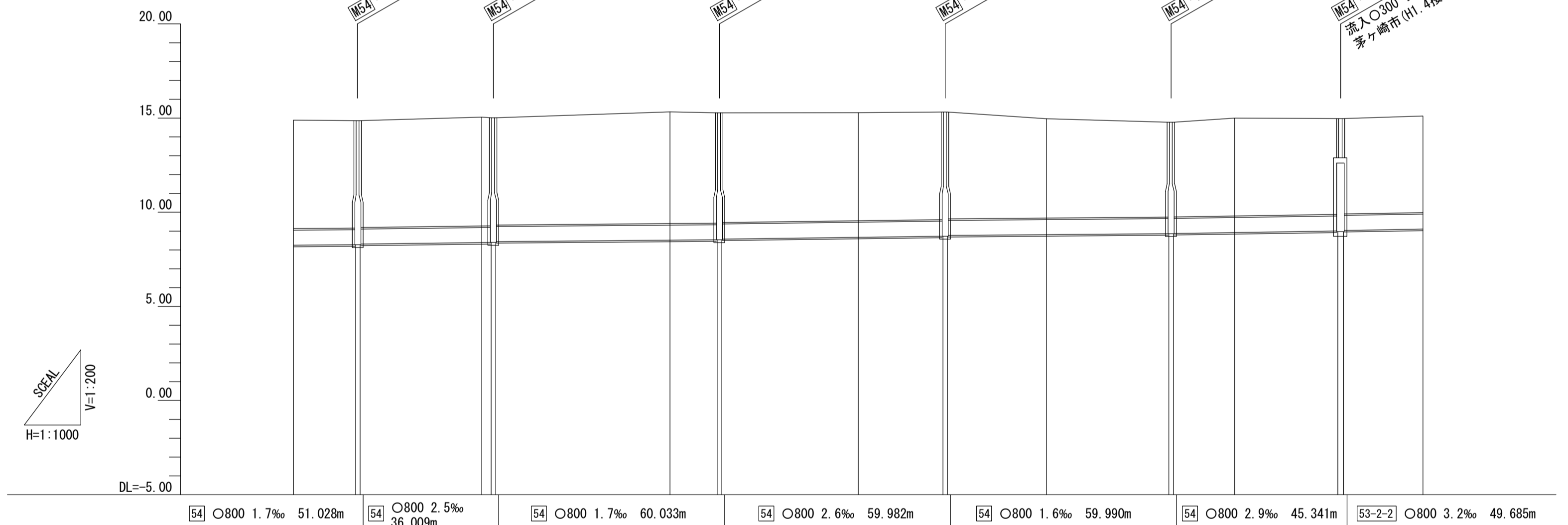
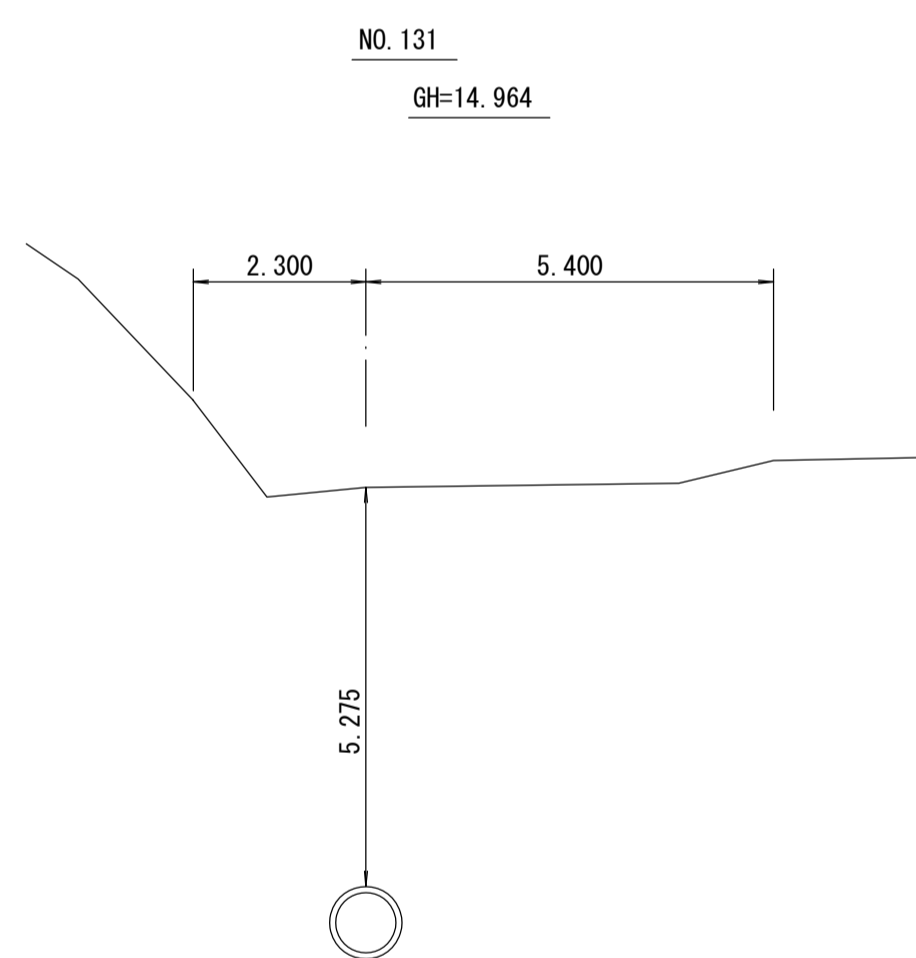
財産区分コード	大分類	中分類	小分類	整理番号
GA	管渠施設	管渠	第 54-2 54-1 工区	20 21



測点座標値

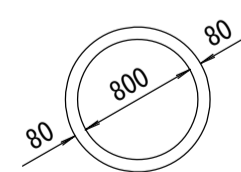
点名	X	Y	点名	X	Y
T-44	-68697.654	-37029.983	I28-1	-68680.071	-36999.587
T-45	-68675.949	-36993.705	I28-2	-68680.009	-36998.483
T-46	-68696.855	-36950.453	NO.129	-68695.538	-36954.874
T-47	-68706.342	-36880.984	I29-1	-68699.746	-36943.059
T-48	-68737.318	-36825.232	I29-2	-68700.008	-36947.897
T-49	-68729.664	-36770.172	NO.130	-68703.722	-36905.830
IP28	-68695.595	-37031.412	I30-1	-68706.030	-36883.424
IP29	-68679.808	-36999.048	I30-2	-68706.371	-36882.297
IP30	-68699.947	-36942.494	NO.131	-68718.655	-36859.069
IP31	-68706.091	-36882.827	I31-1	-68733.855	-36830.326
IP32	-68734.135	-36829.796	I31-2	-68734.144	-36829.196
IP33	-68734.787	-36784.760	NO.132	-68734.379	-36812.912
NO.127	-68706.551	-37044.541	I32-1	-68734.776	-36785.510
I27-1	-68695.979	-37031.873	I32-2	-68734.756	-36784.011
I27-2	-68695.332	-37030.873	NO.133	-68733.879	-36762.934
NO.128	-68681.171	-37001.842			

横断図 S=1:100



管渠構造図 S=1:50

A



推進管

施工区	54-2 工区 L=219.827m		54-1 工区 L=225.346m				53-2-2 工区 L=134.684m	
占用区間	⑭茅ヶ崎市道2678-2号線(他7路線)							
管渠築造	A							
土被り	5.785	5.785	5.931	5.736	5.275	5.196	5.128	
地盤高	14.893	14.862 14.862	15.052 15.013 15.013	15.326	15.285	14.964	14.779 14.779	15.110
管底高	8.248	8.275 8.306	8.387 8.393 8.438	8.515	8.536 8.576	8.669	8.850 8.870	8.920
追加距離	6350.000	6366.500 6367.700	6400.000 6402.509 6403.709	6450.000	6462.542 6463.742	6500.000	6522.524 6523.724	6550.000
区間距離	33.328	16.500 1.200	32.300 2.500 1.200	46.291	12.542 1.200	36.258	22.524 1.200	26.276
測点	No.127	I27-1 I27-2	No.128 I28-1 I28-2	No.129	I29-1 I29-2	No.130	I30-1 I30-2	No.131 I31-1 I31-2

地形図  
作成  
年月  
平成  
2  
年  
3  
月  
調整  
年月  
平成  
年  
月  
ページ

# 相模川流域下水道台帳

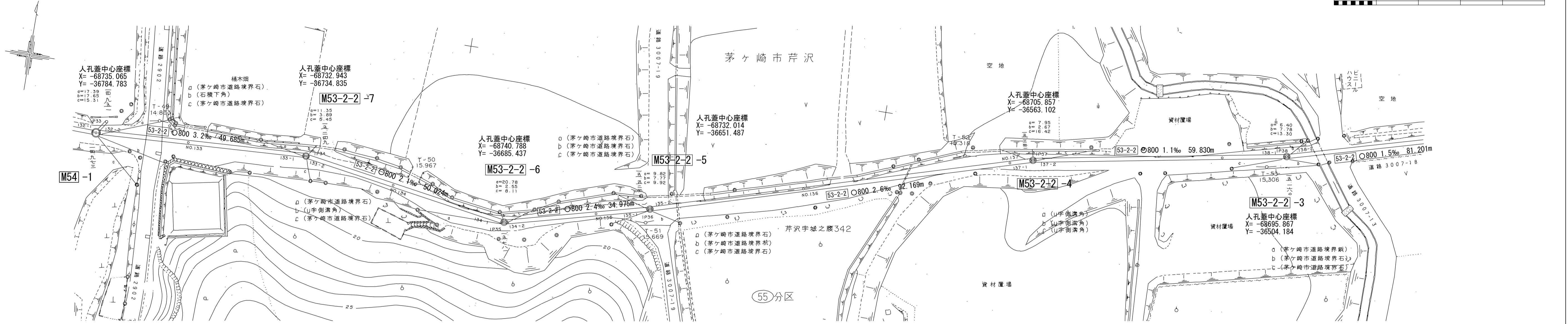
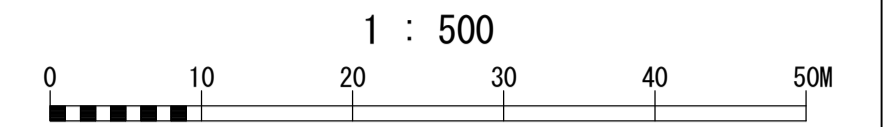
## 施設平面縦断図

(図面番号 27)

幹線名 藤沢寒川幹線

財産区分コード	大分類	中分類	小分類	整理番号
GA	管渠施設	管渠	第53-2-2-2区 第53-2-2-1工区	21 22

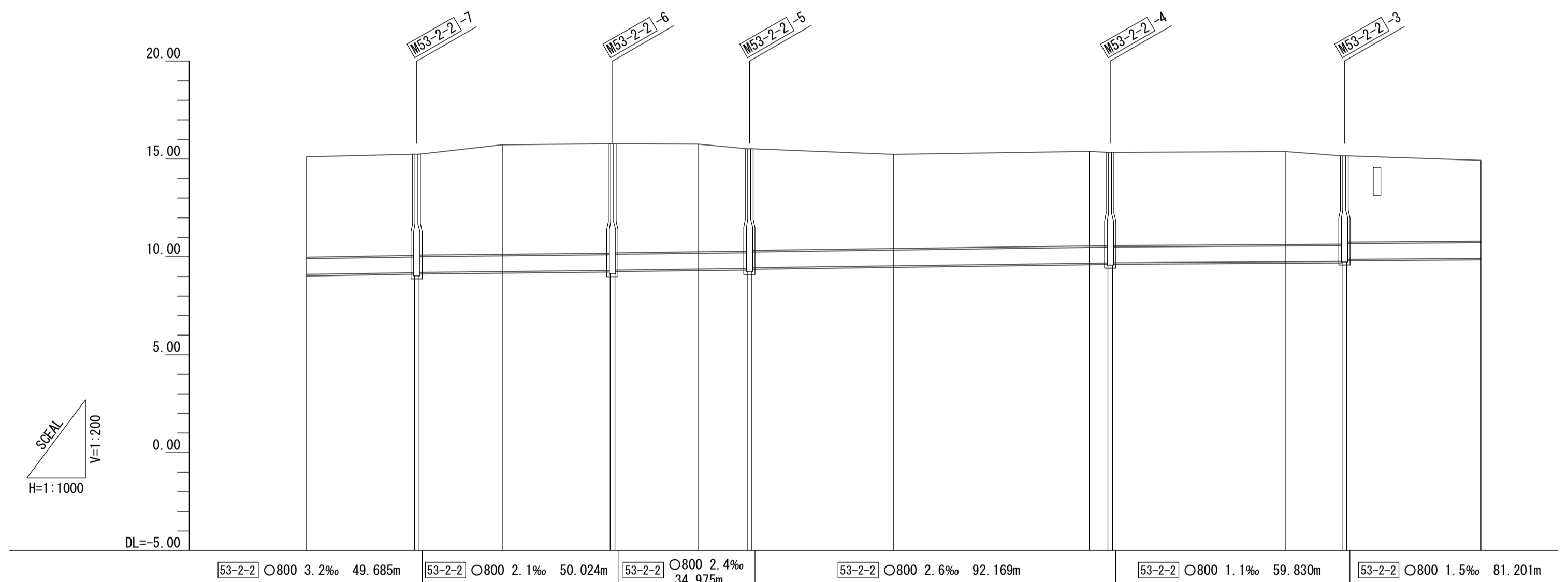
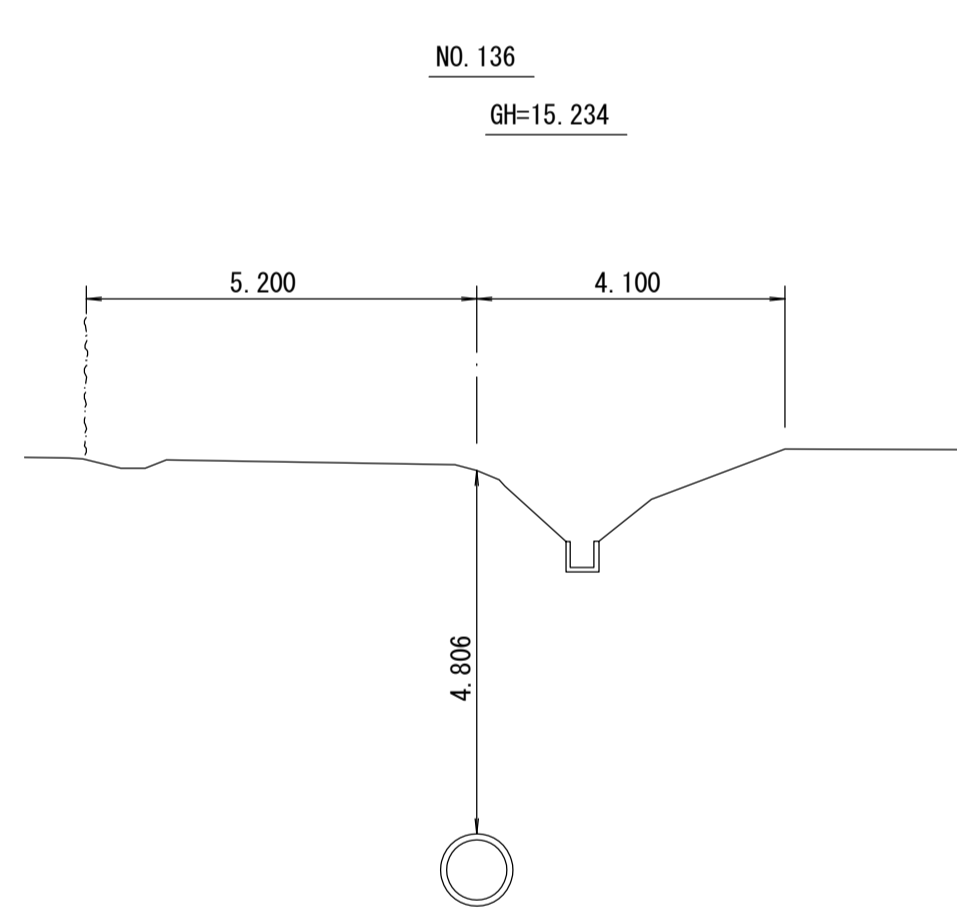
26 27 28



測点座標値

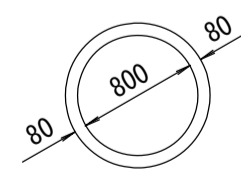
点名	X	Y	点名	X	Y
T-49	-68729.664	-36770.172	I33-2	-68732.803	-36734.225
T-50	-68734.913	-36707.846	NO.134	-68736.137	-36713.228
T-51	-68735.264	-36652.145	I34-1	-68740.459	-36686.006
T-52	-68707.130	-36579.397	I34-2	-68740.404	-36664.832
T-53	-68698.715	-36508.458	NO.135	-68735.113	-36664.266
IP33	-68734.787	-36784.760	I35-1	-68731.988	-36652.122
IP34	-68732.709	-36734.818	I35-2	-68731.668	-36650.966
IP35	-68740.553	-36685.413	NO.136	-68721.354	-36616.203
IP36	-68731.839	-36651.541	NO.137	-68707.131	-36568.268
IP37	-68705.621	-36563.180	I37-1	-68705.792	-36563.755
IP38	-68695.573	-36504.200	I37-2	-68705.520	-36562.589
I32-1	-68734.776	-36785.510	NO.138	-68698.115	-36519.123
I32-2	-68734.756	-36784.011	I38-1	-68695.674	-36504.791
NO.133	-68733.879	-36762.934	I38-2	-68695.417	-36503.621
I33-1	-68732.734	-36735.417	NO.139	-68686.528	-36470.532

横断面図 S=1:100



管渠構造図 S=1:50

A



推進管

施工区	53-2-2-2 工区 L=134.684m					53-2-2-1 工区 L=314.480m					
	⑭ 茅ヶ崎市道2678-2号線(他7路線) ⑮ 農業用水路										
管渠築造	A										
土被り	5.128		5.598		5.507		4.806		7.830	4.748	4.134
地盤高	15.110	15.249 15.249	15.727	15.781 15.781	15.765	15.234	15.300 15.342 15.342	15.380	15.160 15.160	14.935	
管底高	9.102	9.191 9.205	9.249	9.306 9.326	9.378	9.548	9.690 9.692 9.702	9.752	9.768 9.688	9.921	
追加距離	6650.000	6677.540 6678.740	6700.000	6727.564 6728.764	6750.000	6800.000	6850.000 6852.708 6855.988	6900.000	6915.538 6918.738	6950.000	
区間距離	21.095	27.540 1.200	21.260	27.564 1.200	21.236	12.539 1.200	36.261	44.092	14.538 1.200	34.262	
測点	No.133	I33-1 I33-2	No.134	I34-1 I34-2	No.135	I35-1 I35-2	No.136	No.137 I37-1 I37-2	No.138	I38-1 I38-2	No.139

地形図作成年月  
平成2年3月  
調整年月  
平成 年 月  
ページ  
29

# 相模川流域下水道台帳

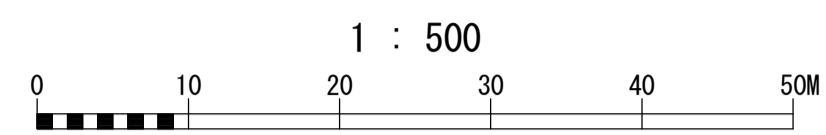
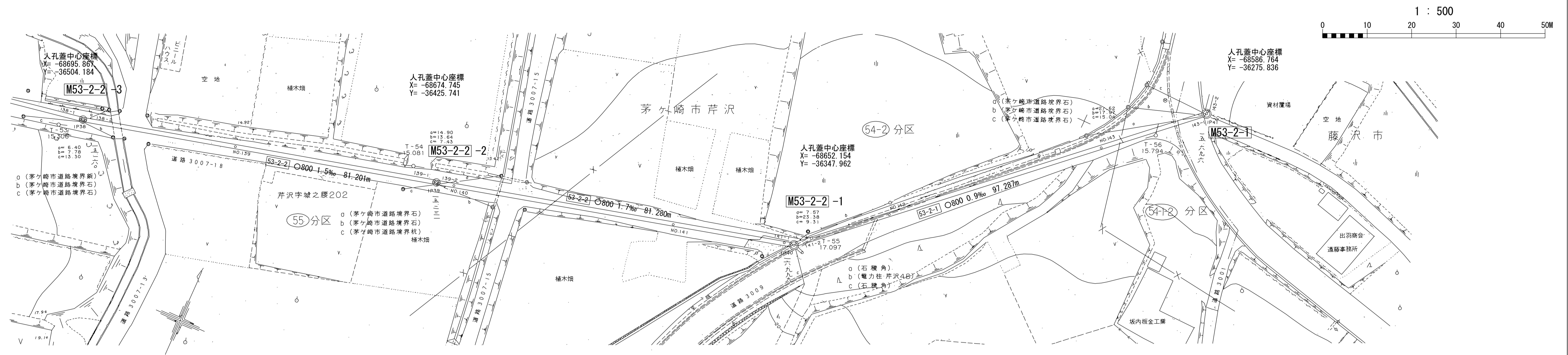
## 施設平面縦断図

(図面番号 28)

幹線名 藤沢寒川幹線

財産区分コード	大分類	中分類	小分類	整理番号
GA	管渠施設	管渠	53-2-2-1 第53-2-1工区 53-1-1	22 23

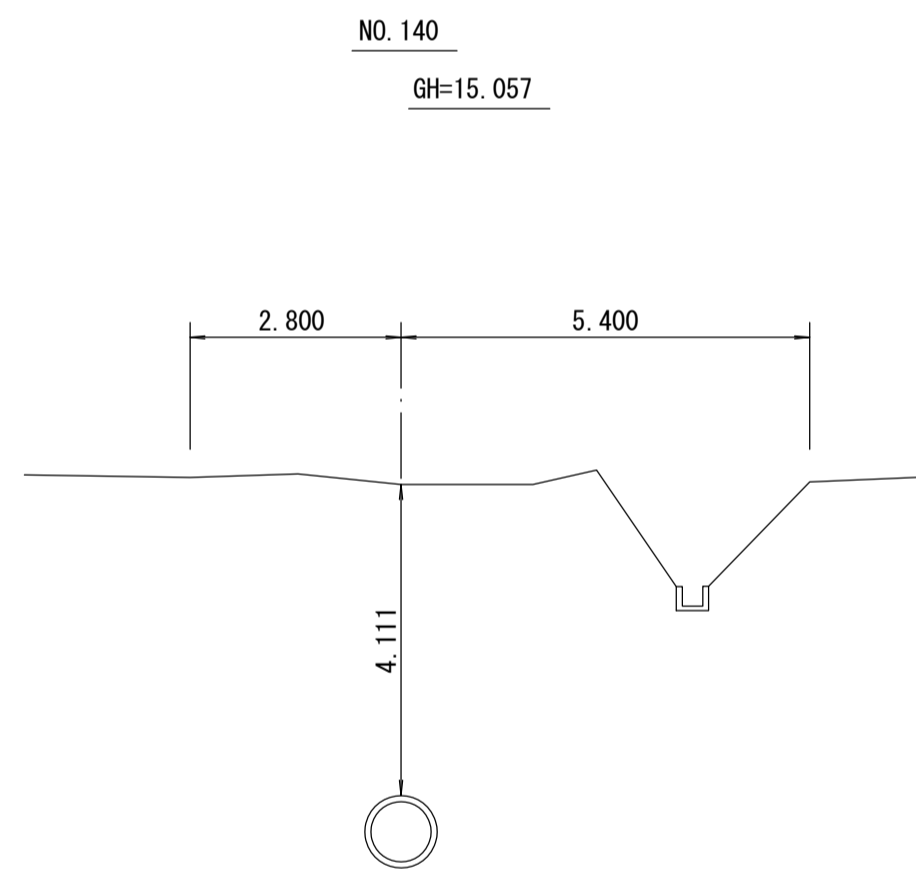
27 28 29



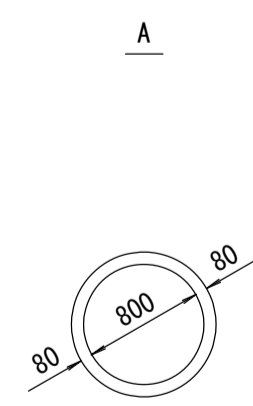
測点座標値

点名	X	Y	点名	X	Y
T-53	-68698.715	-36508.458	I39-1	-68674.661	-36426.359
T-54	-68673.346	-36432.104	I39-2	-68674.342	-36425.203
T-55	-68649.460	-36344.742	NO.140	-68673.508	-36422.257
T-56	-68595.714	-36284.356	NO.141	-68659.886	-36374.149
IP38	-68695.573	-36504.200	I41-1	-68652.648	-36348.585
IP39	-68674.505	-36425.780	I41-2	-68651.936	-36347.311
IP40	-68652.444	-36347.863	NO.142	-68637.088	-36331.171
IP41	-68586.492	-36276.173	NO.143	-68603.236	-36294.374
I38-1	-68695.674	-36504.791	I43-1	-68587.000	-36276.725
I38-2	-68695.417	-36503.621	I43-2	-68585.757	-36276.324
NO.139	-68686.528	-36470.532			

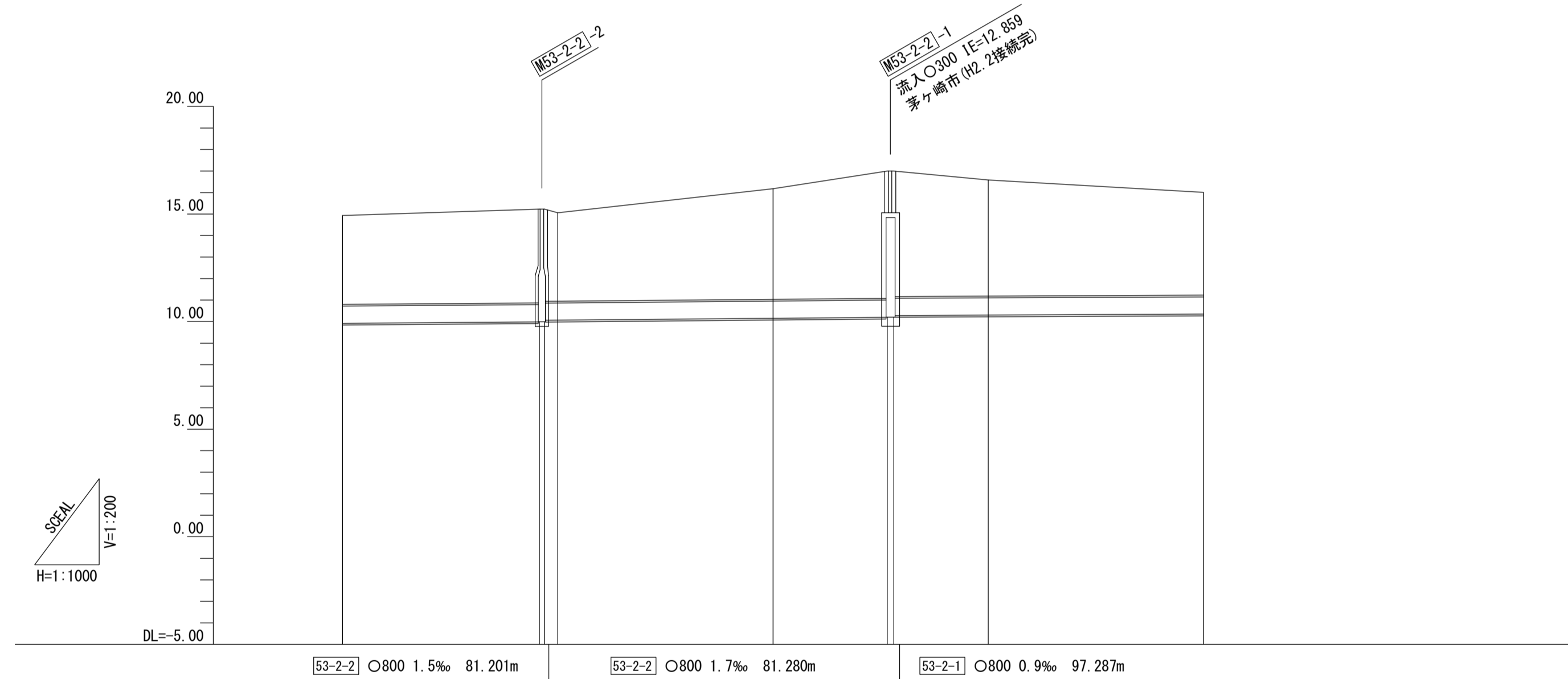
横断図 S=1:100



管渠構造図 S=1:50



推進管



施工区	53-2-2-1 工区 L=314.480m		53-2-2-1 工区 L=142.489m	
占用区間	⑭茅ヶ崎市道2678-2号線(他7路線)			
管渠築造	A			
土被り	4.134	4.111	5.137	4.781
地盤高	14.935	15.231 15.221 15.057	16.173	16.011
管底高	9.921	9.991 10.061 10.066	10.156	10.350
追加距離	6950.000	6985.739 6985.600 7000.000	7050.000	7150.000
区間距離	34.262	45.778 7.778 3.061	50.000	50.000
測点	No.139	I38-1 I38-2 No.140	No.141	I41-1 I41-2 No.142

地形図  
作成  
年月  
平成  
2  
年  
3  
月  
調整  
年月  
平成  
年  
月  
ページ  
30