

相模川流域下水道台帳

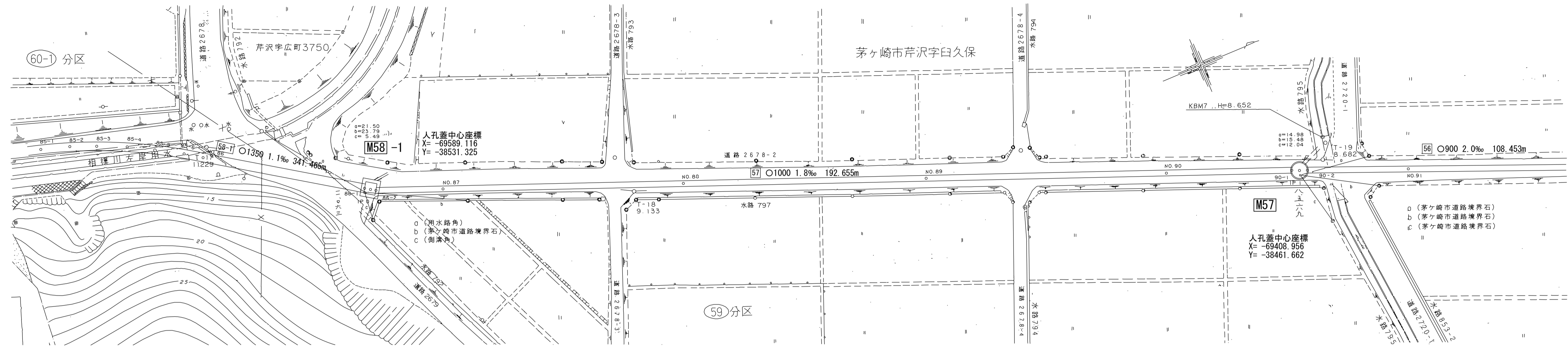
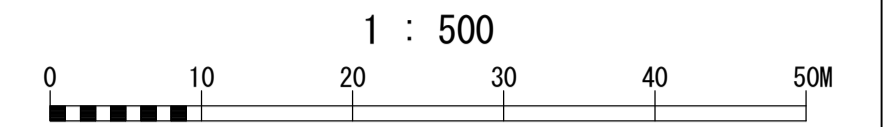
施設平面縦断図

(図面番号 19)

幹線名 藤沢寒川幹線

財産区分コード	大分類	中分類	小分類	整理番号
GA	管渠施設	管渠	第 58-1 57 工区 56-5	13 14

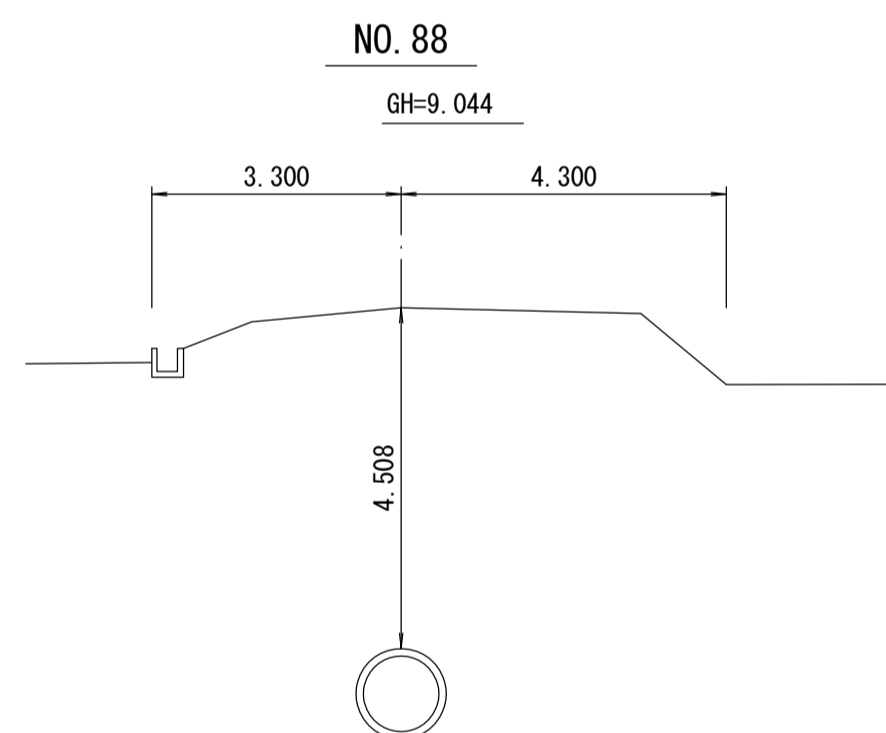
18 19 20



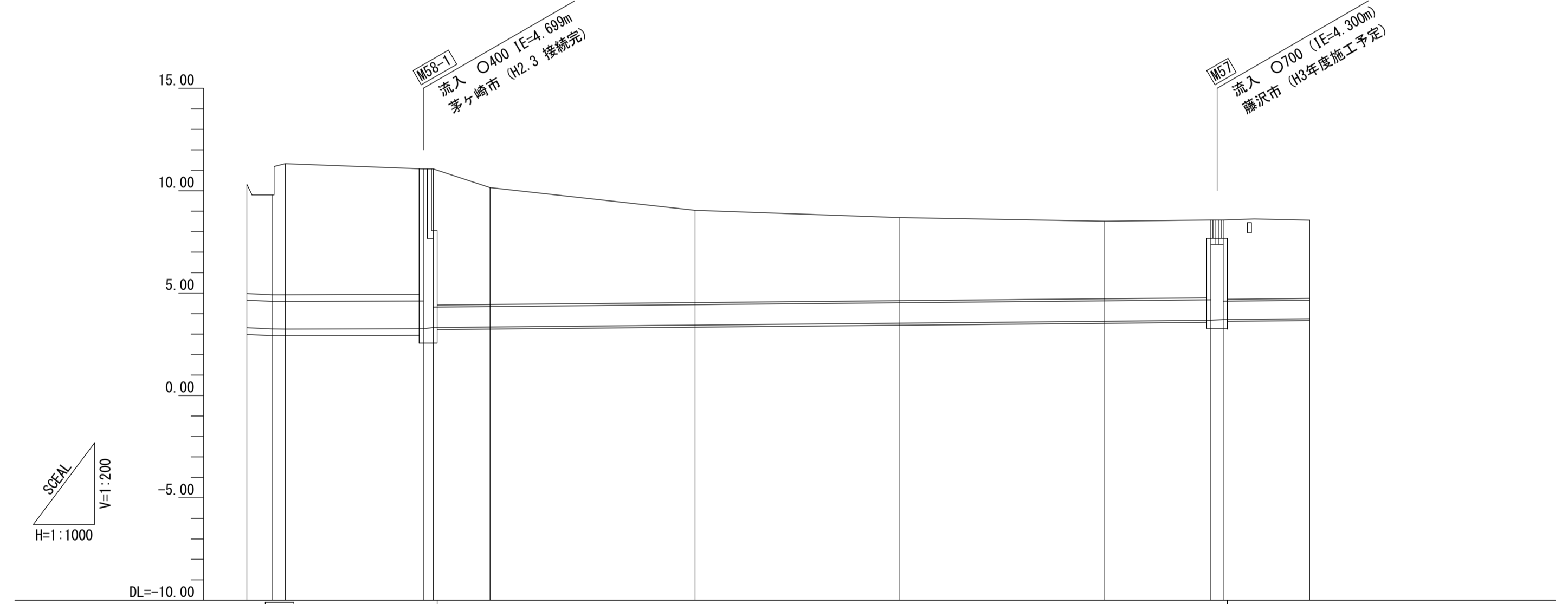
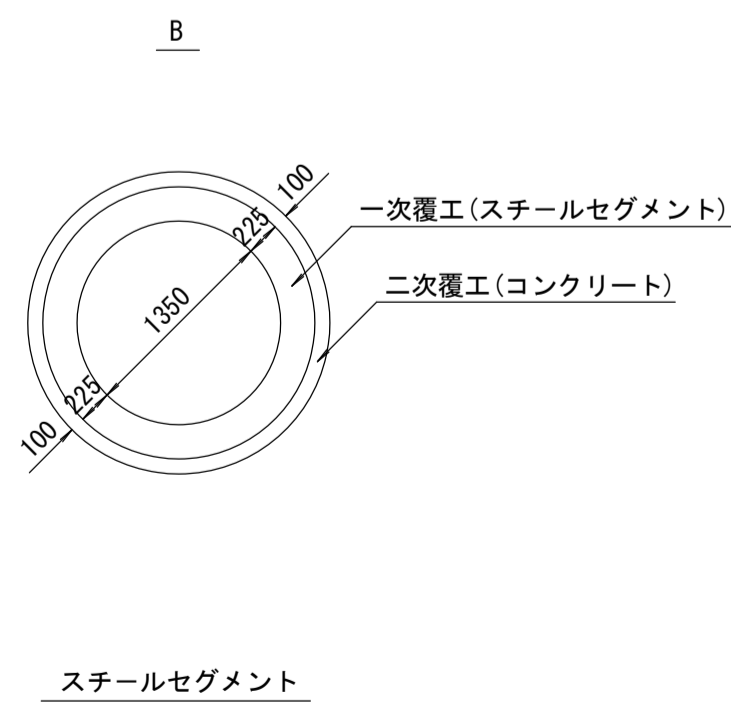
測点座標値

点名	X	Y	点名	X	Y
T-17	-69615.831	-38552.398	NO.86	-69617.241	-38550.924
T-18	-69537.202	-38510.317	86-1	-69589.120	-38532.399
T-19	-69403.456	-38462.773	86-2	-69587.115	-38531.078
IP 0	-69588.117	-38551.738	NO.87	-69574.115	-38526.088
IP 1	-69408.466	-38462.512	NO.88	-69527.435	-38508.173
85-1	-69647.436	-38564.519	NO.89	-69480.755	-38490.257
85-2	-69641.731	-38562.828	NO.90	-69434.075	-38472.341
85-3	-69636.131	-38560.807	90-1	-69409.866	-38463.049
85-4	-69630.524	-38558.417	90-2	-69407.074	-38461.954
85-5	-69625.264	-38555.806	NO.91	-69387.518	-38454.110
85-6	-69619.933	-38552.698			

横断面 S=1:100



管渠構造図 S=1:50



施工区	58-1 工区 L=341.465m		57 工区 L=192.655m		56-5 工区 L=108.453m	
占用区間	⑫ 相模川左岸幹線用水路 2672 2678-2号線		⑬ 茅ヶ崎市道 2672 2678-2号線		⑭ 茅ヶ崎市道 2678-2号線 (他7路線)	
管渠築造	B		A			
土被り	5.331	4.871	5.707	4.508	4.054	3.790
地盤高	10.312	9.793	11.063	10.149	9.044	8.513
管底高	3.306	3.247	3.260	3.342	3.436	3.623
追加距離	4290.605	4296.776	4332.674	4350.000	4400.000	4500.000
区間距離	5.872	6.171	33.674	13.925	50.000	25.890
測点	85-5 85-6 No.88	86-1 86-2 No.87	No.88	No.89	No.90	90-1 90-2 No.91

地形図
作成
年月
平成
2
年
3
月
調整
年月
平成
年
月
ページ
21