

相模川流域下水道台帳

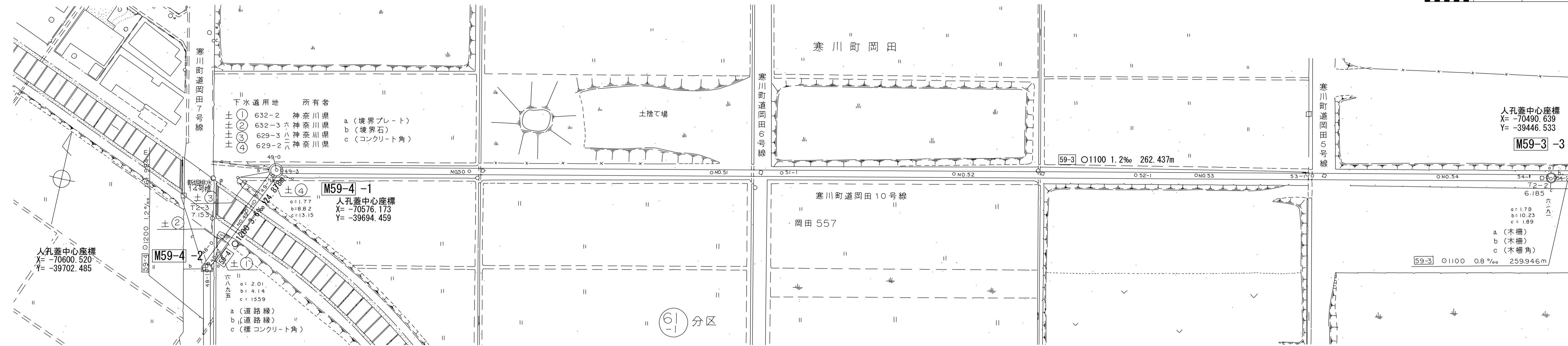
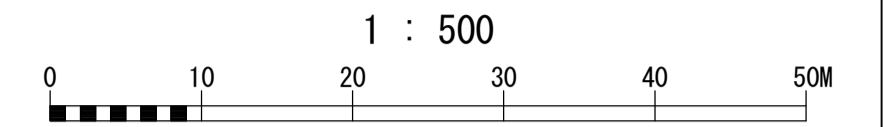
施設平面縦断図

(図面番号 12)

幹線名 藤沢寒川幹線

11 12 13

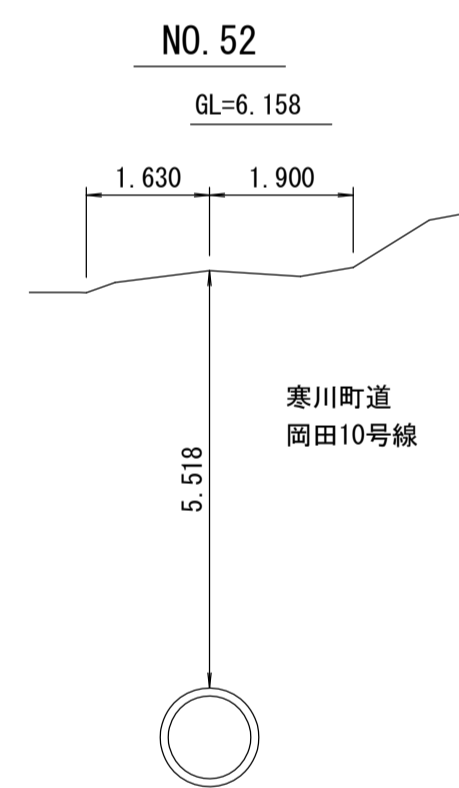
財産区分コード	大分類	中分類	小分類	整理番号
GA	管渠施設	管渠	第 59-4-1 工区 59-3-3	7 8




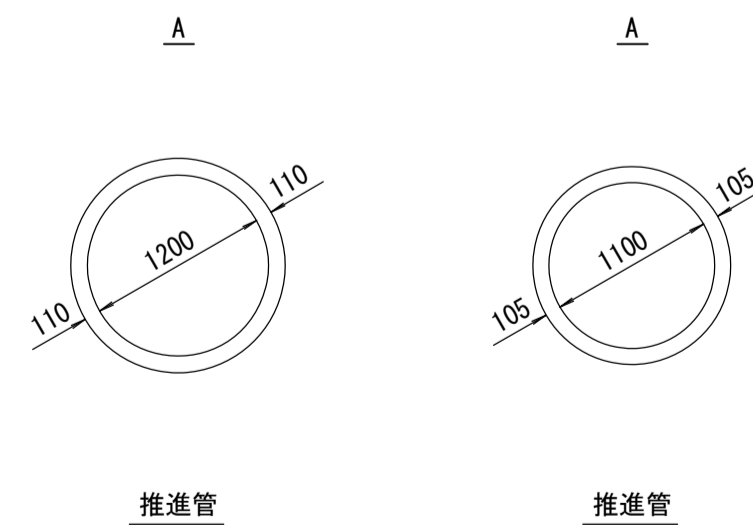
測点座標値

点名	X	Y	点名	X	Y
T2-2	-70491.109	-39448.355	NO.51	-70546.992	-39610.322
T2-3	-70590.187	-39704.435	51-1	-70542.242	-39596.640
KT-9	-70576.311	-39694.872	NO.52	-70530.603	-39563.084
KT-10	-70490.611	-39446.287	52-1	-70518.316	-39527.662
S-37	-70526.430	-39551.310	NO.53	-70514.204	-39515.850
48-1	-70600.659	-39701.878	53-1	-70506.300	-39493.148
48-2	-70599.133	-39701.974	NO.54	-70497.886	-39468.588
NO.49	-70586.406	-39698.051	54-1	-70490.578	-39447.256
49-1	-70584.061	-39697.328	54-2	-70490.192	-39445.814
49-2	-70577.639	-39695.397	48-0	-70599.795	-39702.178
49-3	-70576.038	-39693.994	49-0	-70576.395	-39695.023
NO.50	-70563.389	-39657.557			

横断面図 S=1:100



管渠構造図 S=1:50



施工区	59-4-1 工区 L=183.992m		59-3-3 工区 L=263.564m									
占用区間	±① ~ ±④		⑦ 寒川町道 岡田10号線									
管渠築造	⑧ 新規排水路											
土被り	4.022	5.754	5.753	5.518	5.684	5.511						
地盤高	6.885 6.885	7.240 4.508 7.160	6.384	6.401 6.240	6.158	6.217 6.231	6.256 6.241	6.427 6.386	6.290	6.191 6.191		
管底高	-0.782 -0.886	-0.847 -0.824 -0.795	-0.575	-0.557 -0.555	-0.565	-0.572 -0.594	-0.633 -0.622	-0.547 -0.535	-0.426	-0.261 -0.236		
追加距離	2435.102 2436.082	2445.180 2450.000 2452.454	2500.000	2550.000	2564.483	2630.210 2637.483	2650.000 2657.000	2674.039 2676.470	2700.000	2722.549 2724.042		
区間距離	35.106 1.380	8.498 4.820 2.454	6.706 2.270	38.570	50.000	14.483	35.517	30.210 7.283	12.507 7.000	17.039 2.431	23.530	22.549 1.493
測点	48-1 48-2	+45.180 No.49 49-1 49-2 49-3	No.50	No.51	51-1	No.52	+30.210 52-1	No.53 +7.000	53-1 +26.470	No.54	54-1 54-2	

地形図
作成
年月
平成
元年
3月
調整
年月
平成
年
月
ページ
14

相模川流域下水道台帳

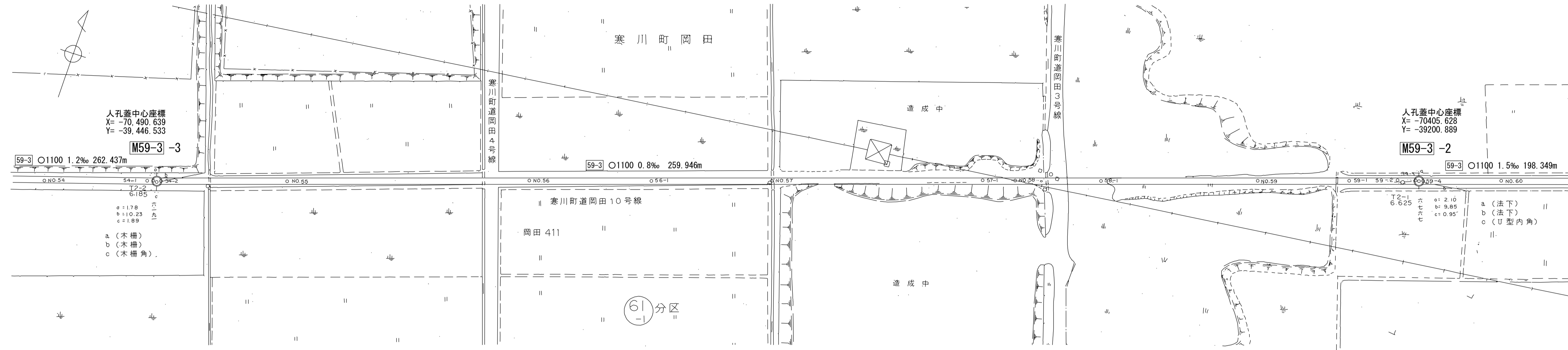
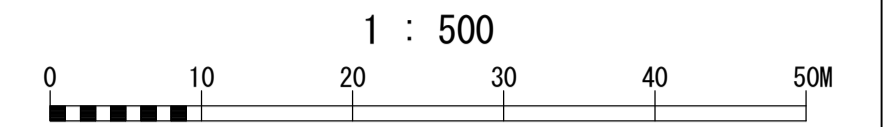
施設平面縦断図

(図面番号 13)

幹線名 藤沢寒川幹線

12 13 14

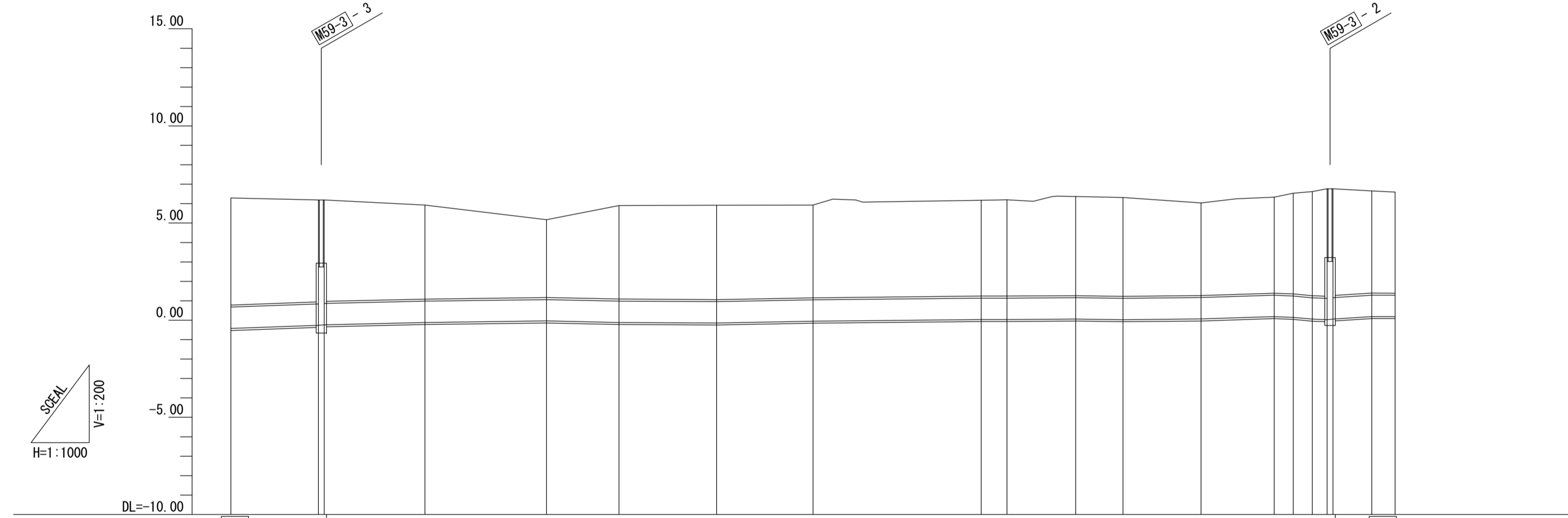
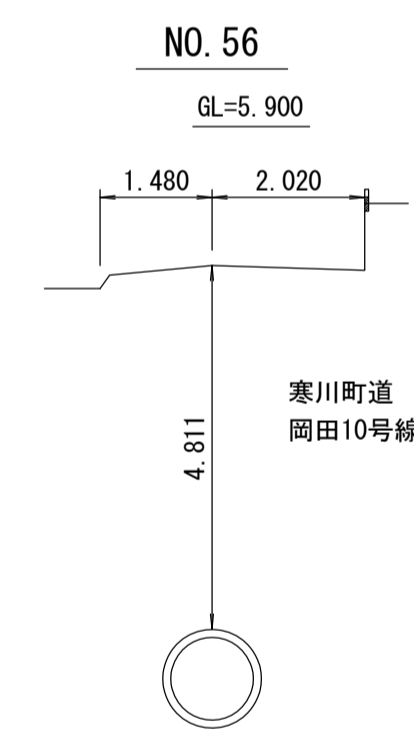
財産区分コード	大分類	中分類	小分類	整理番号
GA	管渠施設	管渠	59-3-3 第59-3-2 工区 59-3-1	8 9 10



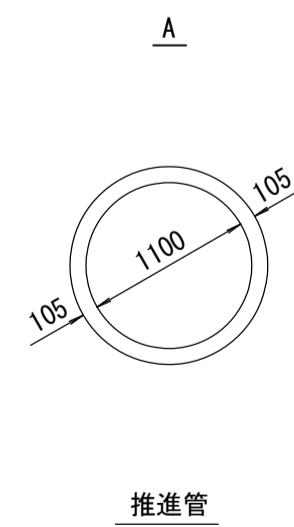
測点座標値

点名	X	Y	点名	X	Y
T2-1	-70406.865	-39203.978	NO.57	-70449.003	-39326.781
T2-2	-70491.109	-39448.355	57-1	-70434.773	-39285.850
KT-10	-70490.611	-39446.287	NO.58	-70432.608	-39279.545
KT-11	-70405.606	-39200.589	58-1	-70426.862	-39262.807
S-38	-70445.098	-39315.758	NO.59	-70416.298	-39232.280
NO.54	-70497.886	-39468.588	59-1	-70410.137	-39214.478
54-1	-70490.578	-39447.256	59-2	-70408.823	-39205.249
54-2	-70490.192	-39445.814	59-3	-70405.589	-39201.637
NO.55	-70481.712	-39421.280	59-4	-70405.180	-39200.166
NO.56	-70465.379	-39374.023	NO.60	-70399.948	-39185.033
56-1	-70457.169	-39350.268			

横断面 S=1:100



管渠構造図 S=1:50



施工工区	59-3-3 工区 L=263.564m		59-3-2 工区 L=259.912m						59-3-1 工区 L=195.870m				
	① 寒川町道 岡田10号線												
管渠築造	A												
土被り	5.511		4.838		4.811		4.772		4.954	4.768	5.200		
地盤高	6.290	6.191 6.191	5.924	5.172	5.900	5.914	5.927	6.172 6.196	6.363	6.320	6.039	6.331 6.535 6.618 6.767	6.658 6.592
管底高	-0.426	-0.261 -0.236	-0.119	-0.038	-0.116	-0.143	-0.050	0.035 0.037	0.058	0.025	0.066	0.186 0.146 0.055 0.025 0.062	0.188 0.187
追加距離	2700.000	2722.549 2724.042	2750.000	2781.330	2800.000	2825.134	2850.000	2893.334 2900.000	2917.697	2929.870	2950.000	2968.838 2972.730 2978.644 2982.461 2983.986	2993.990 3000.000
区間距離	23.530	22.549 1.493	25.958	31.330	18.670	25.134	24.866	43.334 6.666	17.697	12.173	20.130	18.838 4.892 4.914 3.817 1.327	10.002 6.010
測点	No.54	54-1 54-2	No.55	-31.330	No.56	56-1	No.57	57-1 No.58	58-1	-29.870	No.59	59-1 +23.730 59-2 59-3 59-4	+43.990 No.60

地形図
作成
年月
平成
元年
3月
調整
年月
平成
年
月
ページ

相模川流域下水道台帳

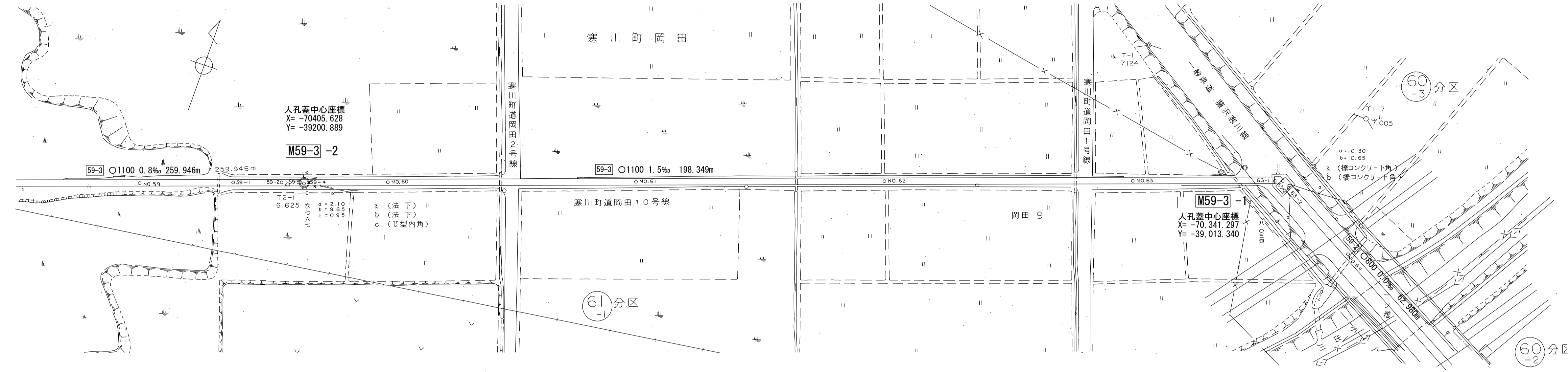
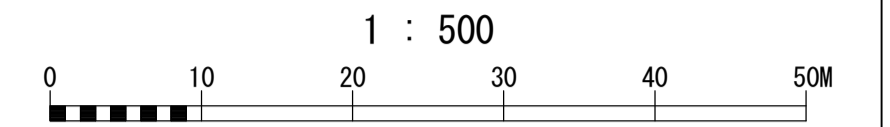
施設平面縦断図

(図面番号 14)

幹線名 藤沢寒川幹線

13 14 15

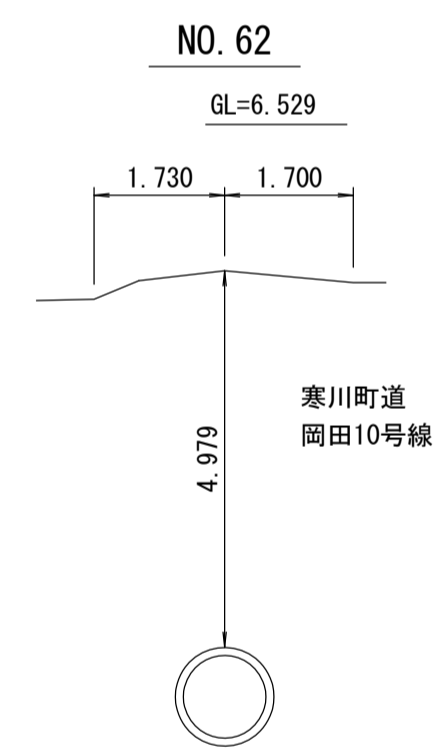
財産区分コード	大分類	中分類	小分類	整理番号
GA	管渠施設	管渠 サイフォン	59-3-2 第59-3-1工区 59-2	9 10 2



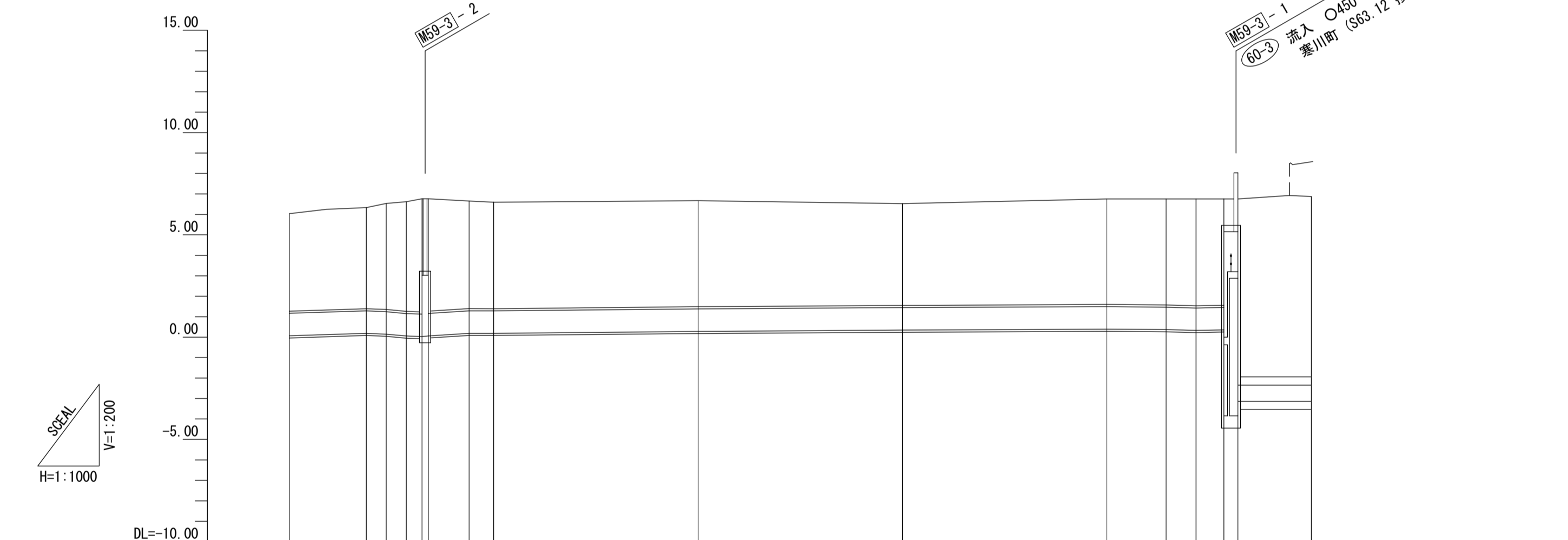
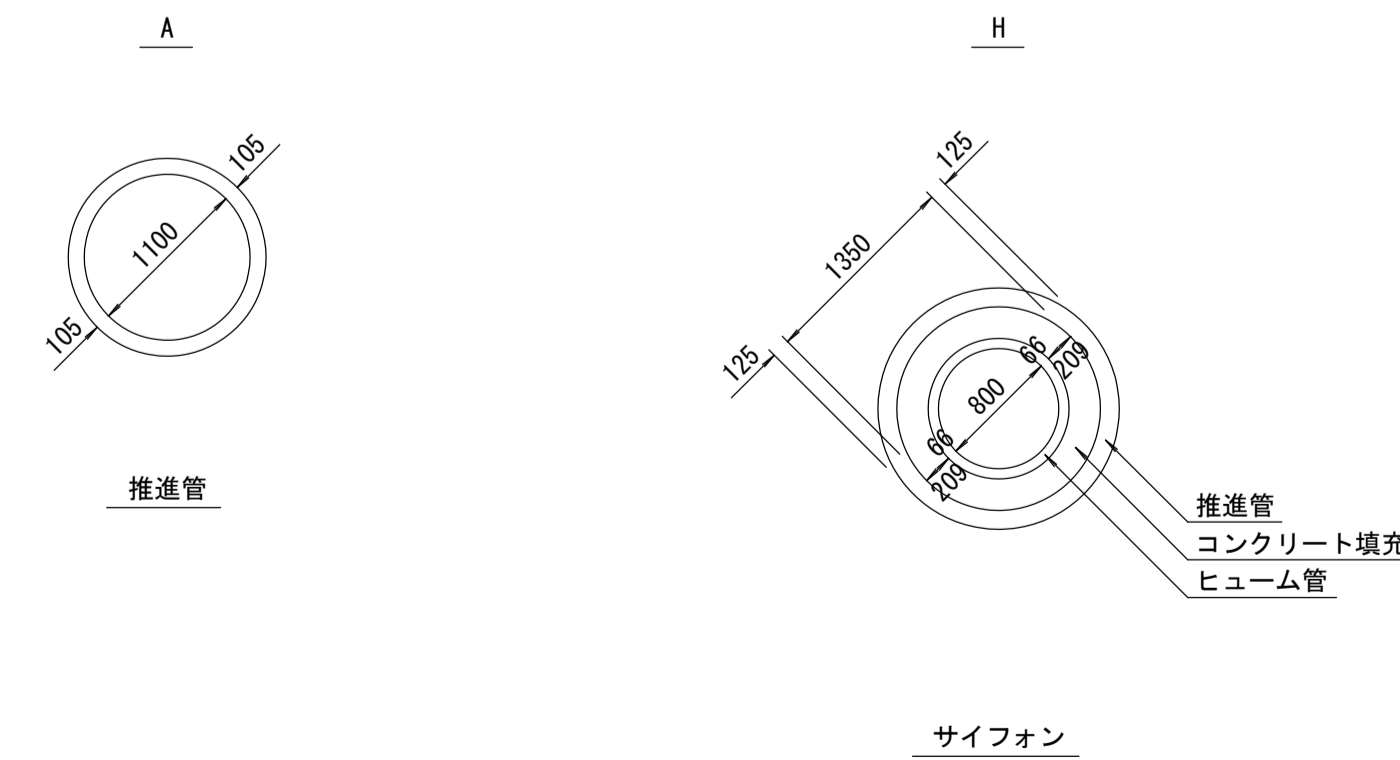
測点座標値

点名	X	Y	点名	X	Y
T-1	-70323.790	-39049.237	59-3	-70405.589	-39201.637
T1-7	-70323.800	-39002.838	59-4	-70405.180	-39200.166
T2-1	-70406.865	-39203.978	NO.60	-70399.948	-39185.033
KT-11	-70405.606	-39200.589	NO.61	-70383.612	-39137.777
KT-12	-70341.296	-39013.339	NO.62	-70367.276	-39090.521
S-39	-70375.685	-39114.740	NO.63	-70350.939	-39043.265
S-40	-70341.571	-39016.531	63-1	-70341.593	-39016.229
NO.59	-70416.298	-39232.280	63-2	-70342.007	-39013.102
59-1	-70410.137	-39214.478	NO.64	-70350.802	-38997.688
59-2	-70406.823	-39205.249	63-0(IP)	-70341.081	-39014.748

横断図 S=1:100



管渠構造図 S=1:50



施工区	59-3-2 工区 L=259.942m		59-3-1 工区 L=195.870m		59-2 工区 L=67.236m		
占用区間	⑦ 寒川町道 岡田10号線				② 一般県道 藤沢・寒川線		
管渠築造	A		H				
土被り	4.768	5.200	5.189	4.979	5.162	5.678	
地盤高	6.039	6.331 6.535 6.618 6.767	6.658 6.592	6.675	6.529	6.760 6.760 6.760 6.790 8.004	6.878
管底高	0.066	0.186 0.146 0.055 0.062	0.188 0.187	0.281	0.345	0.393 0.388 0.326 0.355 -3.142	-3.142
追加距離	2950.000	2868.838 2973.730 2979.644 2882.461 2883.988	2993.990 3000.000	3050.000	3100.000	3150.000 3164.480 3171.810 3178.886 3182.082	3200.000
区間距離	20.130	18.838 4.892 4.914 3.817 1.527	10.002 6.010	50.000	50.000	50.000 14.480 7.330 6.796 3.436	17.938
測点	No.59	59-1 +23.730 59-2 59-3 59-4 +43.990 No.60	No.61	No.62	No.63 +14.480 +21.810 63-1 63-2	No.64	

地形図
作成
年月
平成
元年
3月
調整
年月
平成
年
月
ページ