

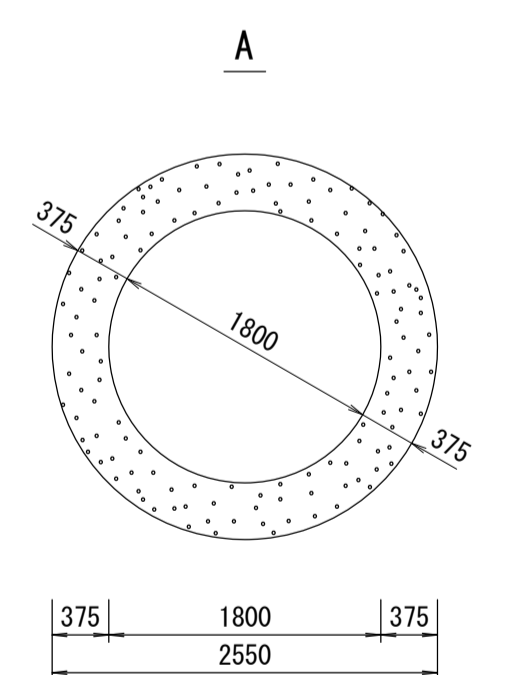
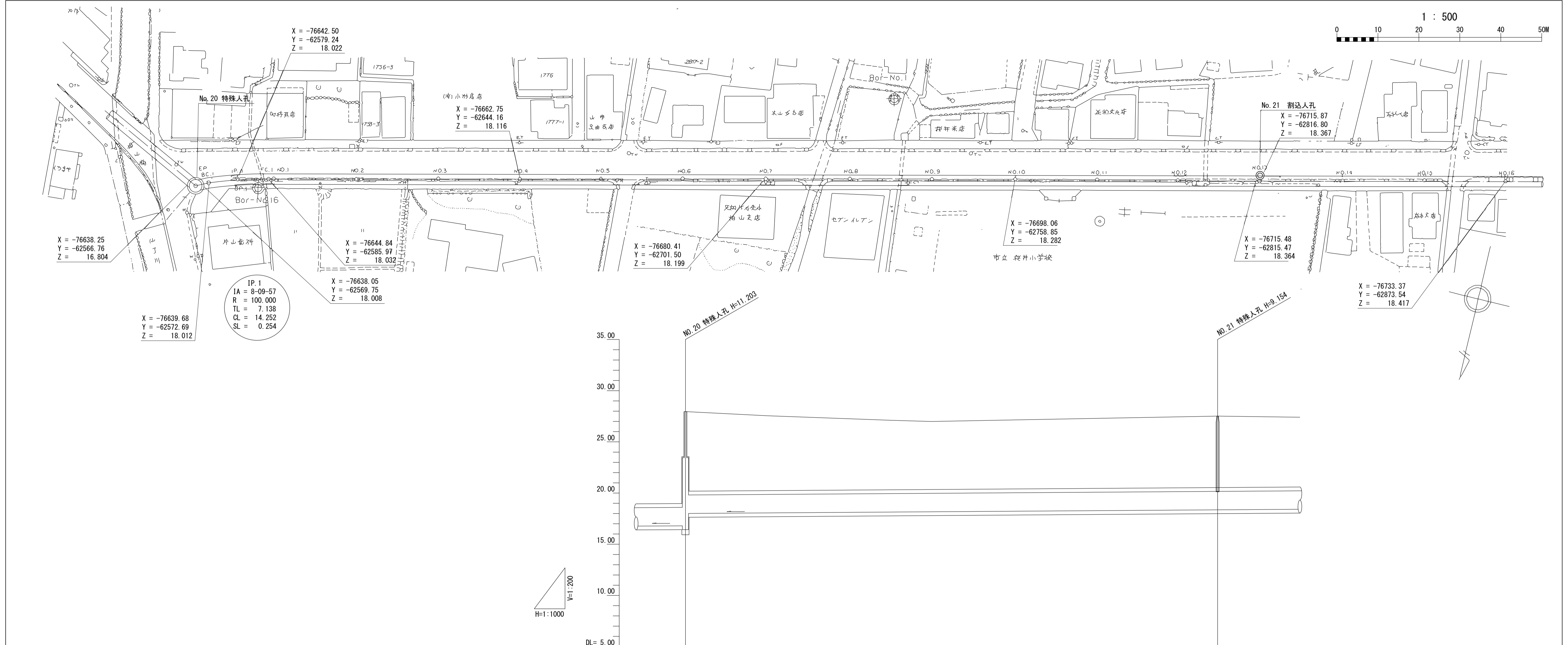
酒匂川流域下水道台帳

施設平面縦断図

(図面番号 15)

幹線名 右岸幹線

1 : 500



施工区	第207工区																					
占用区間	県道栢山停車場塚原線																					
管渠築造	A																					
土被り	7.824														6.979							
地盤高	27.957	28.007	27.895	27.747	27.655	27.684	27.556	27.429	27.291	27.111	26.992	27.001	27.078	27.163	27.249	27.330	27.409	27.519	27.480	27.468	27.412	
管底高	18.804	18.008																18.364	18.367			
追加距離	0.000	4.857	4.857	11.983	13.130	20.000	40.000	60.000	80.000	100.000	120.000	140.000	160.000	180.000	200.000	220.000	240.000	259.835	260.000	260.000	300.000	
区間距離	0.000	4.857	7.126	11.983	13.130	20.000	20.000	20.000	20.000	20.000	20.000	20.000	20.000	20.000	20.000	20.000	20.000	19.835	0.165	20.000	20.000	
測点	E.P.	BC.1	SP.1	EC.1	No.1	No.2	No.3	No.4	No.5	No.6	No.7	No.8	No.9	No.10	No.11	No.12	No.13	No.14	No.15			
曲線	IP.1 IA=8° 09' 57" R=100 TL=7.138 CL=14.252 SL=0.254																					

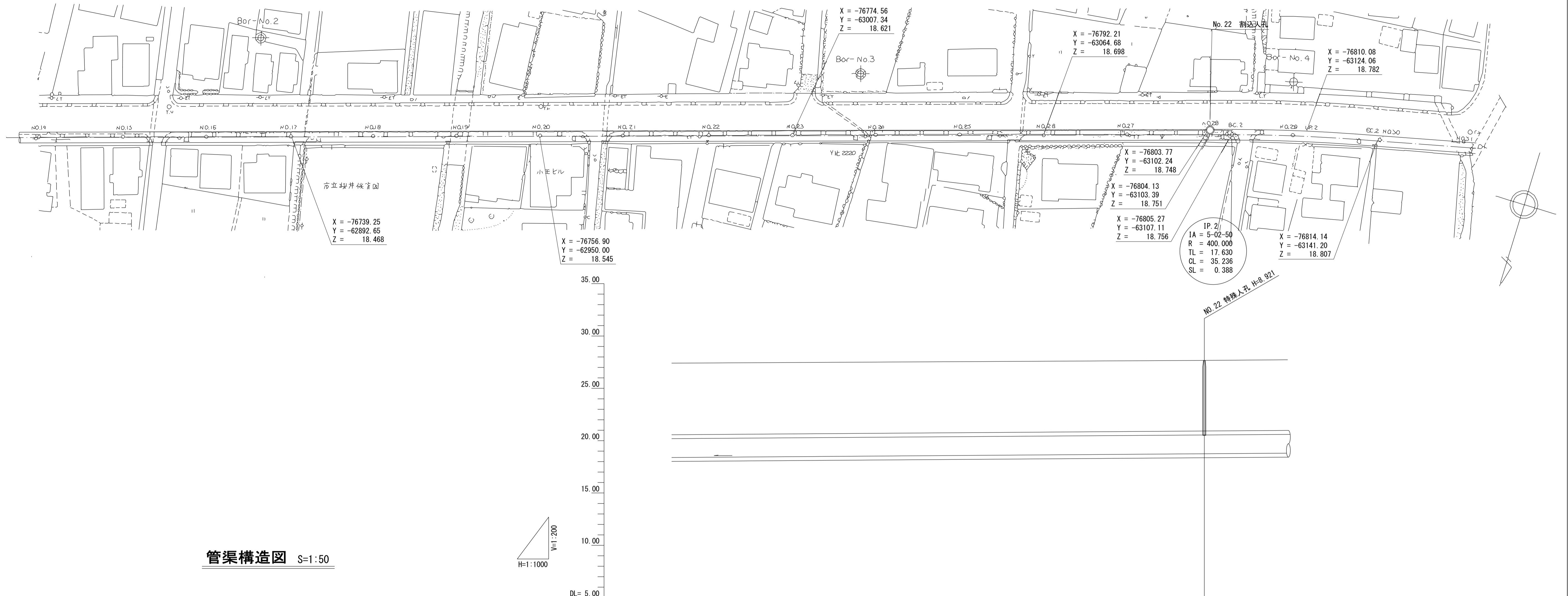
酒匂川流域下水道台帳

施設平面縦断図

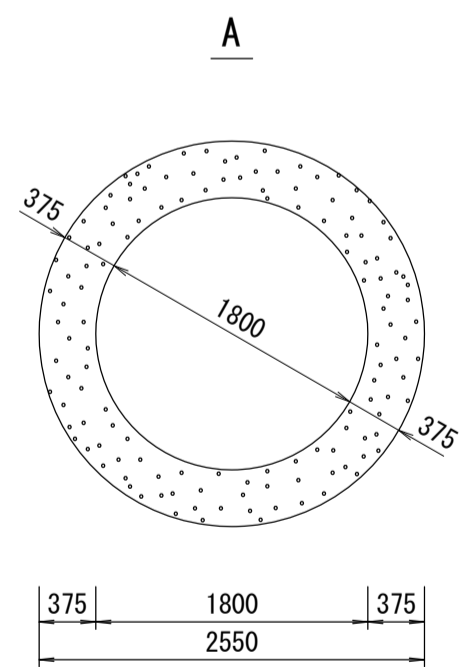
(図面番号 16)

幹線名 右岸幹線

1 : 500



管渠構造図 S=1:50



項目	207	第207工区													No. 22 特殊入孔 H=8.921						
施工工区		第207工区																			
占用区間		県道栢山停車場塚原線																			
管渠築造		A																			
土被り															6.746	6.706					
地盤高		27.412	27.340	27.290	27.198	27.252	27.314	27.370	27.360	27.394	27.472	27.531	27.598	27.566	27.669	27.634	27.640	27.676	27.694	27.728	27.729
管底高															18.748	18.751					
追加距離		300.000	320.000	340.000	360.000	380.000	400.000	420.000	440.000	460.000	480.000	500.000	520.000	540.000	558.901	560.000	564.392	590.000	592.010	598.628	600.000
区間距離		20.000	20.000	20.000	20.000	20.000	20.000	20.000	20.000	20.000	20.000	20.000	20.000	20.000	19.901	0.099	4.392	15.608	2.010	17.618	0.372
測点		No. 15	No. 16	No. 17	No. 18	No. 19	No. 20	No. 21	No. 22	No. 23	No. 24	No. 25	No. 26	No. 27	+19.901	No. 28	BG. 2	No. 29	SP. 2	EG. 2	No. 30
曲線															IP. 2 1A=5° 02' 50" R=400.000 TL=17.630 CL=35.236 SL=0.388						

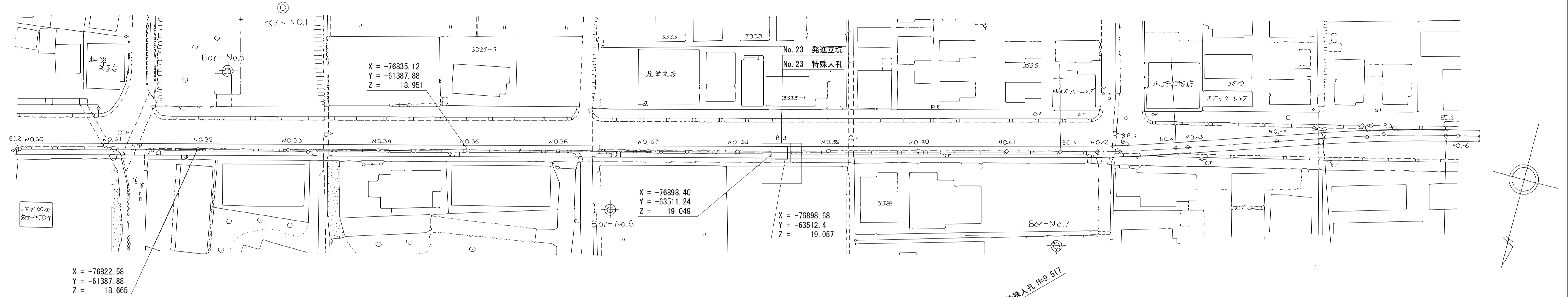
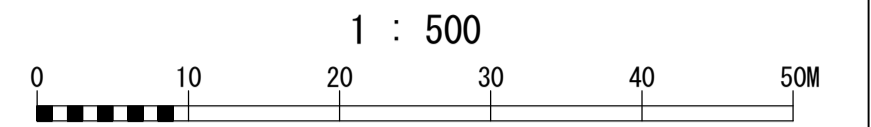
調整
年月
平成
元年
3
月

酒匂川流域下水道台帳

施設平面縦断図

(図面番号 17)

幹線名 右岸幹線




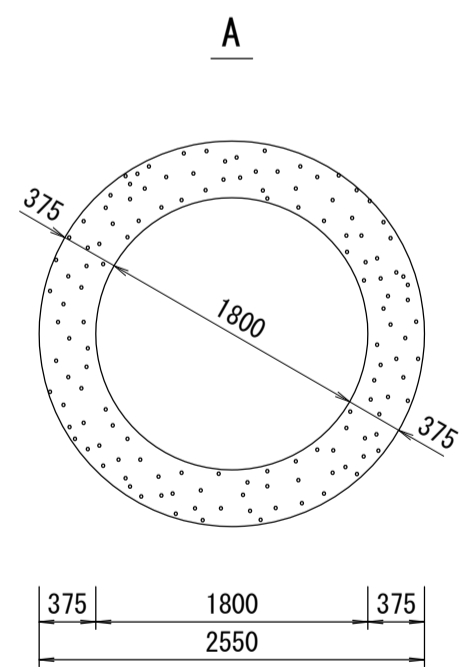
X = -76822.58
Y = -61387.88
Z = 18.665

X = -76835.12
Y = -61387.88
Z = 18.951

X = -76898.40
Y = -63511.24
Z = 19.049

X = -76898.68
Y = -63512.41
Z = 19.057

管渠構造図 S=1:50



施工区	第207工区										
占用区間	県道栢山停車場塚原線										
管渠築造	A										
土被り											7.120 7.137
地盤高	27.729	27.802	27.817	28.002	28.005	28.140	28.253	28.250	28.300	28.566 28.586	
管底高										19.049 19.057	
追加距離	600.000	620.000	640.000	660.000	680.000	700.000	720.000	740.000	760.000	780.291	
区間距離	0.372	20.000	20.000	20.000	20.000	20.000	20.000	20.000	20.000	9.291	
測点	No. 30	No. 31	No. 32	No. 33	No. 34	No. 35	No. 36	No. 37	No. 38	IP.3 (+9.291)	
曲線											IP.3 IA=0° 01' 12"

調整
年月
平成
元年
3月
ページ

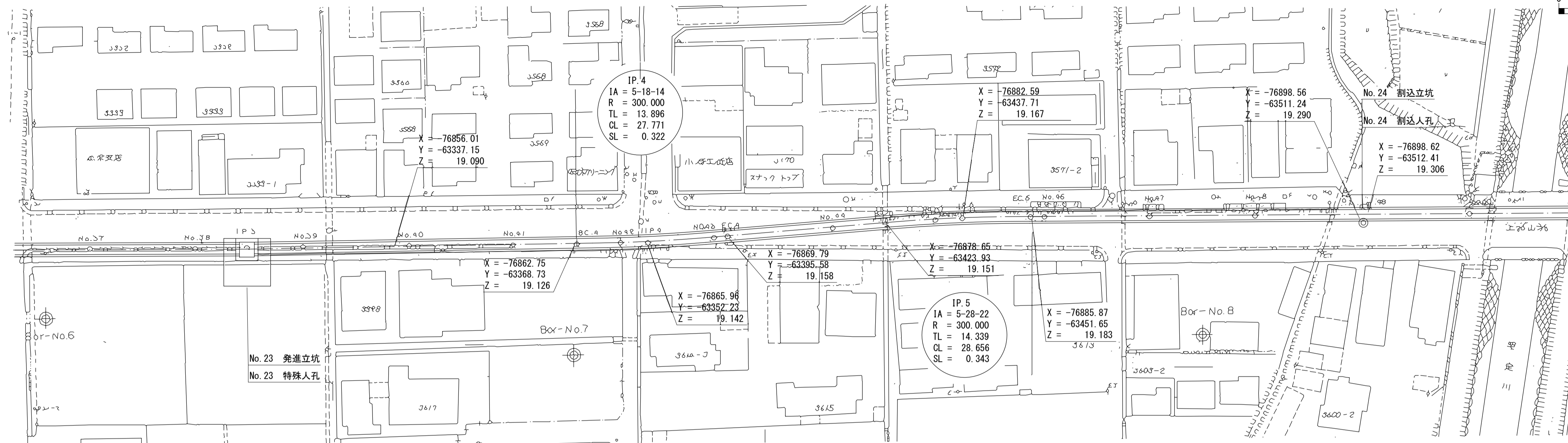
酒匂川流域下水道台帳

施設平面縦断図

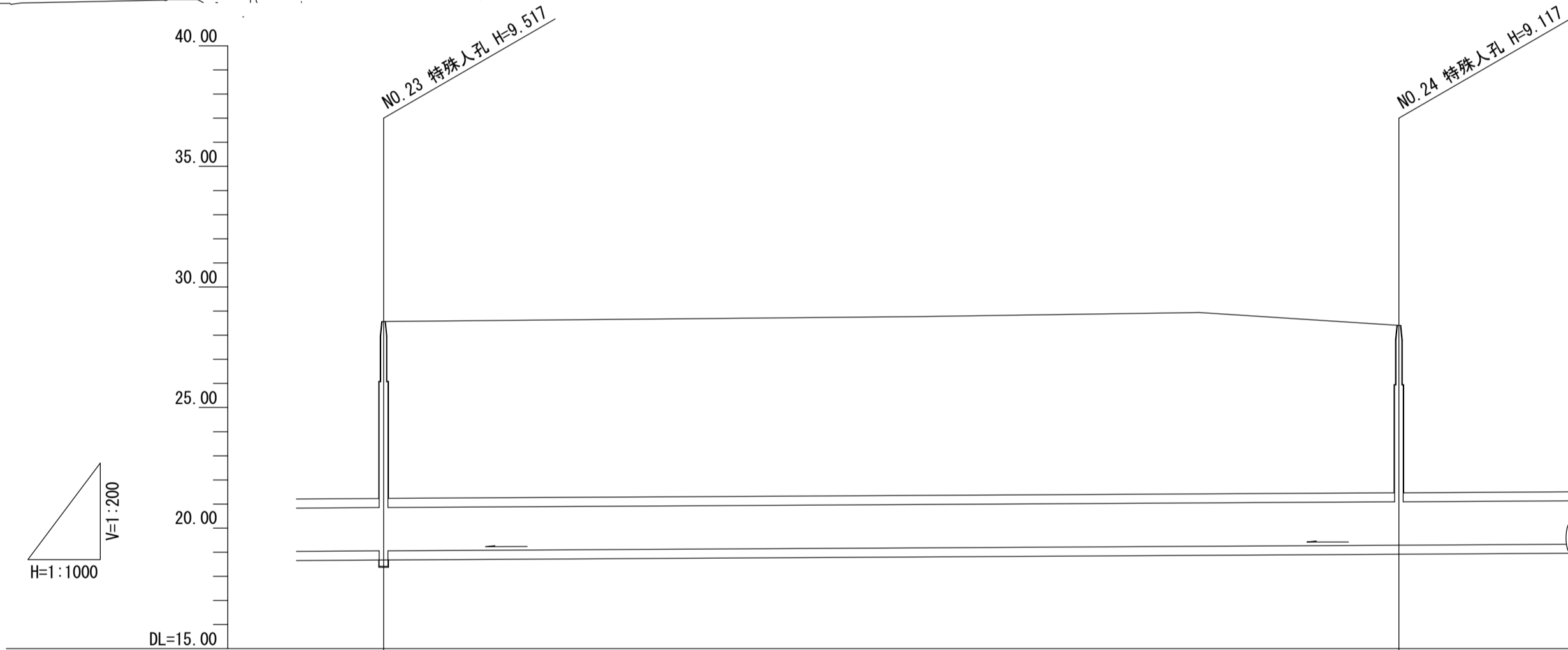
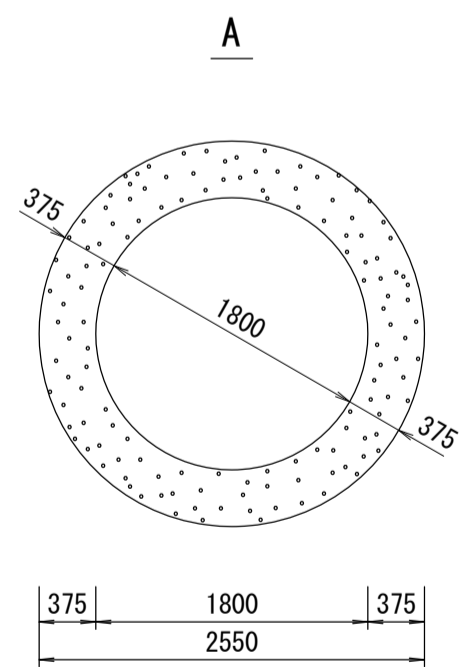
(図面番号 18)

幹線名 右岸幹線

1 : 500



管渠構造図 S=1:50



施工区	207																					
占用区間	第207工区																					
管渠築造	A																					
土被り	7.120	7.137	7.179														6.942	6.942				
地盤高	28.566	28.566	28.350	28.437	28.457	28.537	28.569	28.618	28.632	28.705	28.727	28.770	28.809	28.852	28.866	28.925	28.940	28.942	28.784	28.407	28.423	
管底高	19.049	19.057	19.083																19.290	19.306		
追加距離	769.291	780.000	797.530	800.000		820.000	832.287	840.000	846.173	860.000	860.058	880.000	889.764	900.000	904.092	918.420	920.000	940.000	960.000	979.899	980.000	
区間距離	9.291	10.709	17.550	2.470		20.000	12.287	7.713	6.173	13.827	0.058	19.942	9.764	10.236	4.092	14.328	1.580	20.000	20.000	19.899	0.101	
測点	No. 38 +9.291	No. 39	No. 39 +17.530	No. 40		No. 41	BC. 4	No. 42	SP. 4	No. 43	EC. 4	No. 44	BC. 5	No. 45	SP. 5	EC. 5	No. 46	No. 47	No. 48	No. 48 +19.899	No. 49	
曲線	IP. 4 IA=5° 18' 14" R=300.000 TL=13.896 CL=27.771 SL=0.322 IP. 3 IA=5° 28' 22" R=300.000 TL=14.339 CL=28.656 SL=0.343																					

調整
年月
昭和
63
年
3
月
ページ

酒匂川流域下水道台帳

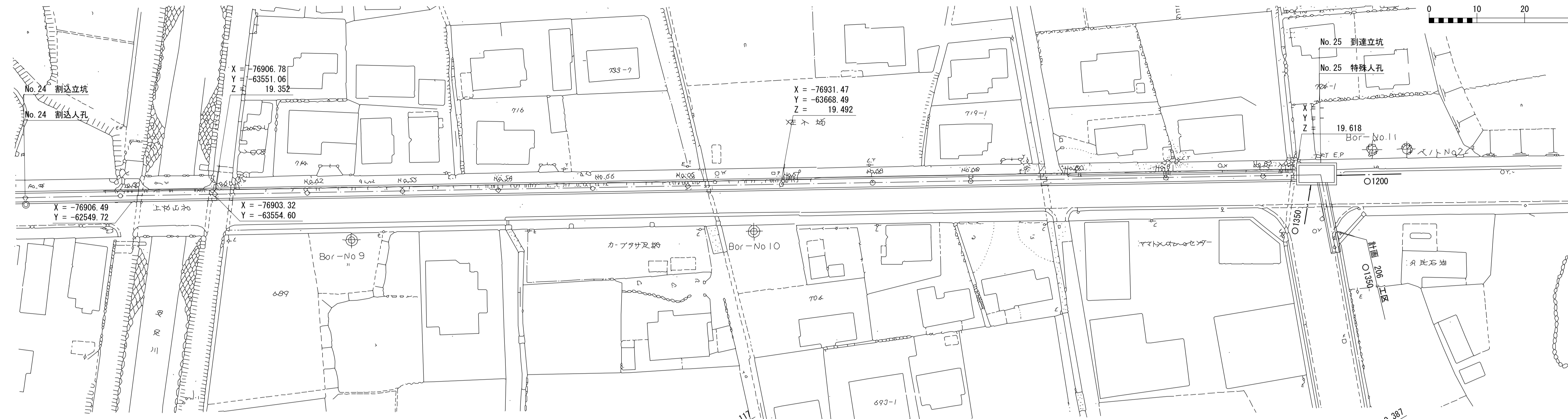
施設平面縦断図

(図面番号 19)

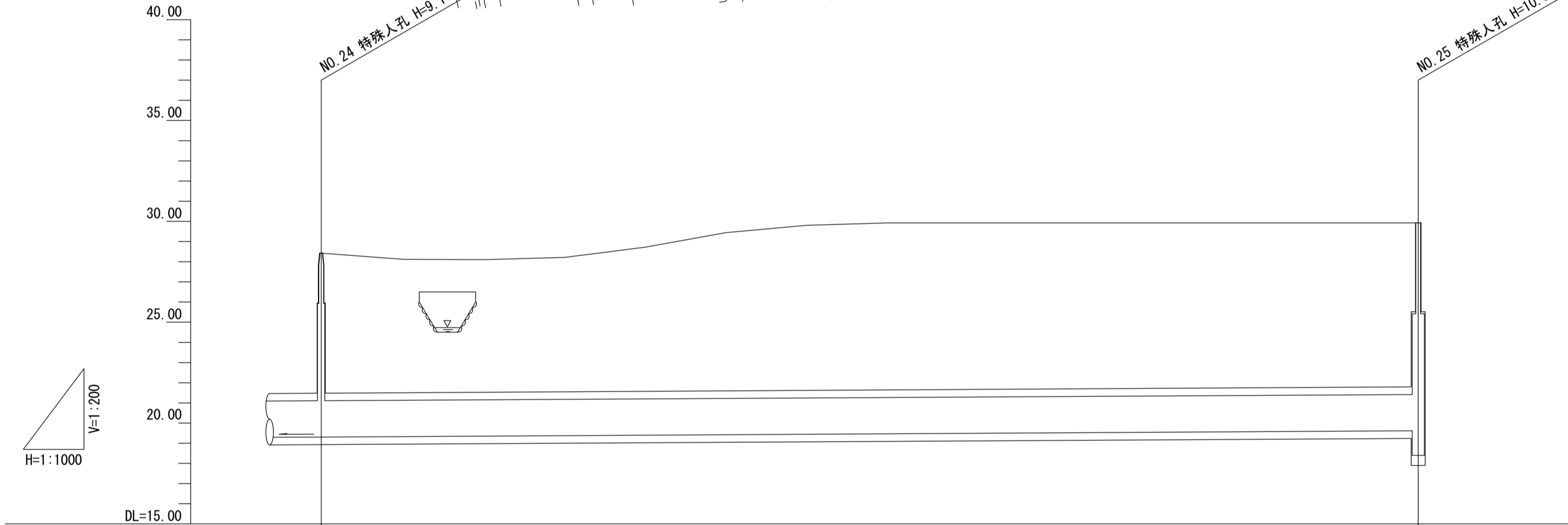
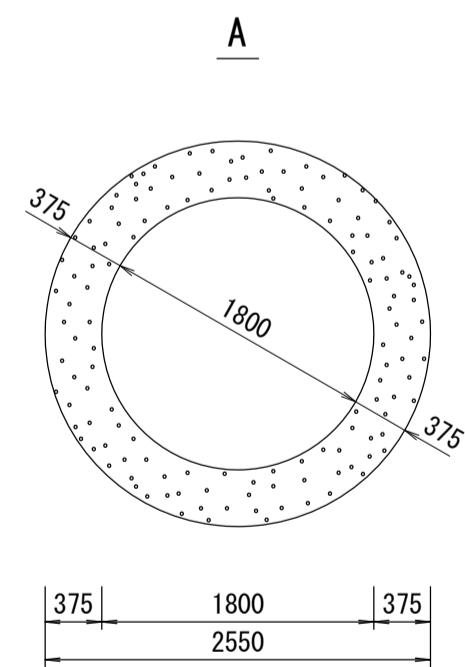
幹線名 右岸幹線

1 : 500

0 10 20 30 40 50M



管渠構造図 S=1:50



施工工区	第207工区																
占用区間	泉道栢山停車場塚原線																
管渠築造	A																
土被り	6.942	6.942													8.213	7.566	
地盤高	28.407	28.423	28.116	28.105	28.209	28.723	29.437	29.895	29.926	29.963	29.998	29.988	30.029	30.024	30.043	30.005	30.057
管底高	19.290	19.306													19.619	20.317	
追加距離	979.899	980.000	1000.000	1020.000	1040.000	1060.000	1080.000	1100.000	1120.000	1140.000	1160.000	1180.000	1200.000	1220.000	1240.000	1251.636	
区間距離	19.899	0.101	20.000	20.000	20.000	20.000	20.000	20.000	20.000	20.000	20.000	20.000	20.000	20.000	20.000	11.636	
測点	No. 48 +19.290 No. 49	No. 50	No. 51	No. 52	No. 53	No. 54	No. 55	No. 56	No. 57	No. 58	No. 59	No. 60	No. 61	No. 62	No. 63 +11.636		
曲線																	

調整
年月
昭和
63
年
3
月
ページ