

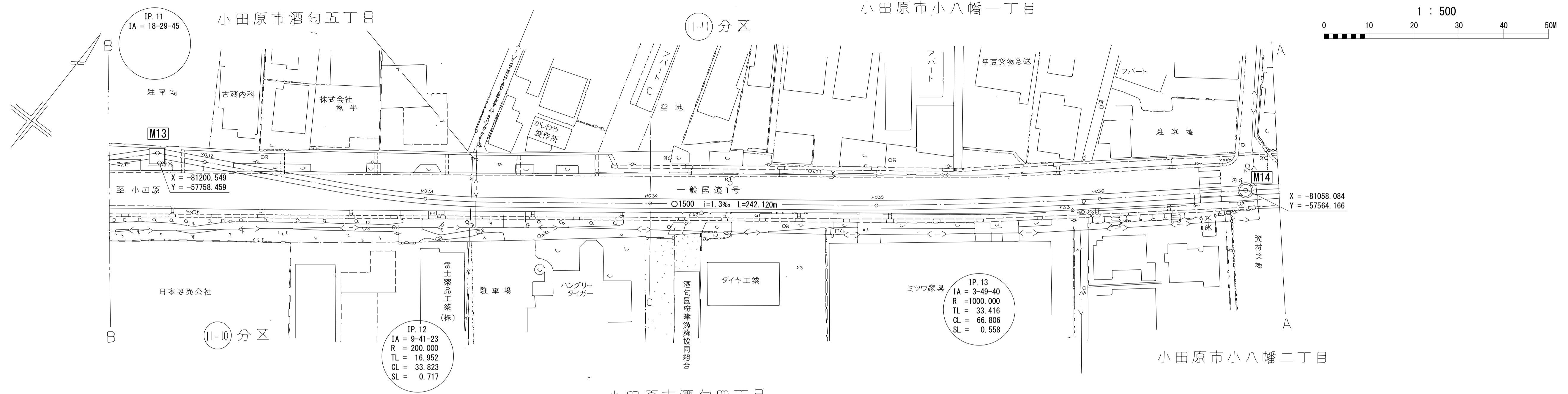
# 酒匂川流域下水道台帳

## 施設平面縦断図 (図面番号 7)

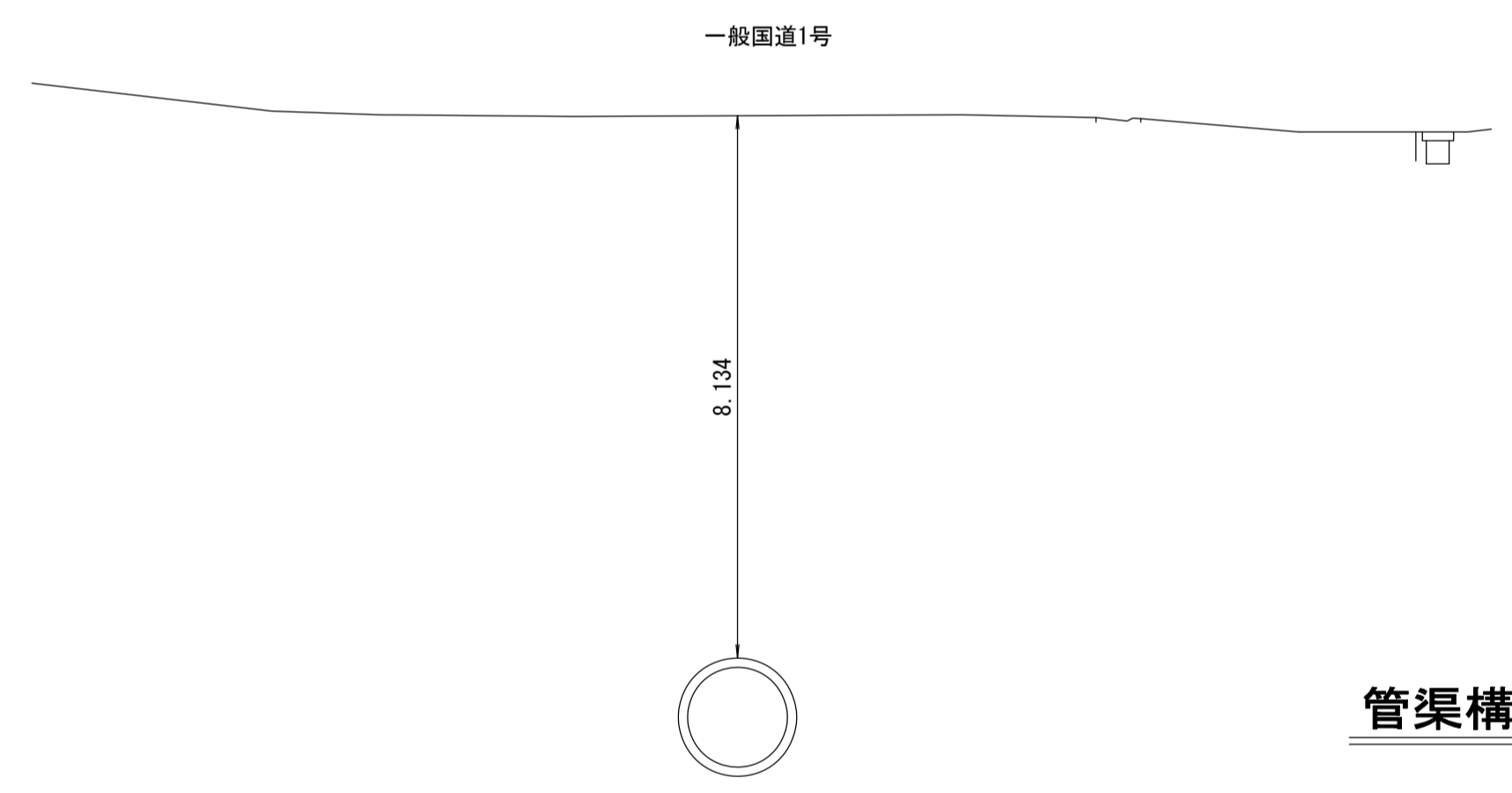
6 7 8

幹線名 中井二宮小田原幹線

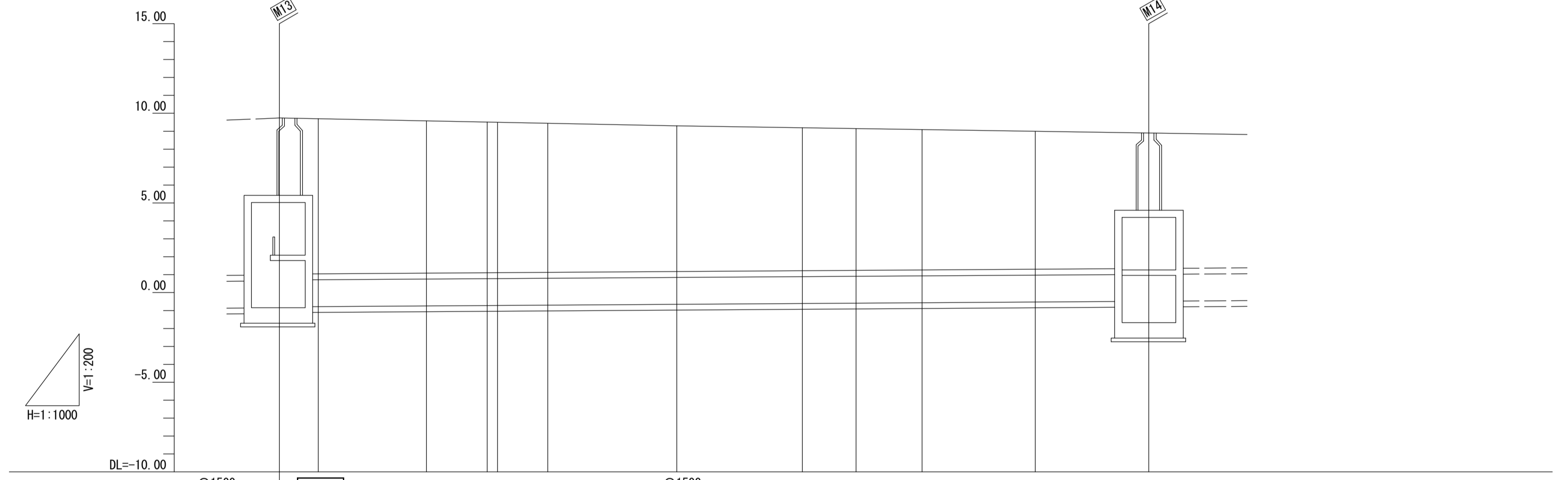
財産区分コード	大分類	中分類	小分類	整理番号
GA	管渠施設	管渠	第 工区	



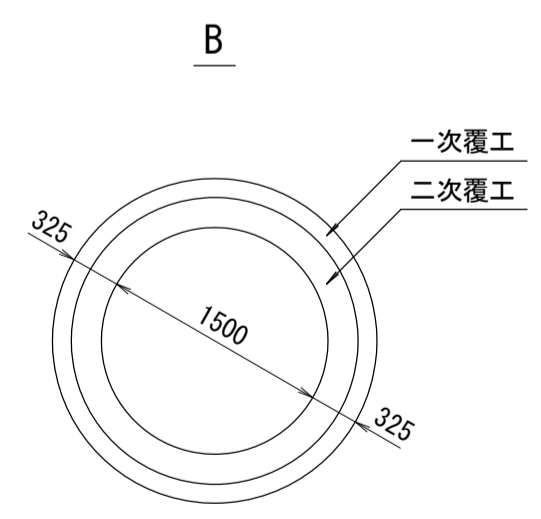
C-C 断面図  
横断面 S=1:100



小田原市酒匂四丁目



管渠構造図 S=1:50



スチールセグメント

施工工区	④ 一般国道1号 上り下り												
占用区間	B												
管渠築造	B												
土被り	8.711					8.134					7.556		
地盤高	9.740					9.300					8.900		
管底高	-0.796	-0.782	-0.743	-0.721	-0.717	-0.699	-0.652	-0.606	-0.587	-0.563	-0.522	-0.520	-0.481
追加距離	1598.150	1600.000	1630.202	1647.113	1650.000	1664.025	1700.000	1734.995	1750.000	1768.401	1800.000	1801.807	1831.670
区間距離	39.150	10.850	30.202	16.911	2.886	14.025	35.975	34.995	15.005	18.401	31.599	1.807	29.863
測点	No.31 +39.150	No.32	+30.202	+47.113 No.33		+14.025	No.34	+34.995 No.35		+18.401	No.36 +31.599	+1.807	No.37 +31.670
曲線													

地形図作成年月  
平成 7 年 2 月  
調査年月  
平成 年 月  
ページ  
9