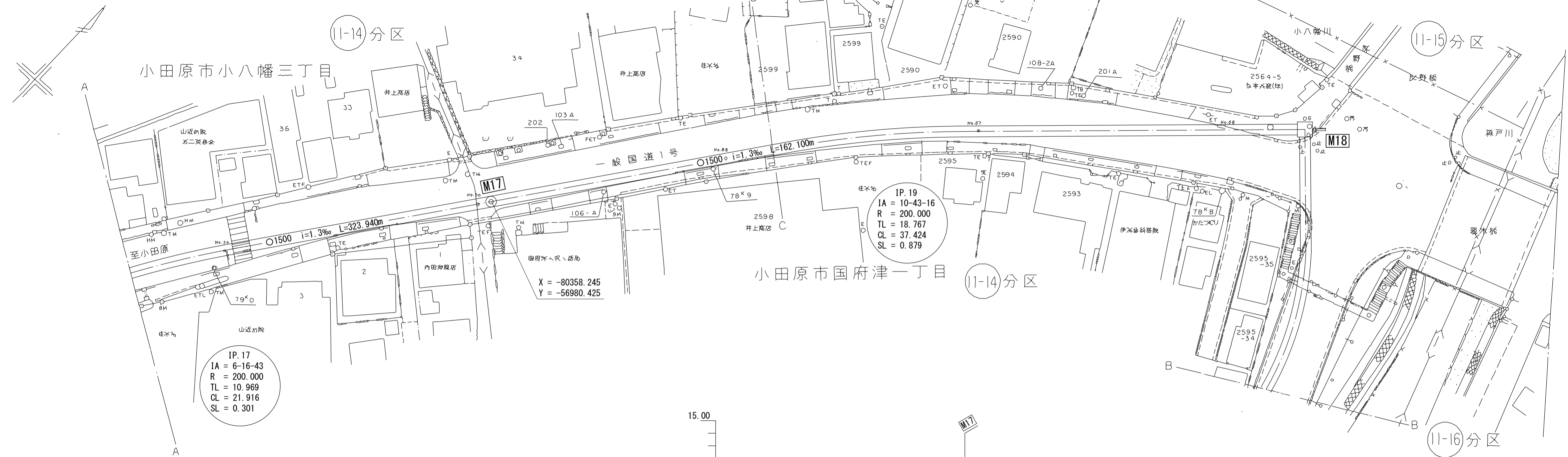
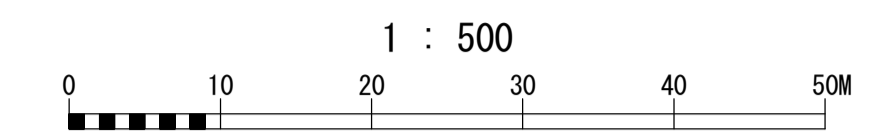


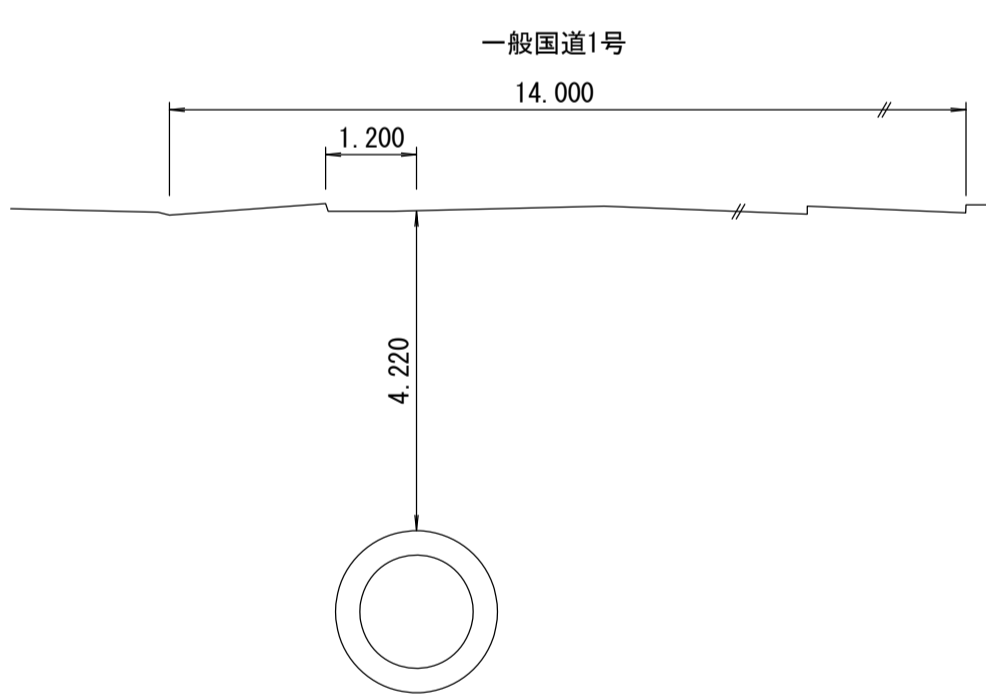
酒匂川流域下水道台帳

施設平面縦断図 (図面番号 12)


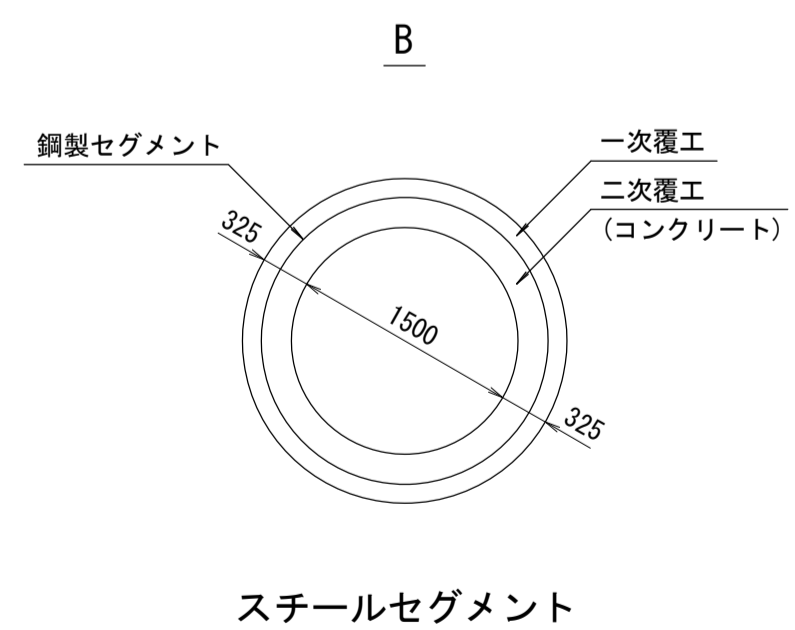
財産区分コード	大分類	中分類	小分類	整理番号
GA	管渠施設	管渠	第 工区	



C-C 断図
横断図 S=1:100



管渠構造図 S=1:50



施工工区	11-14		11-15	
	i=1.3‰ L=323.940m		i=1.3‰ L=162.100m	
占用区間	一般国道1号			
管渠築造	B			
土被り	4.910	4.790	4.540	3.680
地盤高	7.510	7.420	7.230	6.580
管底高	0.776	0.788	0.863	1.058
追加距離	33.110	16.880	44.970	50.000
区間距離	2665.110	2700.000	2750.000	2900.000
測点	No. 53 +33.110	No. 54 +5.030	No. 55 +2.730	No. 56 +9.220
曲線	IP. 18 IA=6° 16' 43" R=200.000 TL=10.969 CL=21.916 SL=0.301		IP. 19 IA=10° 43' 16" R=200.000 TL=18.767 CL=37.424 SL=0.879	

地形図
作成
年月
平成
6
年
3
月
調整
年月
平成
年
月
ページ