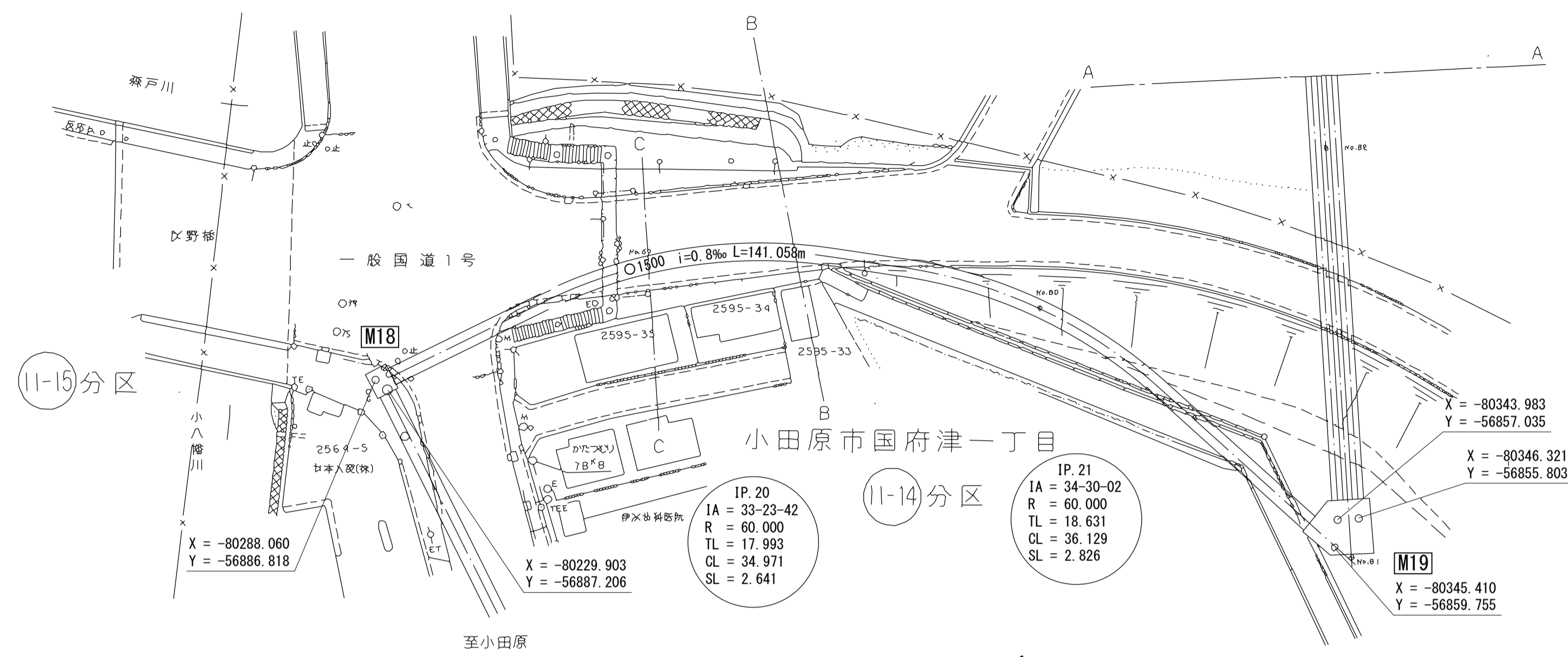
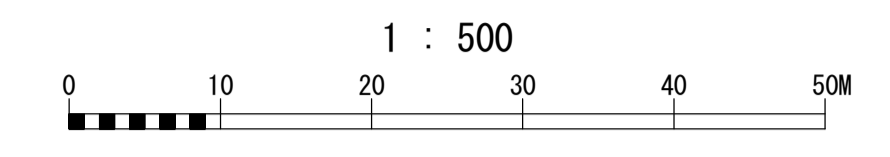


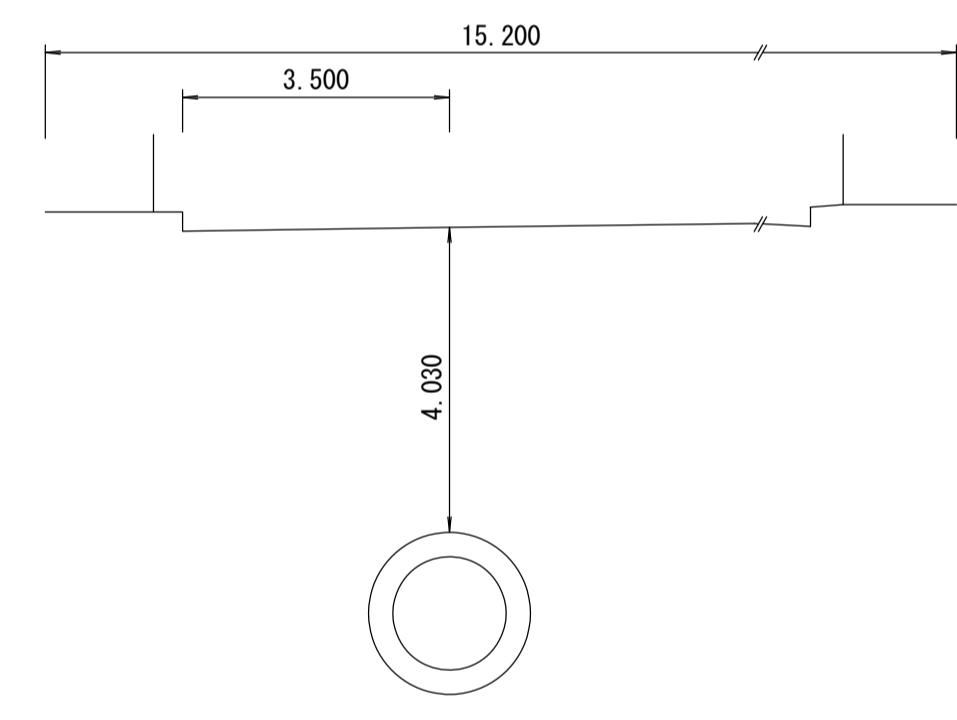
酒匂川流域下水道台帳

施設平面縦断図 (図面番号 13)

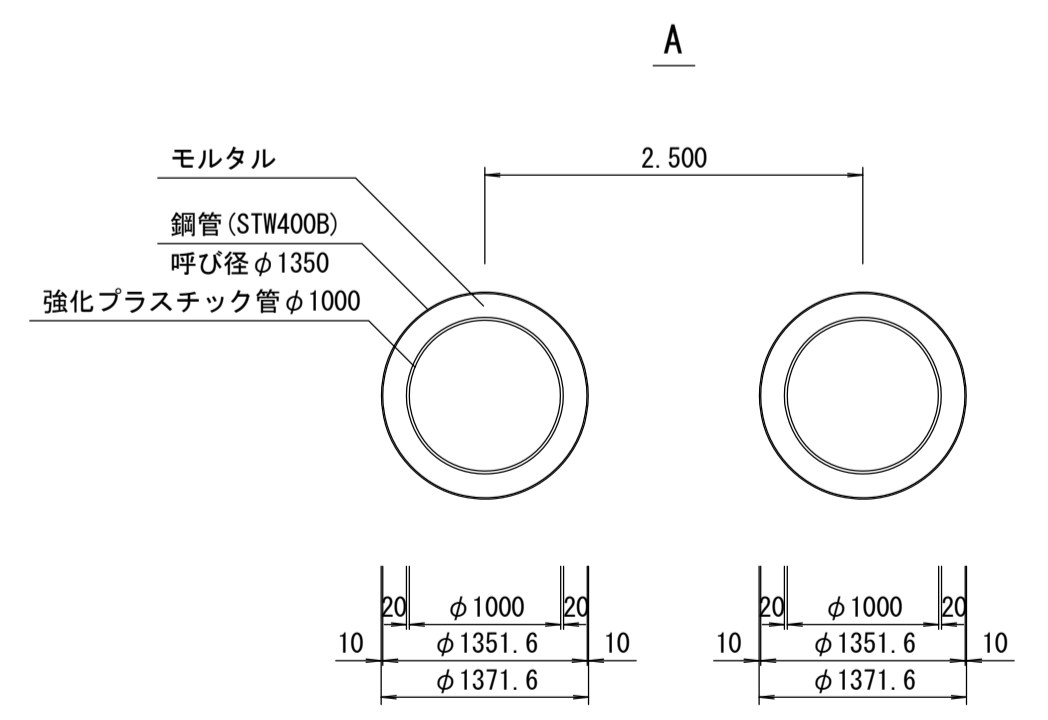
財産区分コード	大分類	中分類	小分類	整理番号
GA	管渠施設	管渠	第 工区	



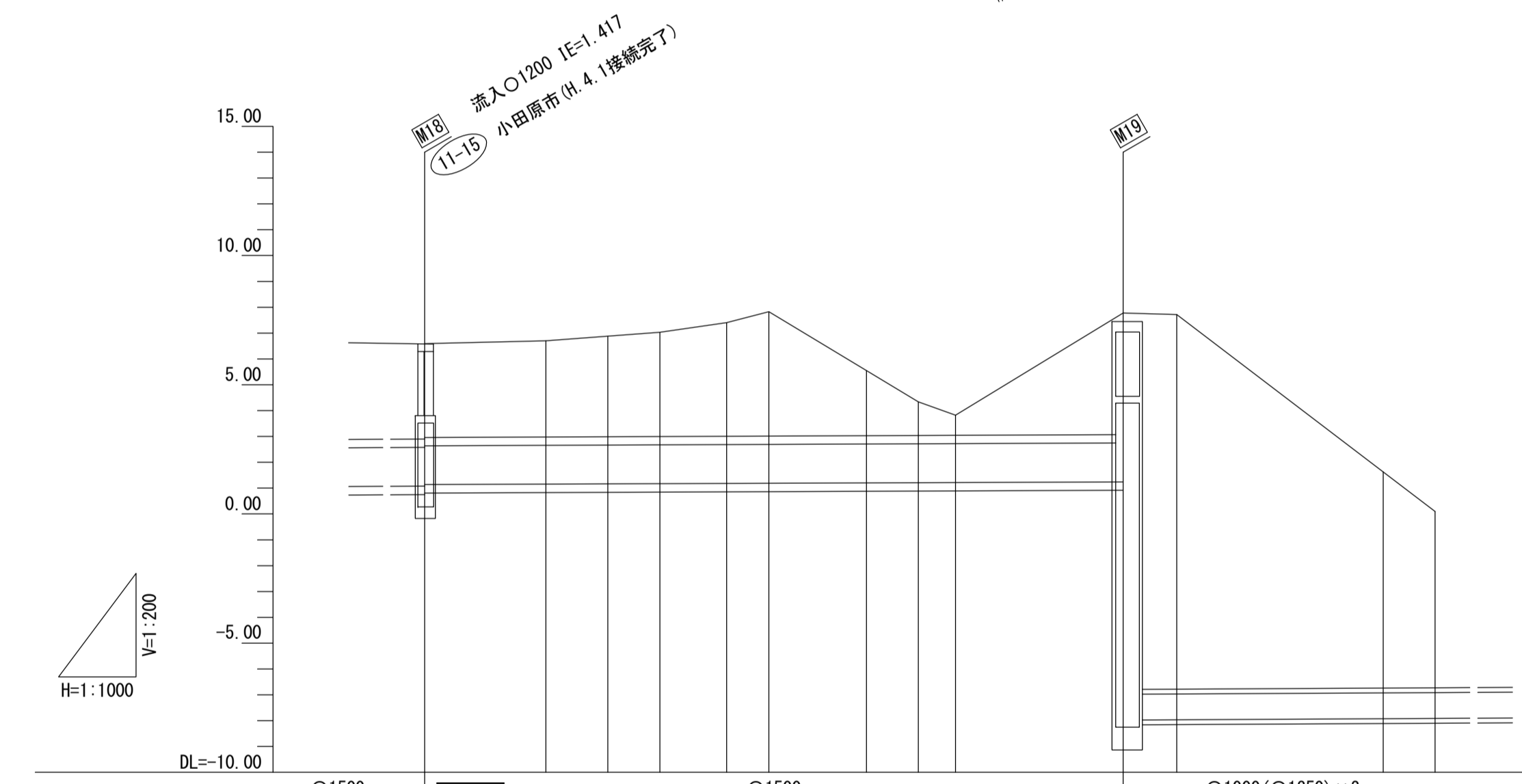
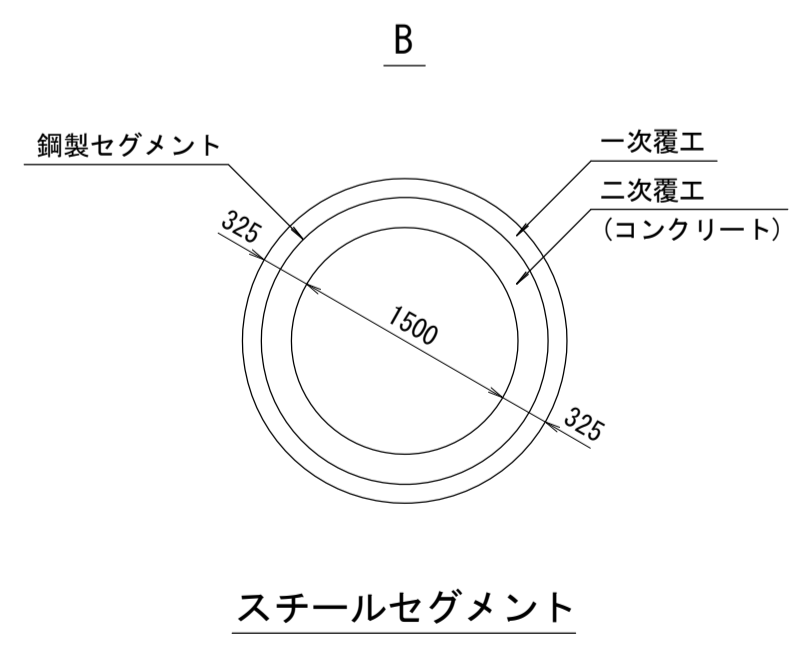
C-C 断図
横断図 S=1:100



伏越し管構造図 S=1:50



管渠構造図 S=1:50

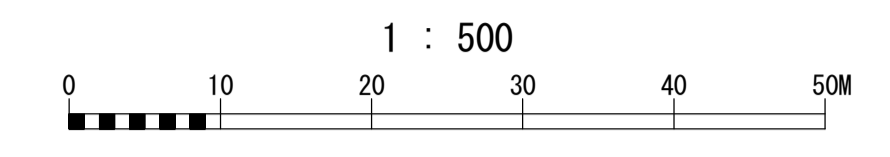


施工区	11-13-15工区				11-16-1工区				11-16-2工区							
	一般国道1号															
管渠築造	B								A							
	土被り	3.630	3.720	4.030	4.390	4.820	1.300	0.780	4.711	13.929	14.500	6.830				
地盤高	6.590	6.700	7.030	7.400	7.830	4.340	3.820	7.780	7.720	0.100						
管底高	1.077	1.135	1.154	1.164	1.172	1.182	1.189	1.204	1.212	1.218	1.244	-7.974	-7.964	-7.924	-7.914	
追加距離	14.530	2914.530	2345	2837.985	2950.000	2960.060	2972.956	2981.123	3000.000	3010.060	3017.252	3048.688	3050.000	3060.060	3100.000	3110.060
区間距離	14.530	23.455	12.015	10.060	12.896	8.167	18.877	10.060	7.192	32.436	0.312	10.060	39.940	10.060		
測点	No. 58 +14.530	+37.985	No. 59 +10.060	+22.956	+31.123	No. 60 +10.060	+17.252	+49.688 No. 61 +10.060	No. 62 +10.060							
曲線	IP. 20 IA=33° 23' 42" R=60.000 TL=17.993 CL=34.971 SL=2.641								IP. 21 IA=34° 30' 02" R=60.000 TL=18.631 CL=36.129 SL=2.826							

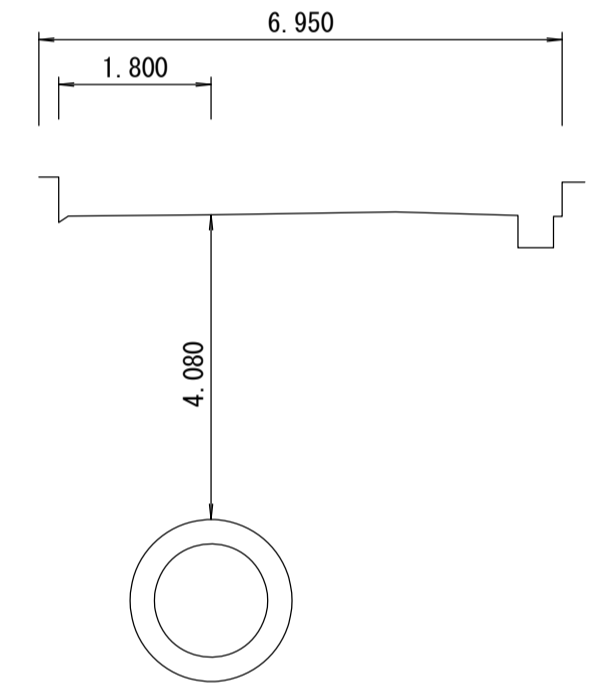
酒匂川流域下水道台帳

施設平面縦断図 (図面番号 14)

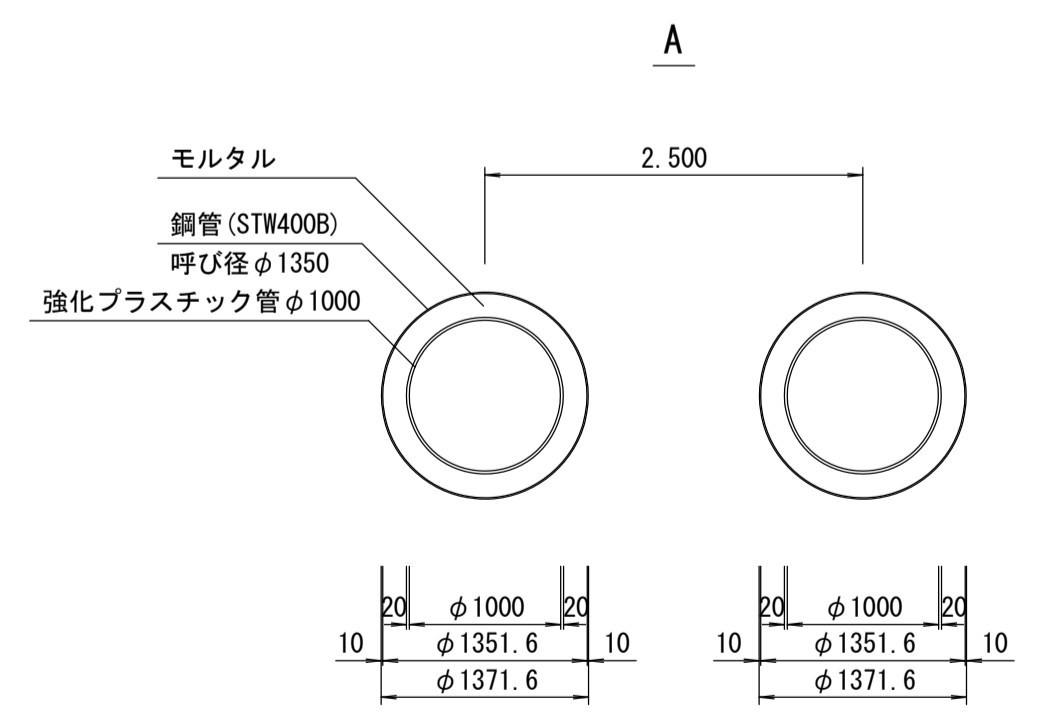
財産区分コード	大分類	中分類	小分類	整理番号
GA	管渠施設	管渠	第 工区	



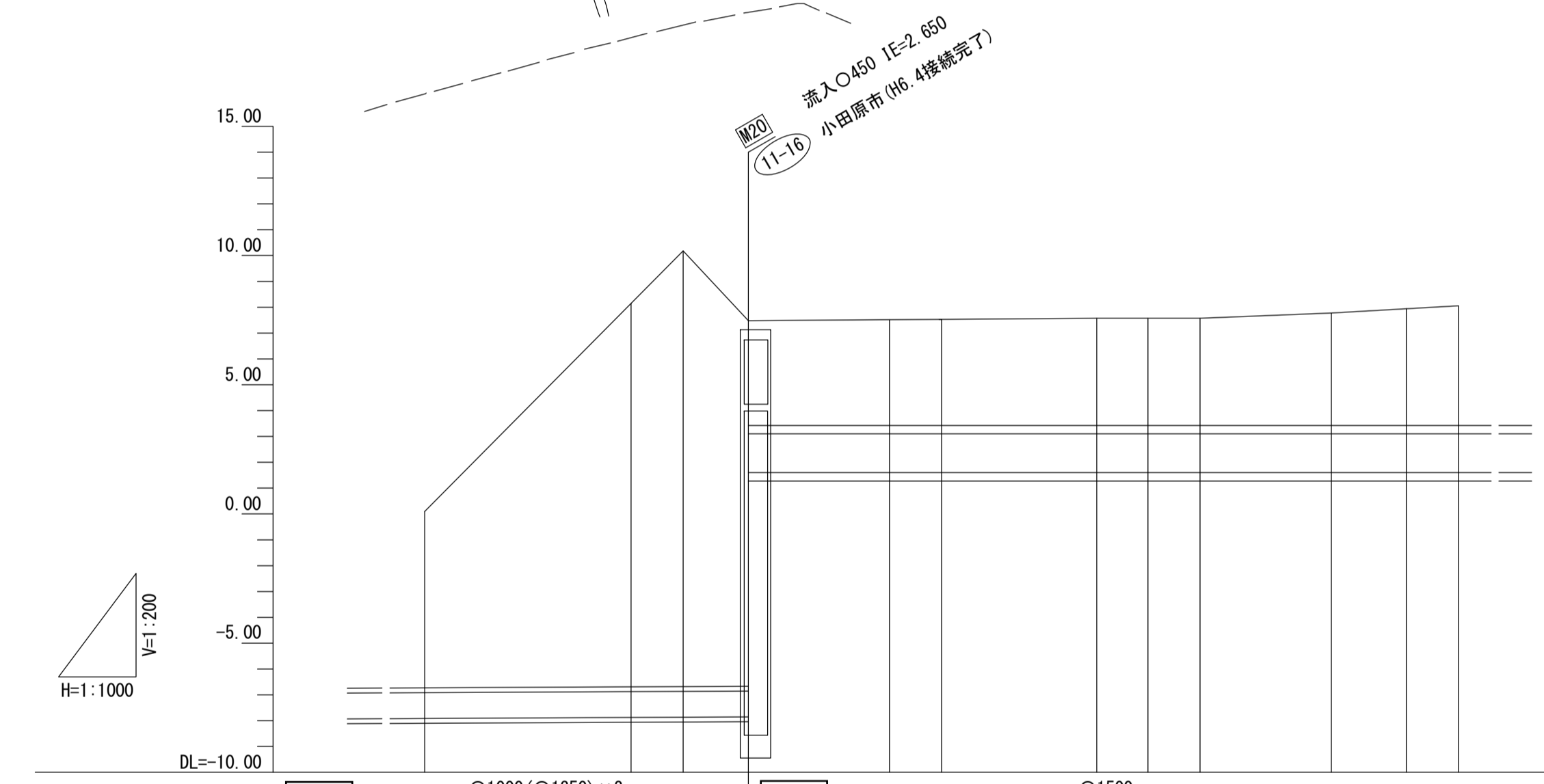
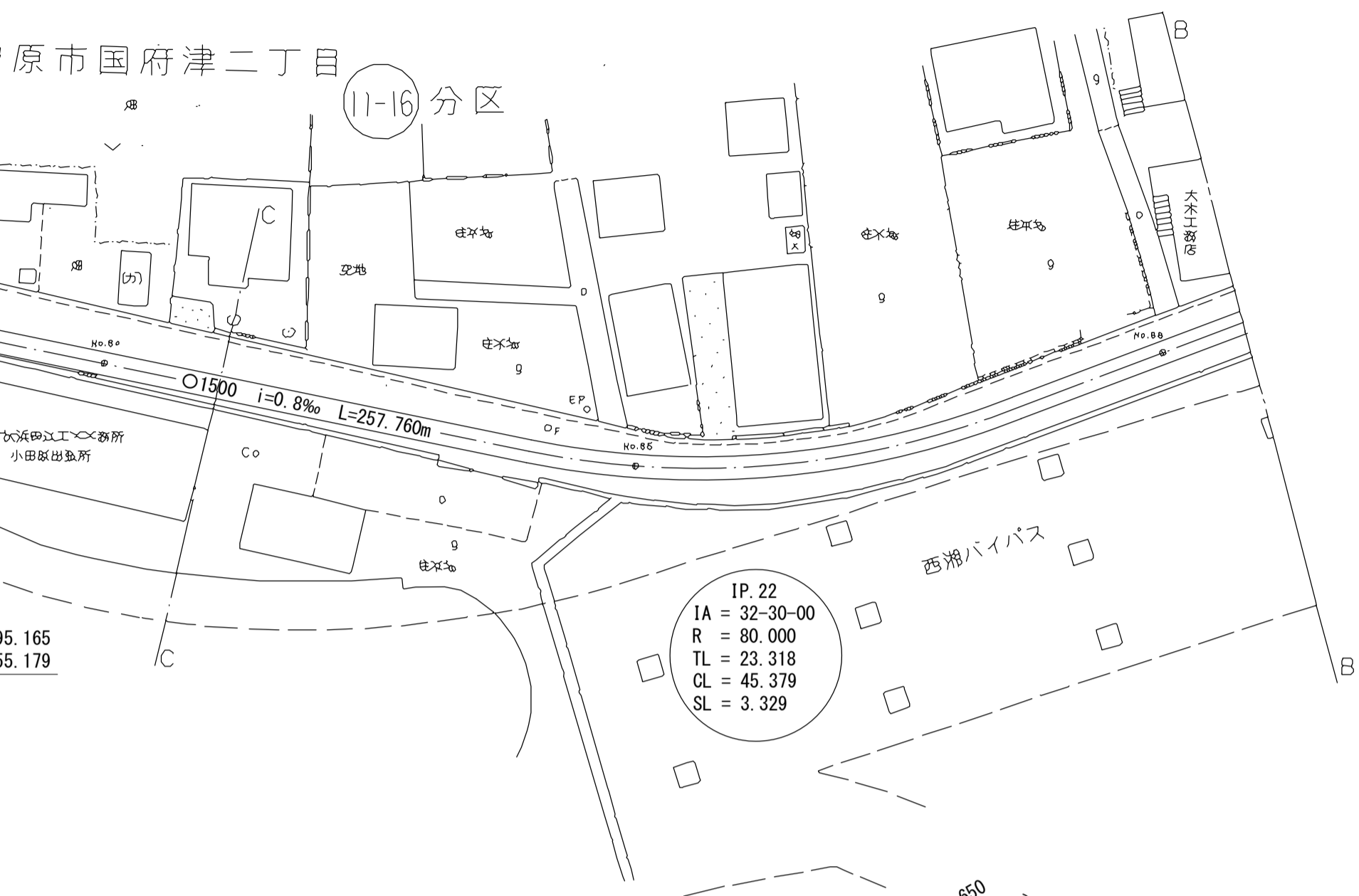
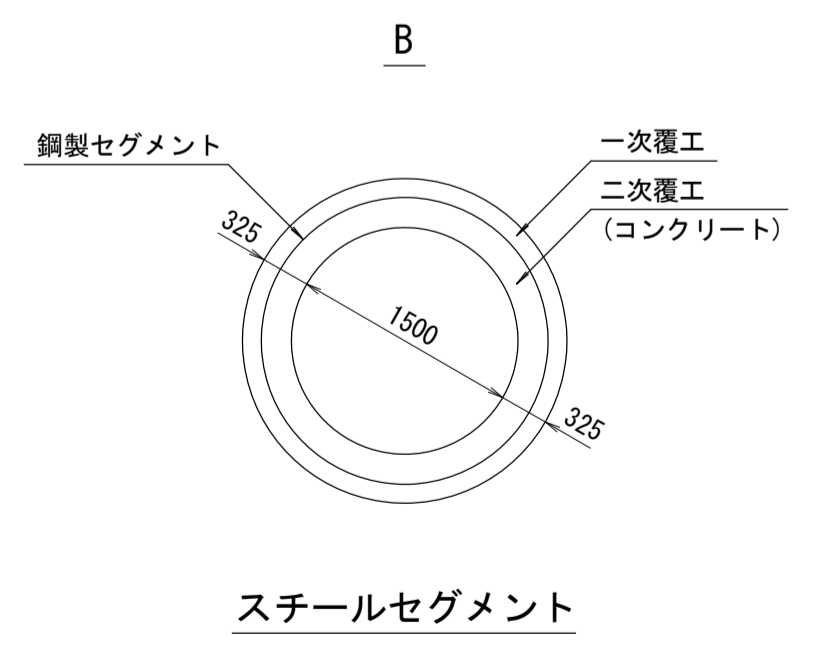
C-C 断図
横断図 S=1:100



伏越し管構造図 S=1:50



管渠構造図 S=1:50



施工区	11-16-2工区				11-16-17工区			
	A		B		A		B	
占用区間								
管渠築造								
土被り	6.830	16.860	14.150	4.080	4.080	4.080	4.270	4.530
地盤高	0.100	10.180	7.480	7.530	7.570	7.570	7.780	8.080
管底高	-7.914	-7.874	-7.884	-7.851	1.622	1.630	1.654	1.662
追加距離	-3110.080	-3150.000	-3160.060	-3172.700	-3200.000	-3210.080	-3240.075	-3250.000
区間距離	10.060	39.940	10.060	12.640	27.300	10.060	30.015	9.925
測点	No. 62 +10.060	No. 63 +10.060	+22.700	No. 64 +10.060	+40.075	No. 65 +10.060	+35.454	No. 66 +10.060
曲線	IP 22 IA=32° 30' 00" R=80.000 TL=23.318 CL=45.379 SL=3.329							