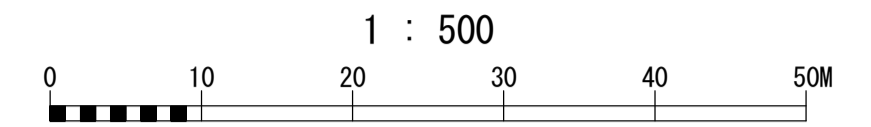


酒匂川流域下水道台帳

施設平面縦断図 (図面番号 14)

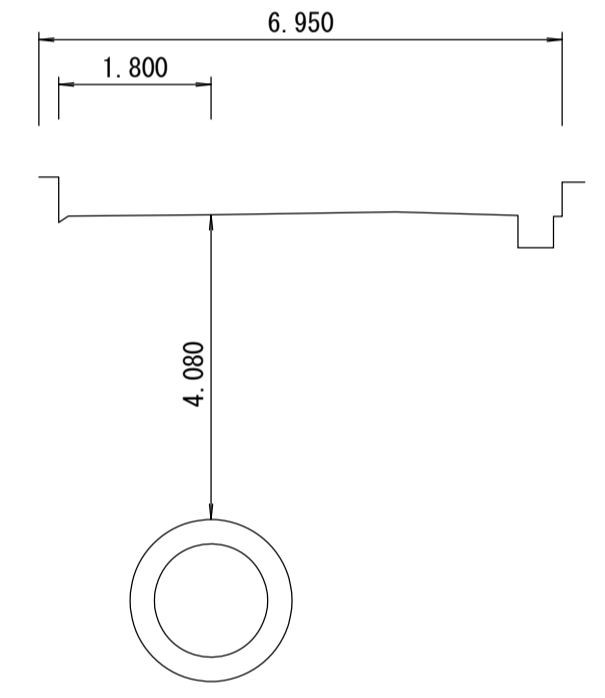
13 14 15

幹線名 中井二宮小田原幹線

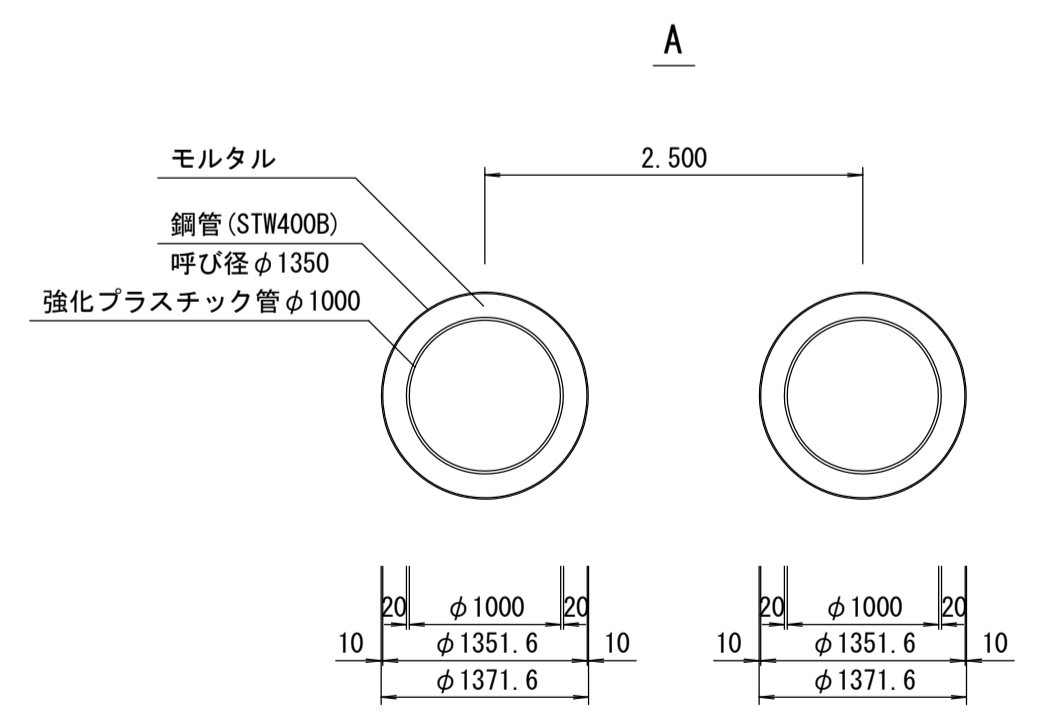


財産区分コード	大分類	中分類	小分類	整理番号
GA	管渠施設	管渠	第 工区	

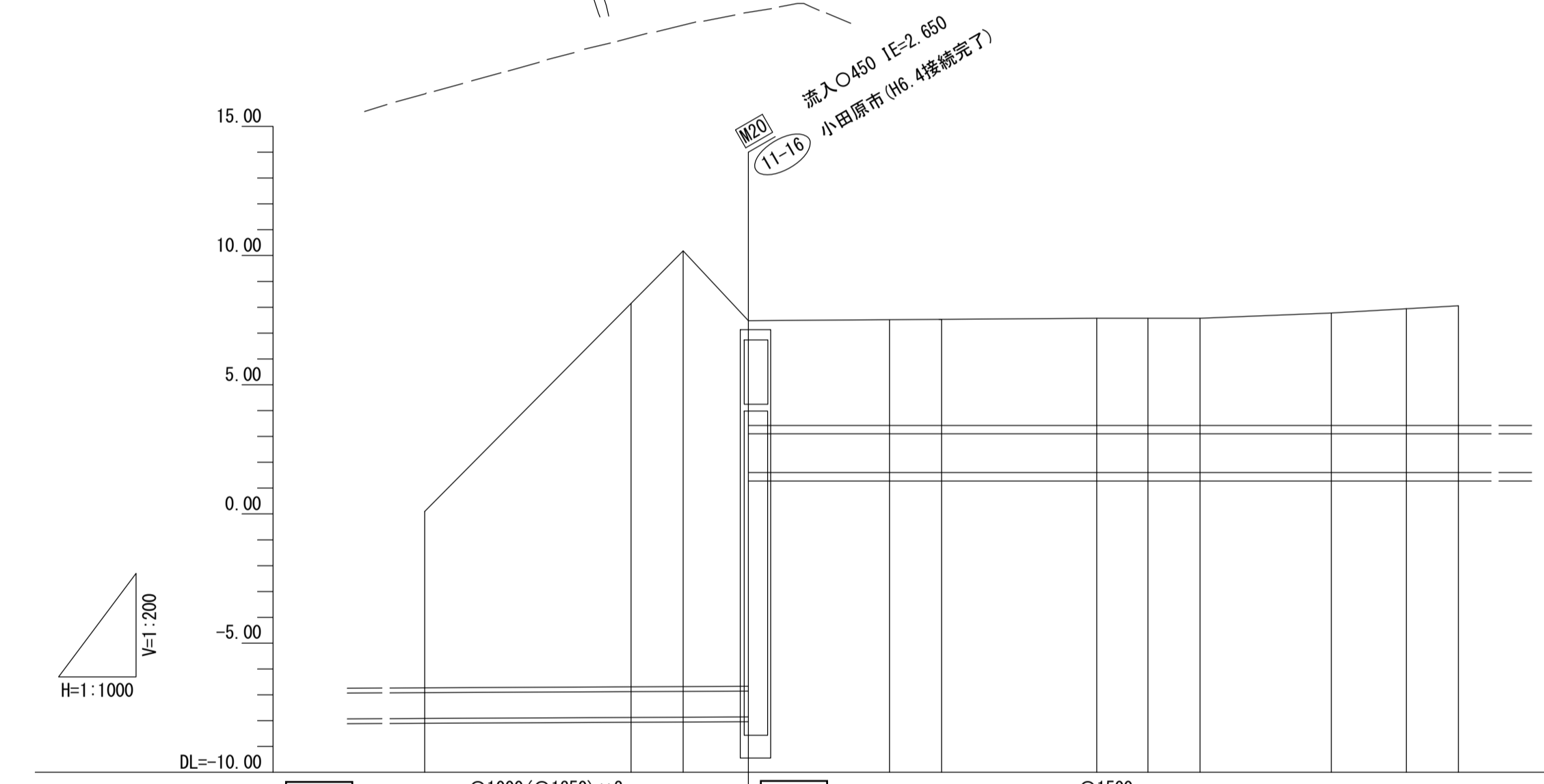
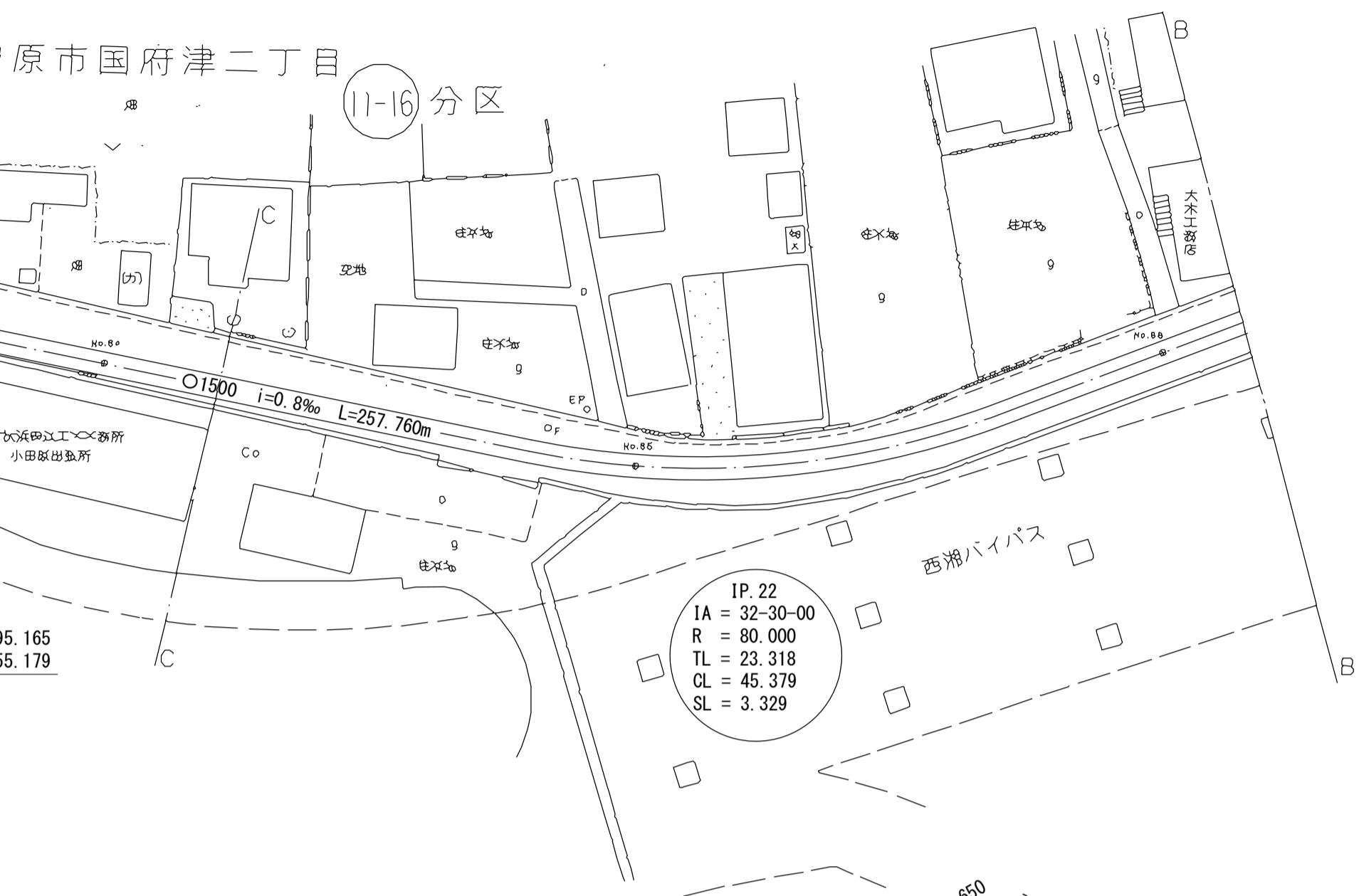
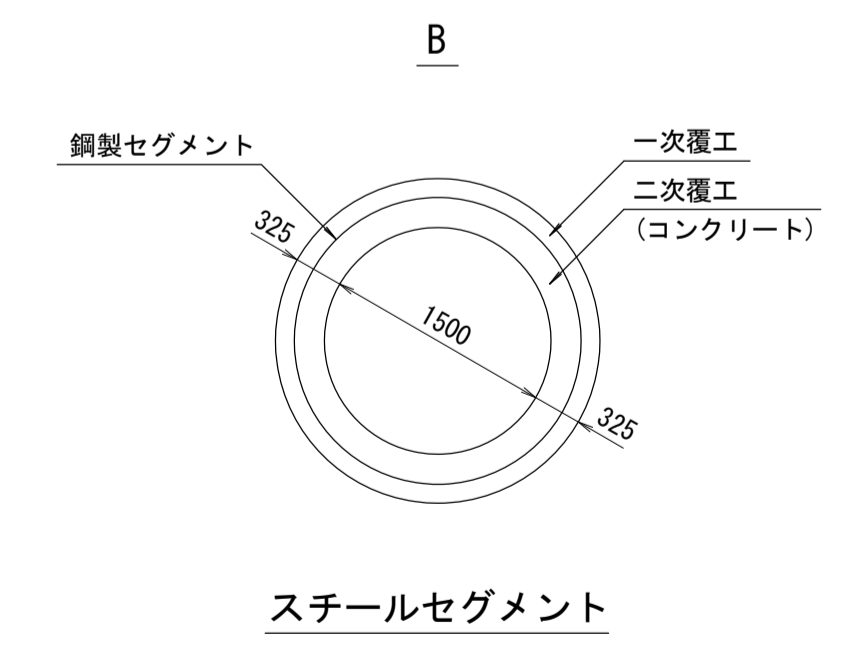
C-C 断図
横断図 S=1:100



伏越し管構造図 S=1:50



管渠構造図 S=1:50



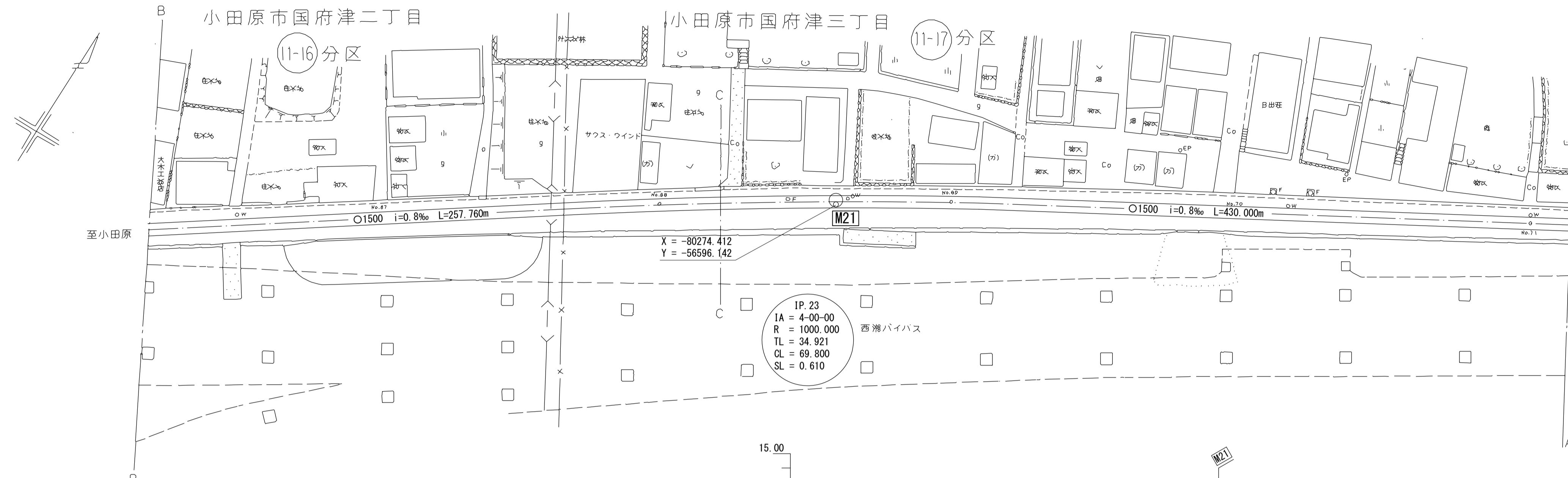
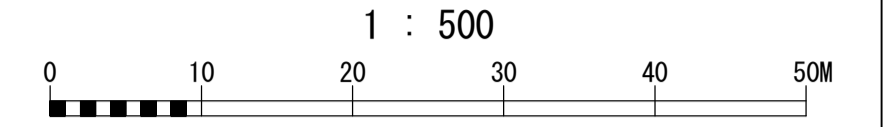
施工区	11-16-2工区				11-16-17工区				
	A		B		A		B		
占用区間									
管渠築造									
土被り	6.830	16.860	14.150	4.080	4.080	4.080	4.270	4.530	
地盤高	0.100	10.180	7.480	7.530	7.570	7.570	7.780	8.080	
管底高	-7.914	-7.874	-7.884	-7.851	1.622	1.630	1.654	1.662	1.670
追加距離	-3110.080	-3150.000	-3160.060	-3172.700	-3200.000	-3210.080	-3240.075	-3250.000	-3280.060
区間距離	10.060	39.940	10.060	12.640	27.300	10.060	30.015	9.925	10.060
測点	No. 62 +10.060	No. 63 +10.060	+22.700	No. 64 +10.060	+40.075	No. 65 +10.060	+35.454	No. 66 +10.060	
曲線	IP. 22 IA=32° 30' 00" R=80.000 TL=23.318 CL=45.379 SL=3.329								

地形図
作成
年月
平成
6
年
3
月
調整
年月
平成
年
月
ページ
16

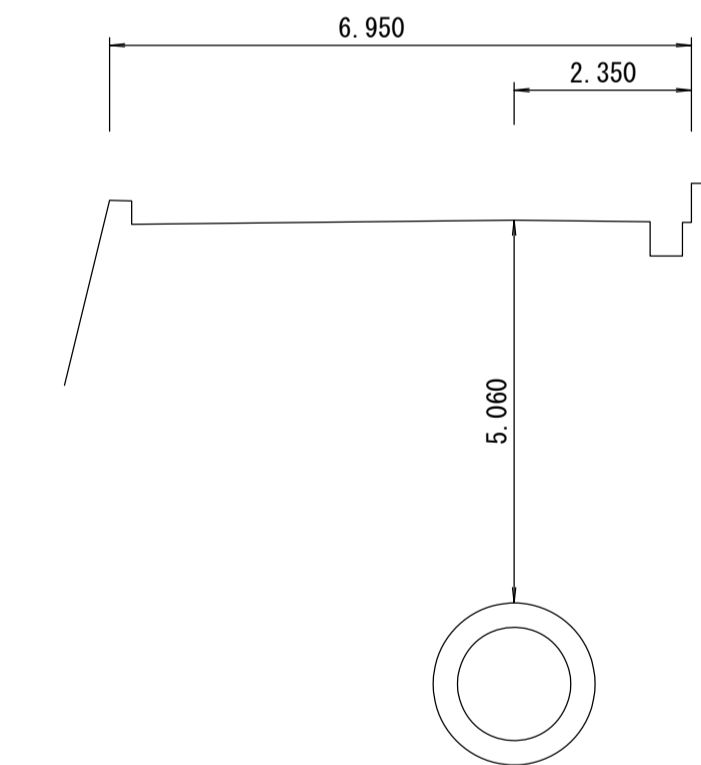
酒匂川流域下水道台帳

施設平面縦断図 (図面番号 15)

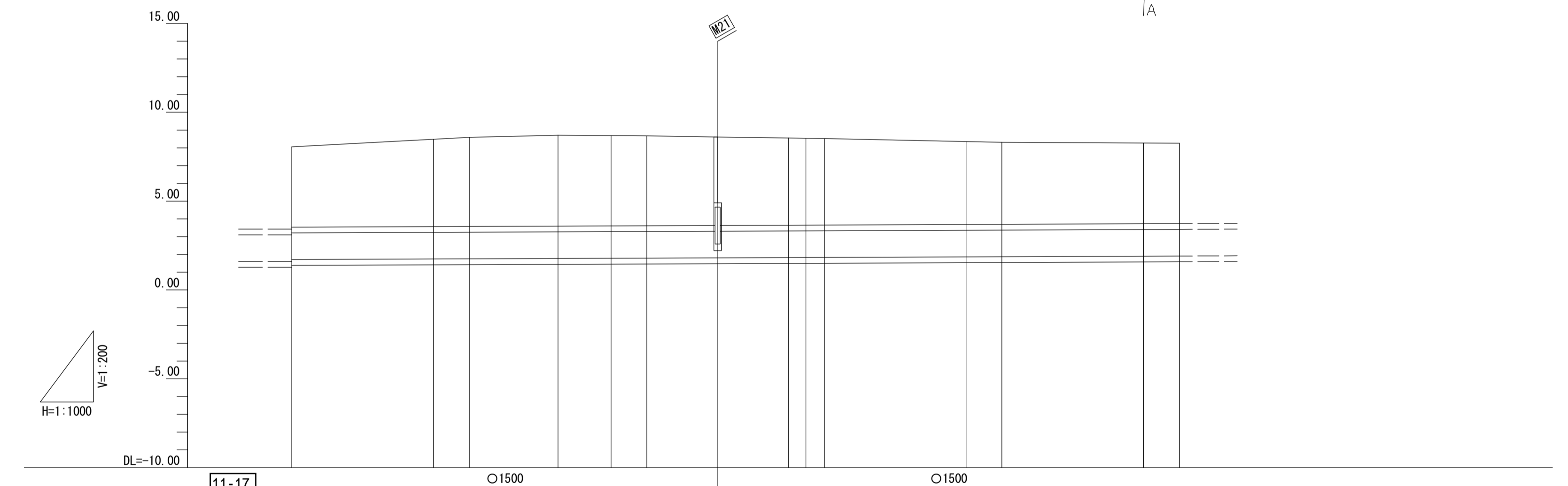
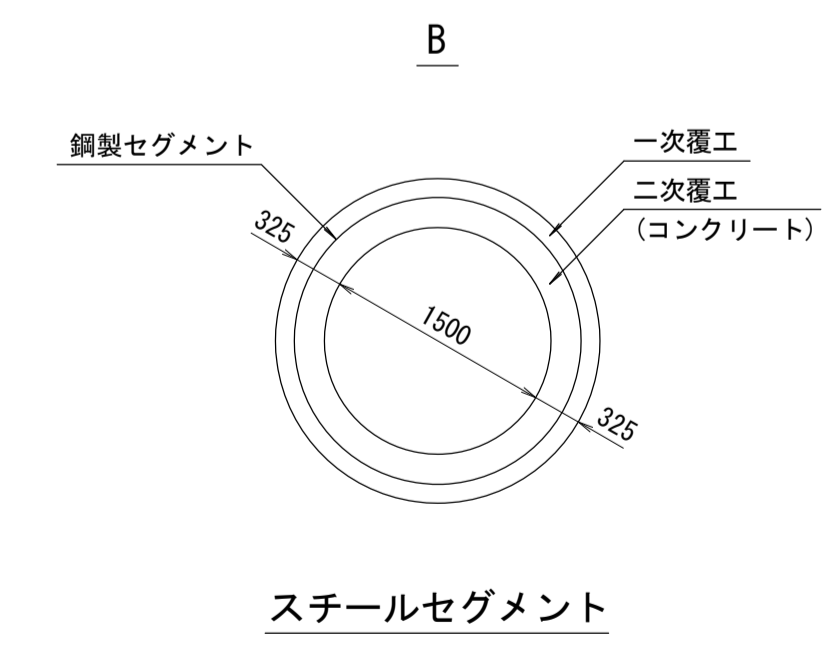
財産区分コード	大分類	中分類	小分類	整理番号
GA	管渠施設	管渠	第 工区	



C-C 断図
横断図 S=1:100



管渠構造図 S=1:50



施工区	11-16-17工区									
占用区間										
管渠築造	B									
土被り	4.530	5.020	5.120	5.080	4.980	4.890	4.870	4.620	4.530	
地盤高	8.060	8.590	8.710	8.670	8.610	8.540	8.520	8.310	8.260	
管底高	1.710	1.742	1.750	1.770	1.782	1.790	1.806	1.822	1.826	1.830
追加距離	-3310.060	-3350.000	-3360.060	-3385.060	-3400.000	-3410.060	-3430.060	-3450.000	-3454.874	-3460.060
区間距離	10.060	39.940	10.060	25.000	14.940	10.060	20.000	39.940	10.060	39.940
測点	No. 66 +10.060	No. 67 +10.060	+35.060	No. 68 +10.060	+30.060	No. 69 +4.874 +10.060	No. 70 +10.060	No. 71 +10.060		
曲線	IP.23 IA=4° 00' 00" R=1000.000 TL=34.921 CL=69.800 SL=0.610									

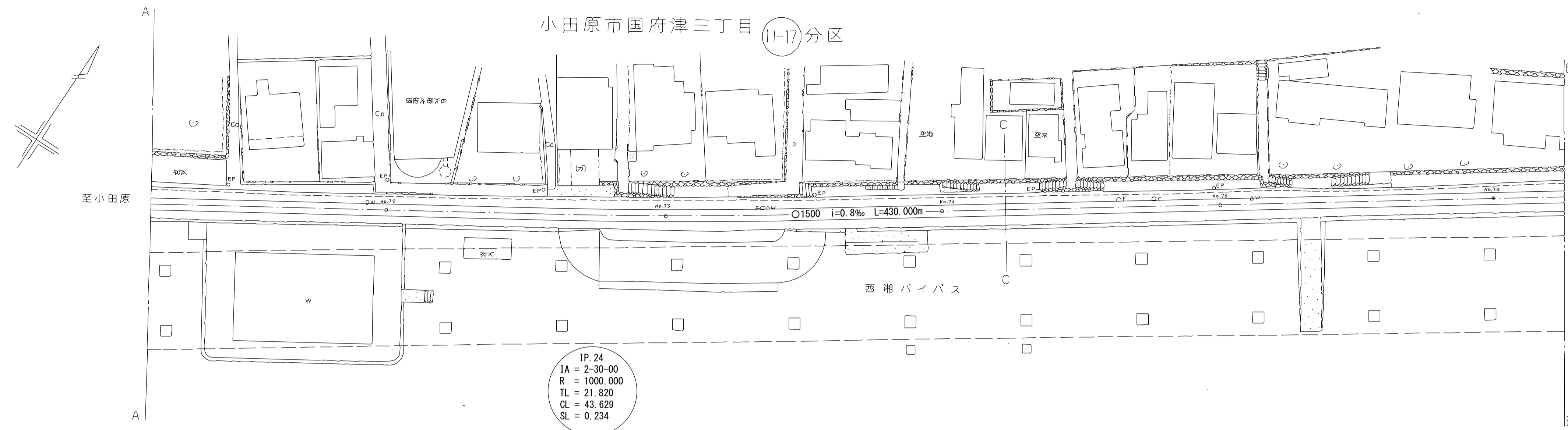
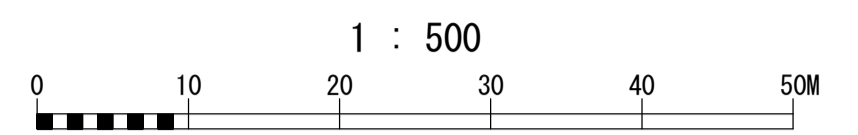
酒匂川流域下水道台帳

施設平面縦断図 (図面番号 16)

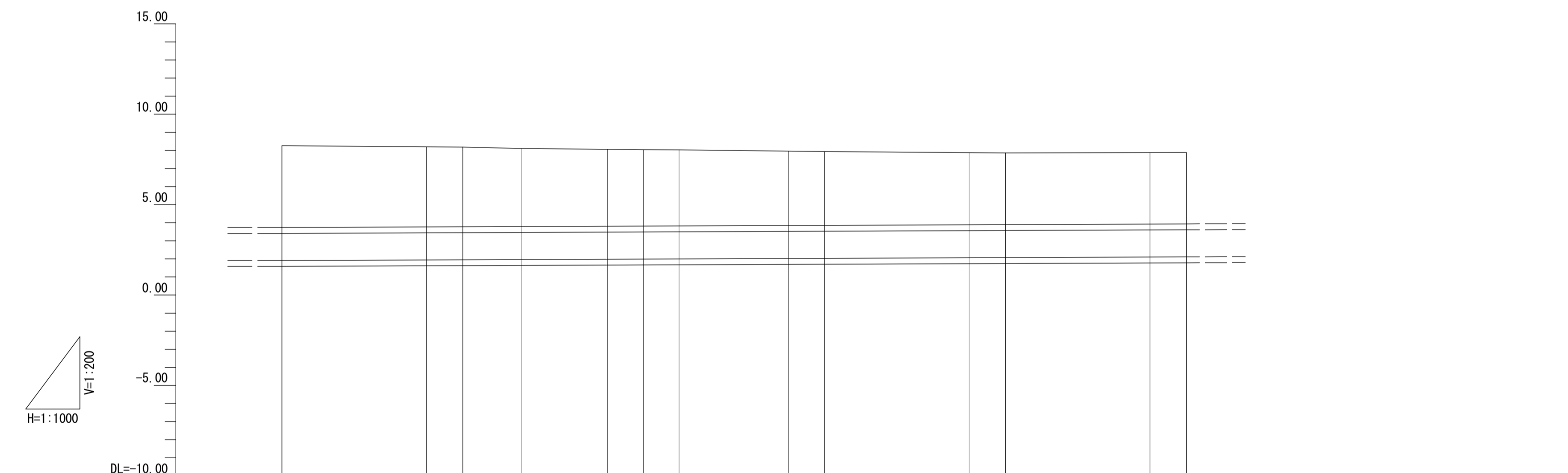
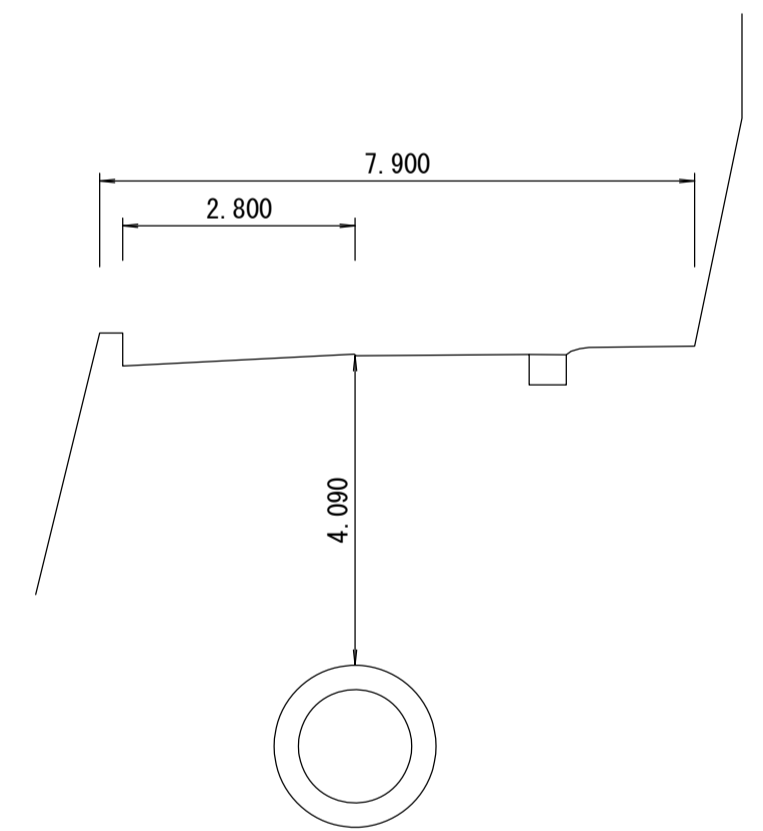
15 16 17

幹線名 中井二宮小田原幹線

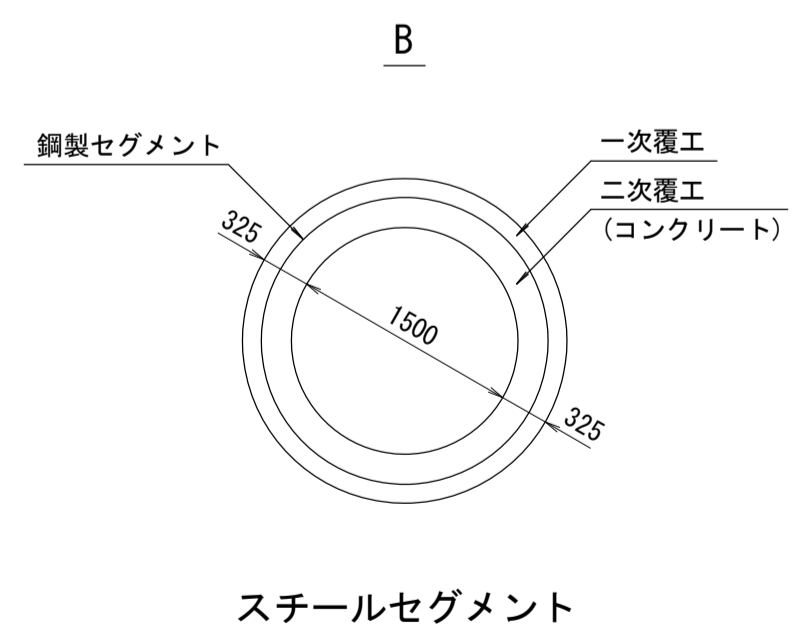
財産区分コード	大分類	中分類	小分類	整理番号
GA	管渠施設	管渠	第一工区	



C-C 断面図
横断面図 S=1:100



管渠構造図 S=1:50



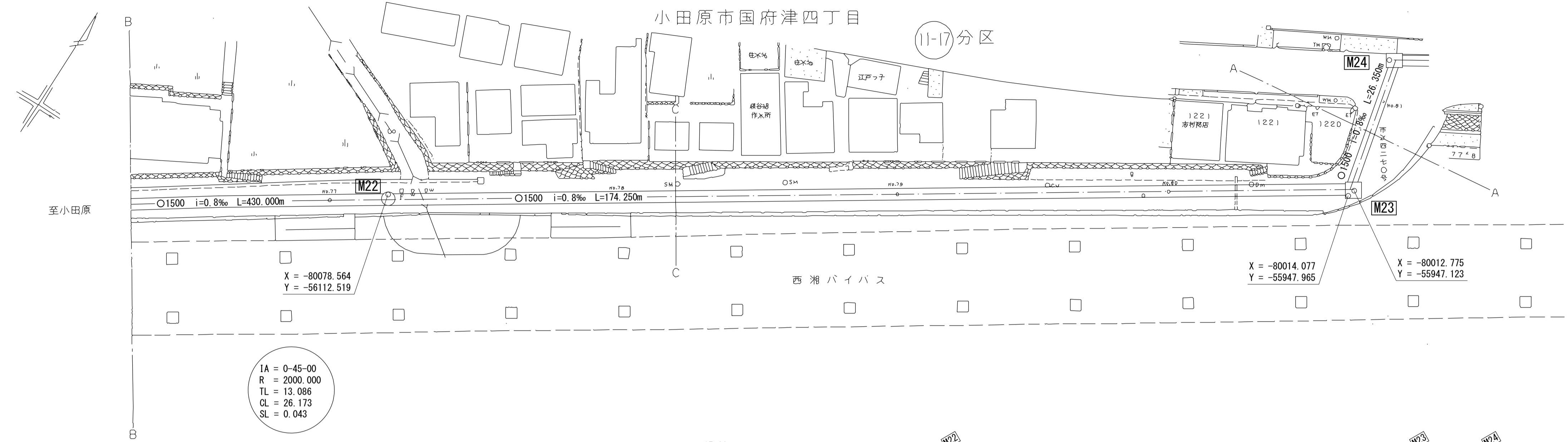
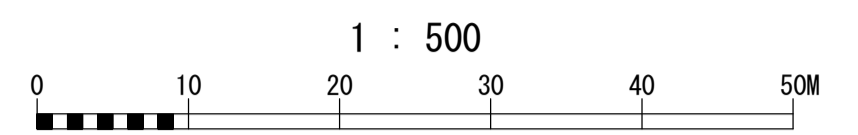
施工工区	11-16-17工区									
占用区間	B									
管渠築造	B									
土被り	4.530	4.410	4.320	4.230	4.210	4.090	3.970	3.960		
地盤高	8.260	8.180	8.110	8.040	8.030	7.940	7.860	7.890		
管底高	1.910	1.942	1.950	1.982	1.990	2.022	2.062	2.102	2.110	
追加距離	-3560.060	-3600.000	-3610.060	-3650.000	-3660.060	-3700.000	-3750.000	-3800.000	-3810.060	
区間距離	10.060	39.940	10.060	23.838	10.060	30.205	10.060	39.940	10.060	
測点	No. 71 +10.060	No. 72 +10.060	+26.162	No. 73 +10.060	+19.795	No. 74 +10.060	No. 75 +10.060	No. 76 +10.060		
曲線	IP.24 IA=2° 30' 00" R=1000.000 TL=21.820 CL=43.629 SL=0.234									

地形図
作成
年月
平成
6
年
3
月
調整
年月
平成
年
月
ページ

酒匂川流域下水道台帳

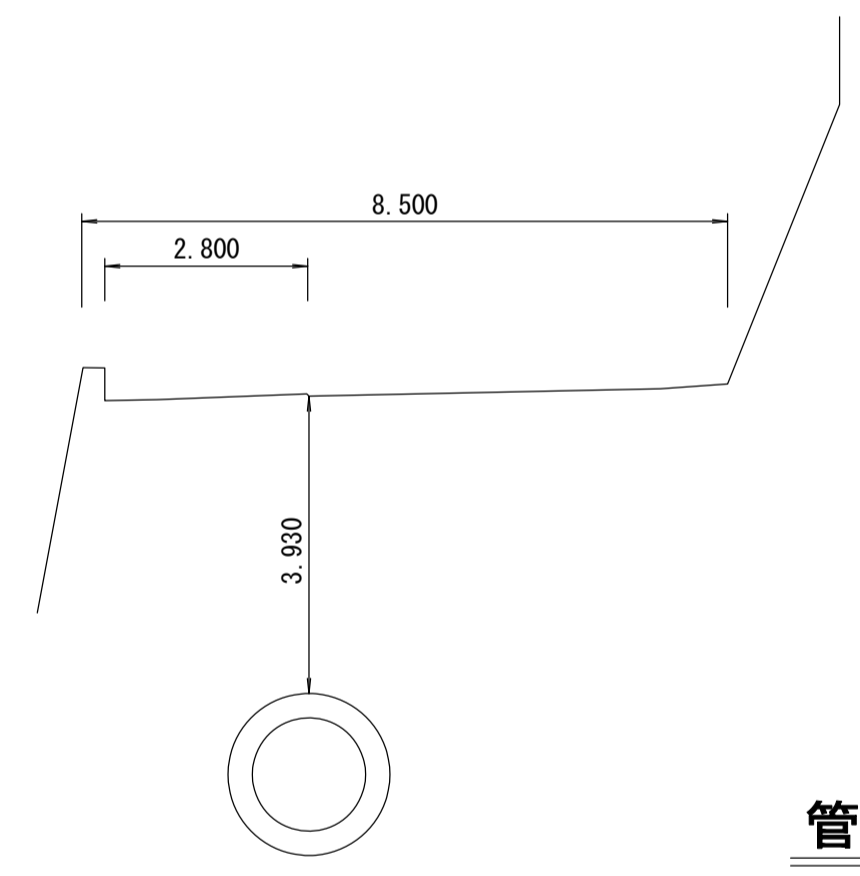
施設平面縦断図 (図面番号 17)

財産区分コード	大分類	中分類	小分類	整理番号
GA	管渠施設	管渠	第 工区	

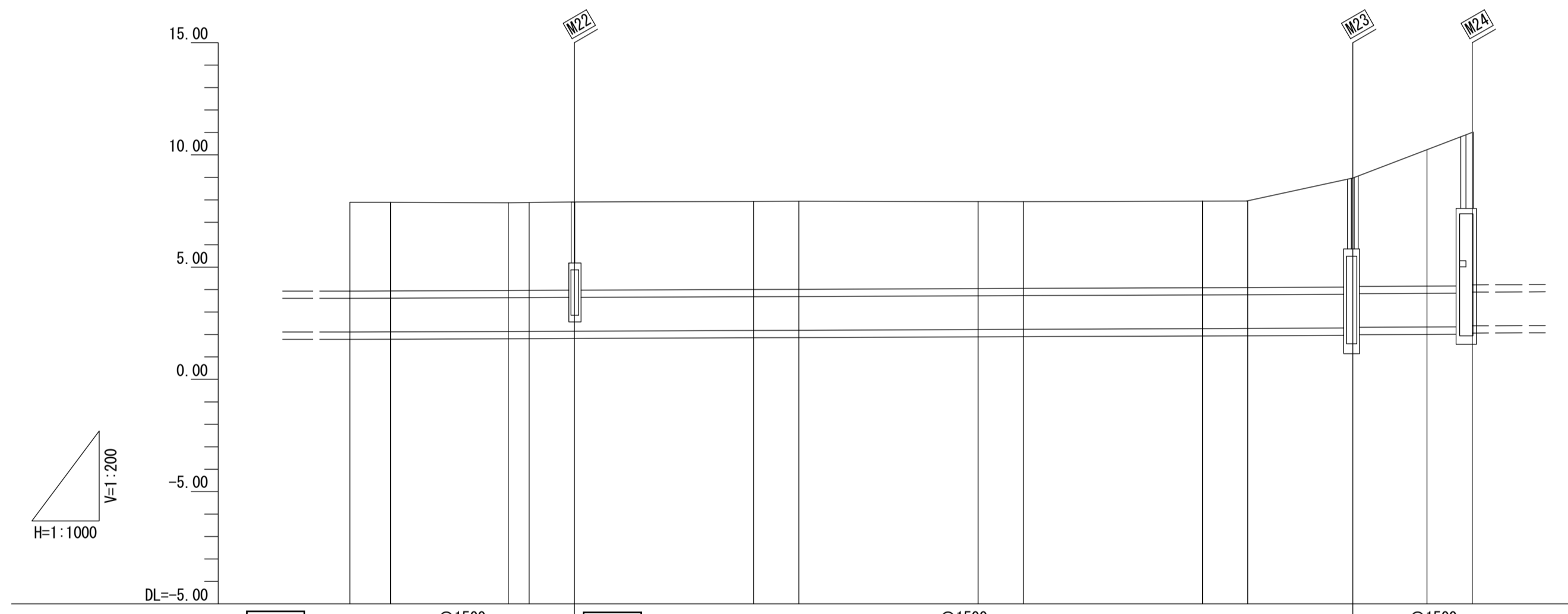
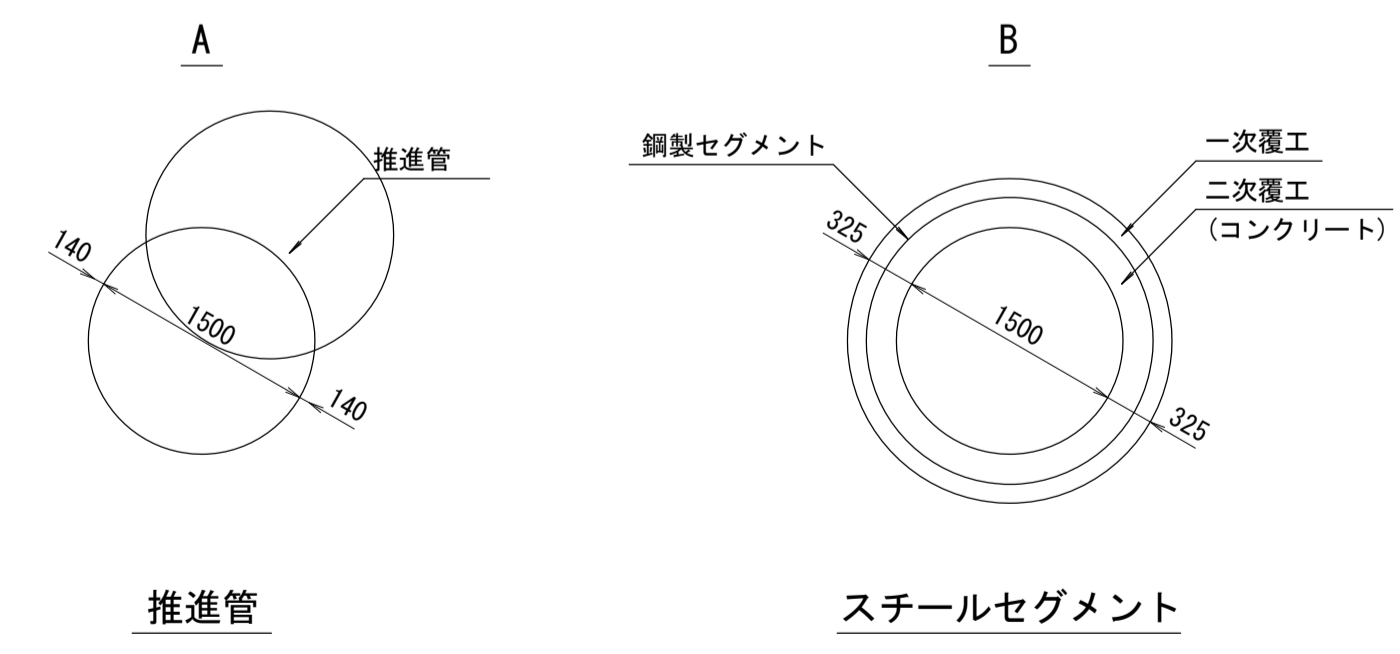


IA = 0-45-00
R = 2000.000
TL = 13.086
CL = 26.173
SL = 0.043

C-C 断面図
横断面図 S=1:100



管渠構造図 S=1:50



施工区	11-17			11-18			11-16-17工区		
	O1500 i=0.8‰ L=430.000m			O1500 i=0.8‰ L=174.250m			O1500 i=0.8‰ L=26.350m		
占用区間	B A								
管渠築造	B A								
土被り	3.960	3.950	3.910	3.930	3.930	3.870	3.860	4.860	7.020
地盤高	7.890	7.890	7.870	7.900	7.940	7.920	7.950	8.970	11.000
管底高	2.110	2.117	2.138	2.150	2.182	2.222	2.270	2.289	2.332
追加距離	-3810.060	-3819.151	-3845.330	-3860.060	-3900.000	-3950.000	-4000.000	-4033.460	-4050.000
区間距離	10.060	9.091	26.179	10.060	39.940	10.060	10.060	23.400	16.540
測点	No. 76 +10.060	+19.151	+45.330 No. 77	+10.060	No. 78 +10.060	No. 79 +10.060	No. 80 +10.060	+33.460	No. 81 +10.060
曲線	IP. 25 IA=0° 45' 00" R=2000.000 TL=13.086 CL=26.173 SL=0.043								

地形図
作成
年月
平成
6
年
3
月
調整
年月
平成
年
月
ページ
19