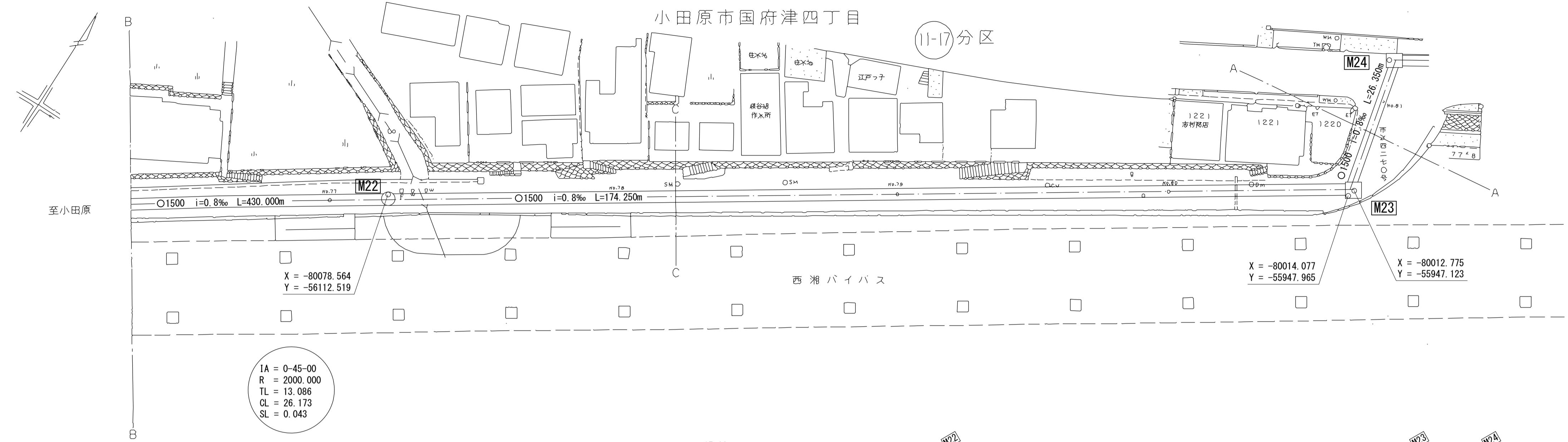
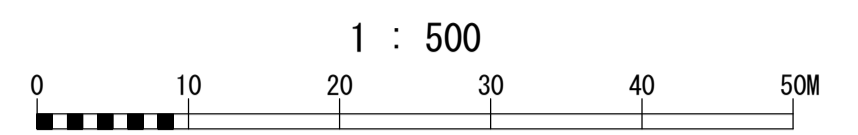


酒匂川流域下水道台帳

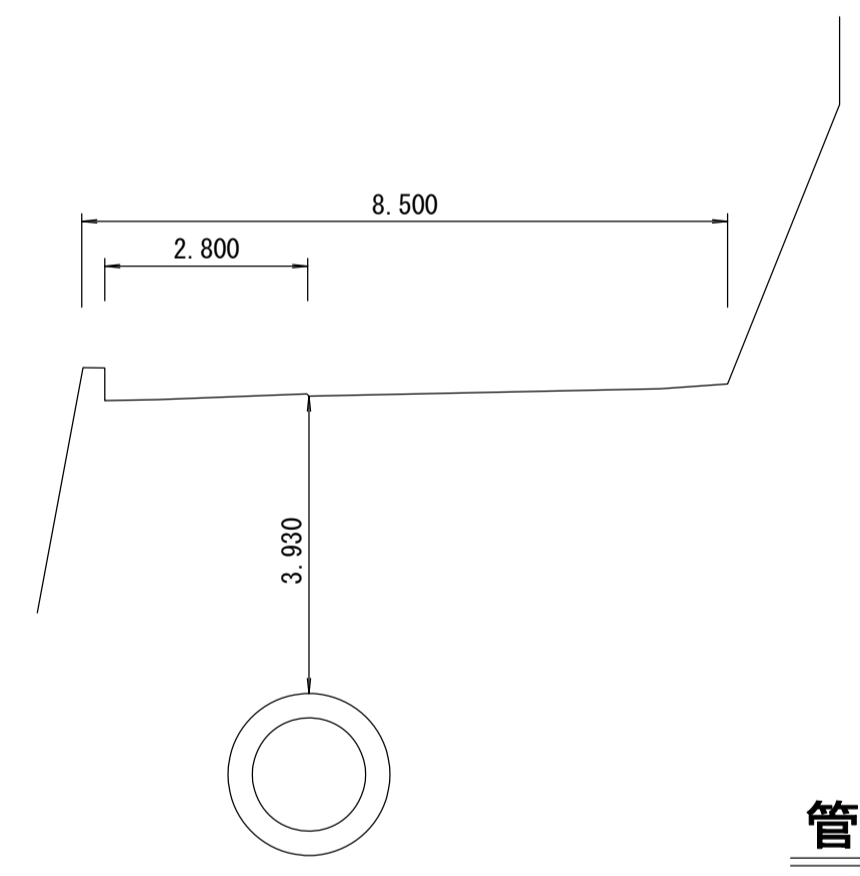
施設平面縦断図 (図面番号 17)

財産区分コード	大分類	中分類	小分類	整理番号
GA	管渠施設	管渠	第 工区	

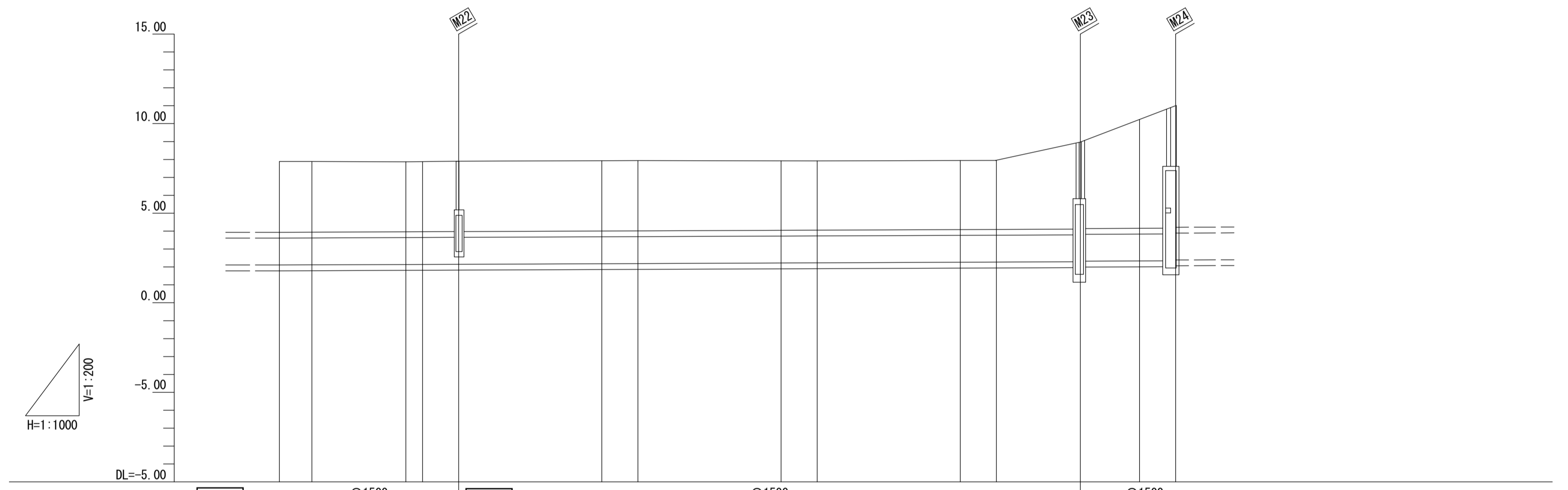
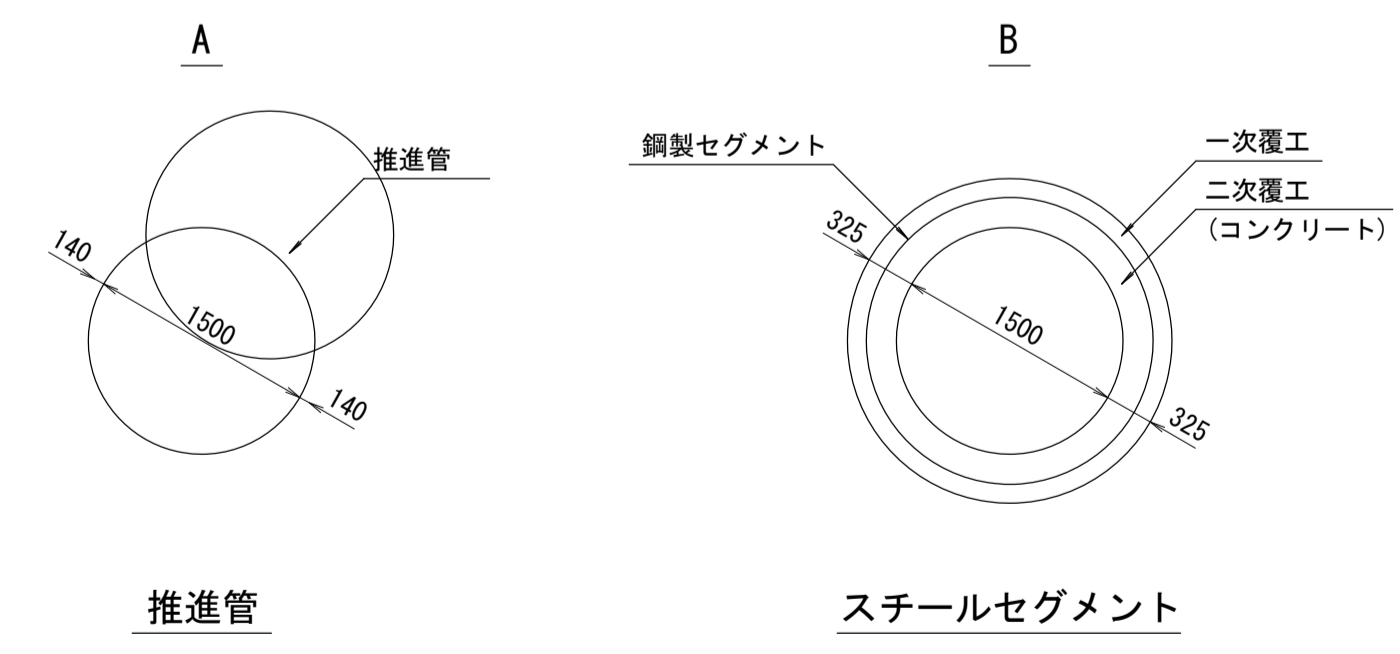


IA = 0-45-00
R = 2000.000
TL = 13.086
CL = 26.173
SL = 0.043

C-C 断面図
横断面図 S=1:100



管渠構造図 S=1:50



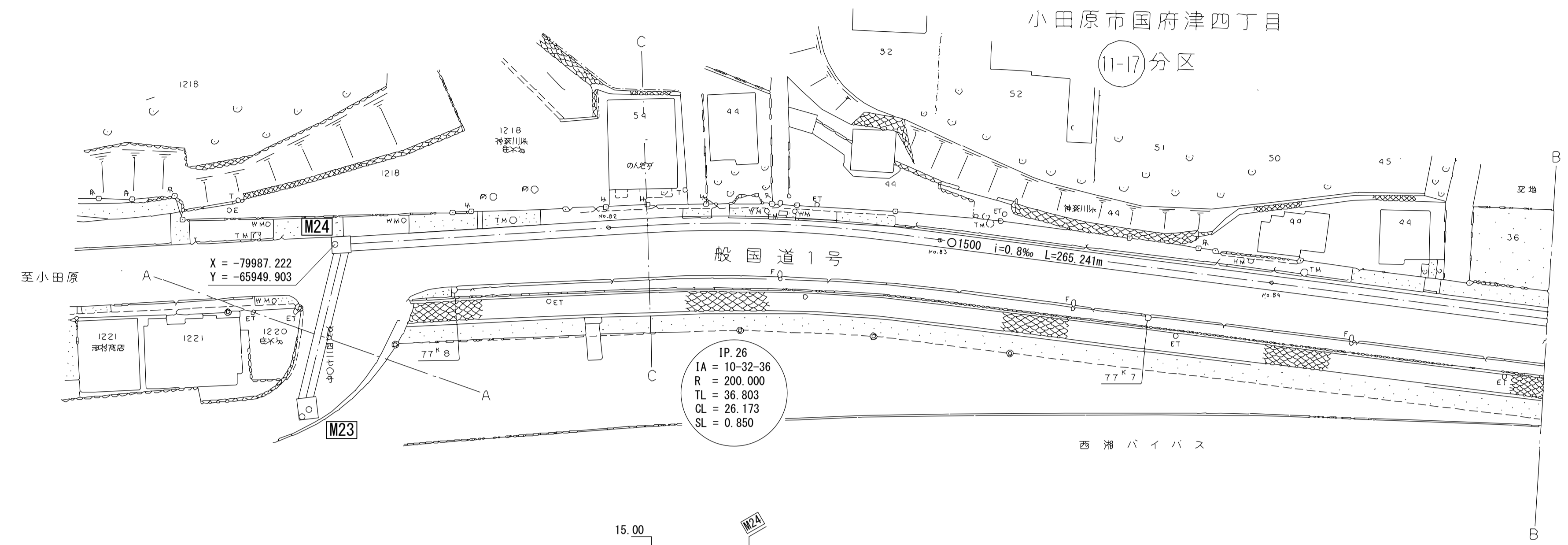
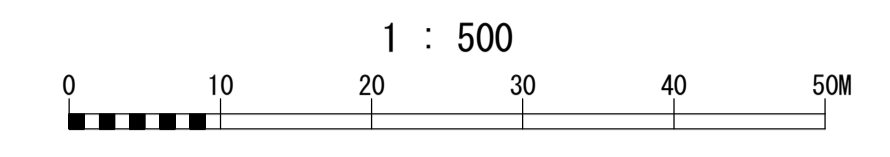
施工区	11-17			11-18			11-16-17工区			
	11-17			11-18			11-16-17工区			
占用区間	B			A			A			
管渠築造	B			A			A			
土被り	3.960	3.950	3.910	3.930	3.930	3.870	3.860	4.860	5.010	7.020
地盤高	7.890	7.890	7.870	7.900	7.940	7.920	7.950	8.970	8.970	11.000
管底高	2.110	2.117	2.138	2.142	2.182	2.190	2.222	2.269	2.319	2.332
追加距離	-3810.060	-3819.151	-3845.330	-3850.000	-3900.000	-3910.060	-3950.000	-4000.000	-4033.460	-4050.000
区間距離	10.060	9.091	26.179	4.670	39.940	10.060	10.060	39.940	23.400	16.540
測点	No. 76 +10.060	+19.151	+45.330 No. 77	+10.060	+10.060	+10.060	+10.060	+10.060	+33.460	No. 81 +10.060
曲線	IP. 25 IA=0° 45' 00" R=2000.000 TL=13.086 CL=26.173 SL=0.043									

地形図
作成
年月
平成
6
年
3
月
調整
年月
平成
年
月
ページ

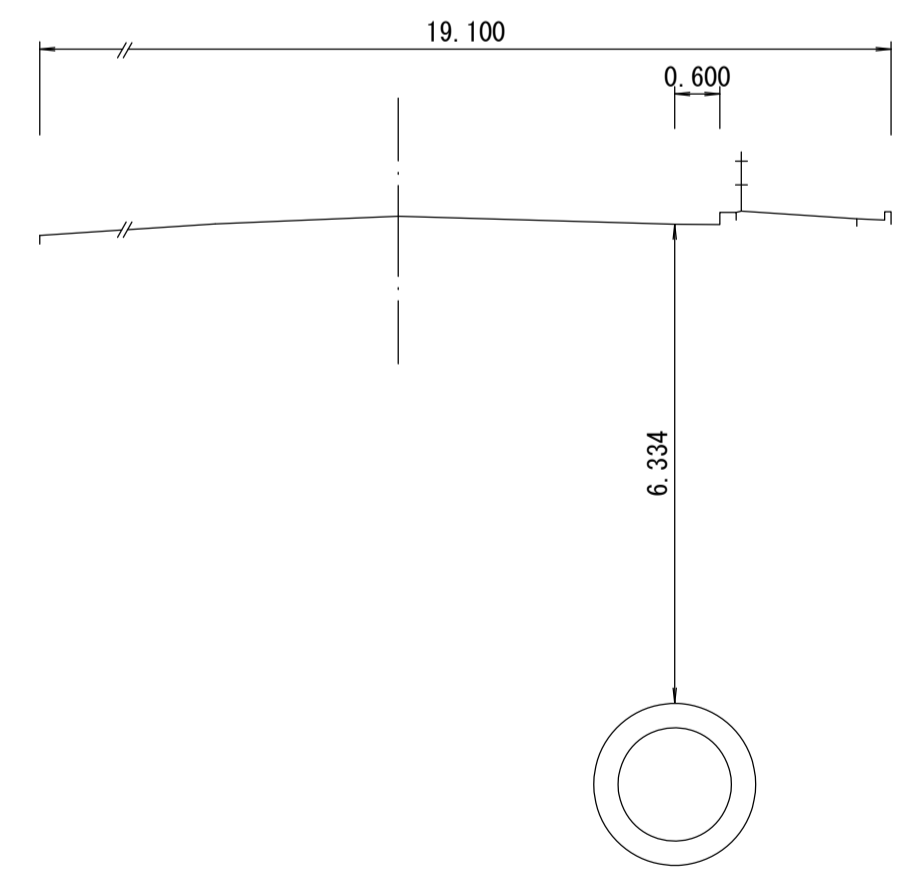
酒匂川流域下水道台帳

施設平面縦断図 (図面番号 18)

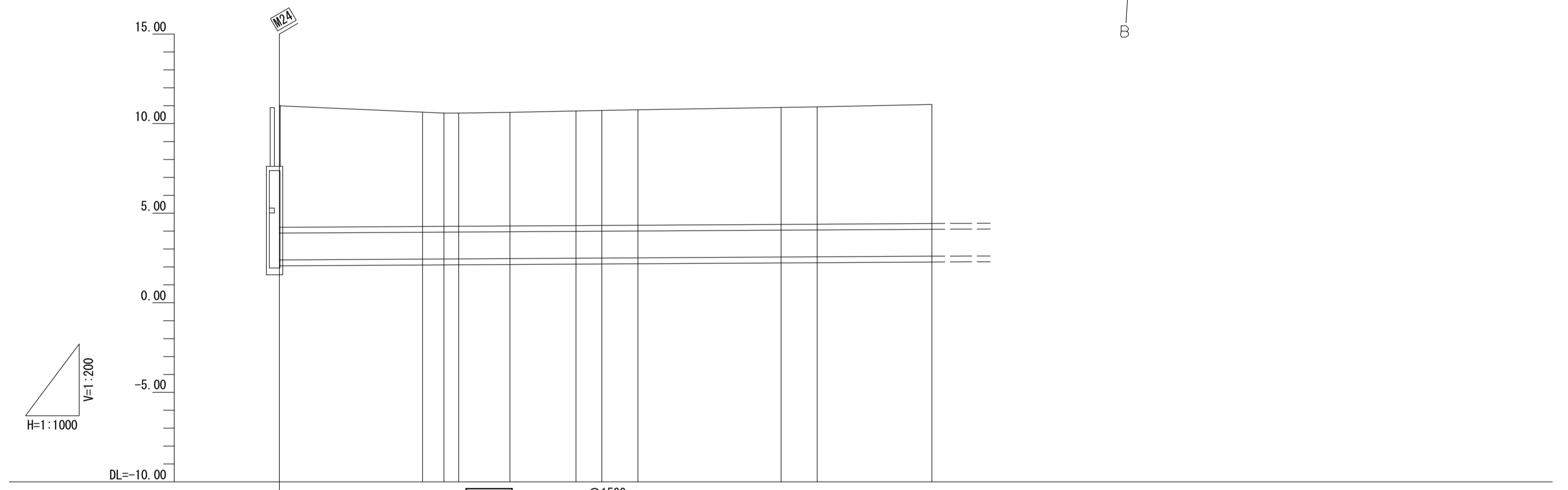
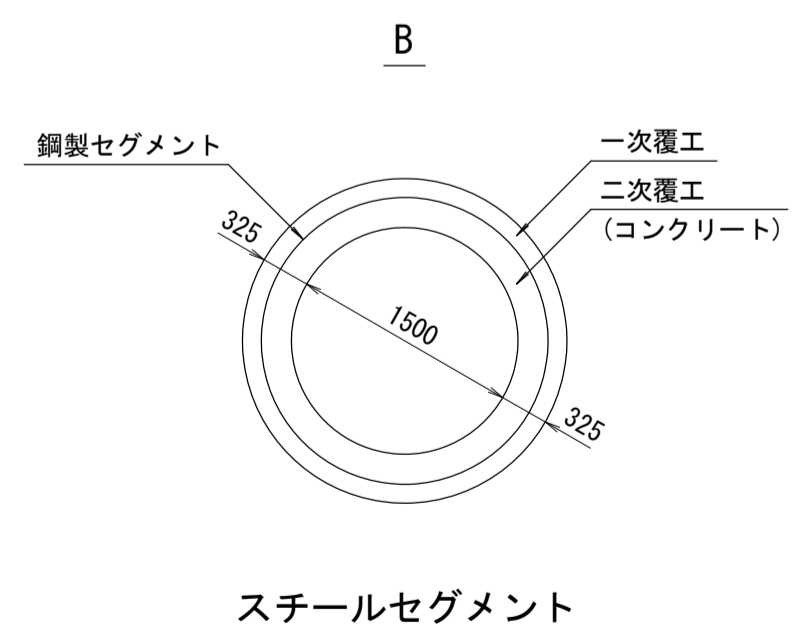
財産区分コード	大分類	中分類	小分類	整理番号
GA	管渠施設	管渠	第一工区	



C-C 断図
横断図 S=1:100



管渠構造図 S=1:50



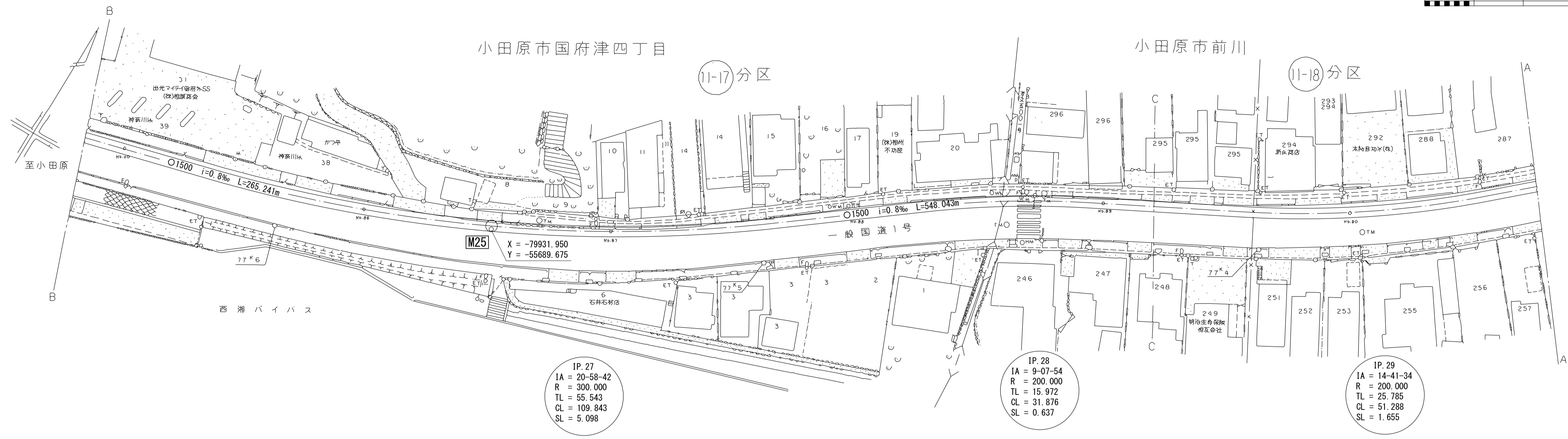
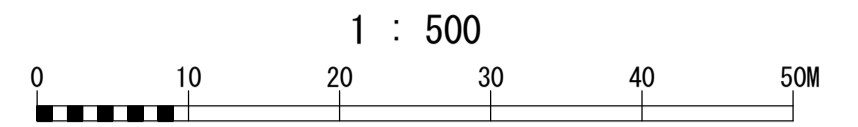
施工工区	11-18工区									
占用区間	一般国道1号									
管渠築造	B									
土被り	6.783		6.334	6.333	6.367	6.429	6.479	6.604	6.790	
地盤高	10.998		10.886	10.888	10.633	10.710	10.774	10.939	11.070	
管底高	2.390		2.422	2.427	2.430	2.456	2.462	2.502	2.536	
追加距離	4060.060		4100.000	4105.985	4110.060	4124.386	4142.788	4200.000	4242.060	
区間距離	10.060		39.940	5.995	4.075	14.326	18.402	10.060	32.000	
測点	No. 81 +10.060		No. 82 +5.995 +10.060		+24.386		+42.788	No. 83 +10.060	No. 84 +10.060	+42.060
曲線	L=45.925 IP. 26 IA=10° 32' 36" R=200.000 TL=18.454 CL=36.803 SL=0.850									

地形図作成年月
平成6年3月
調整年月
平成6年3月
ページ
20

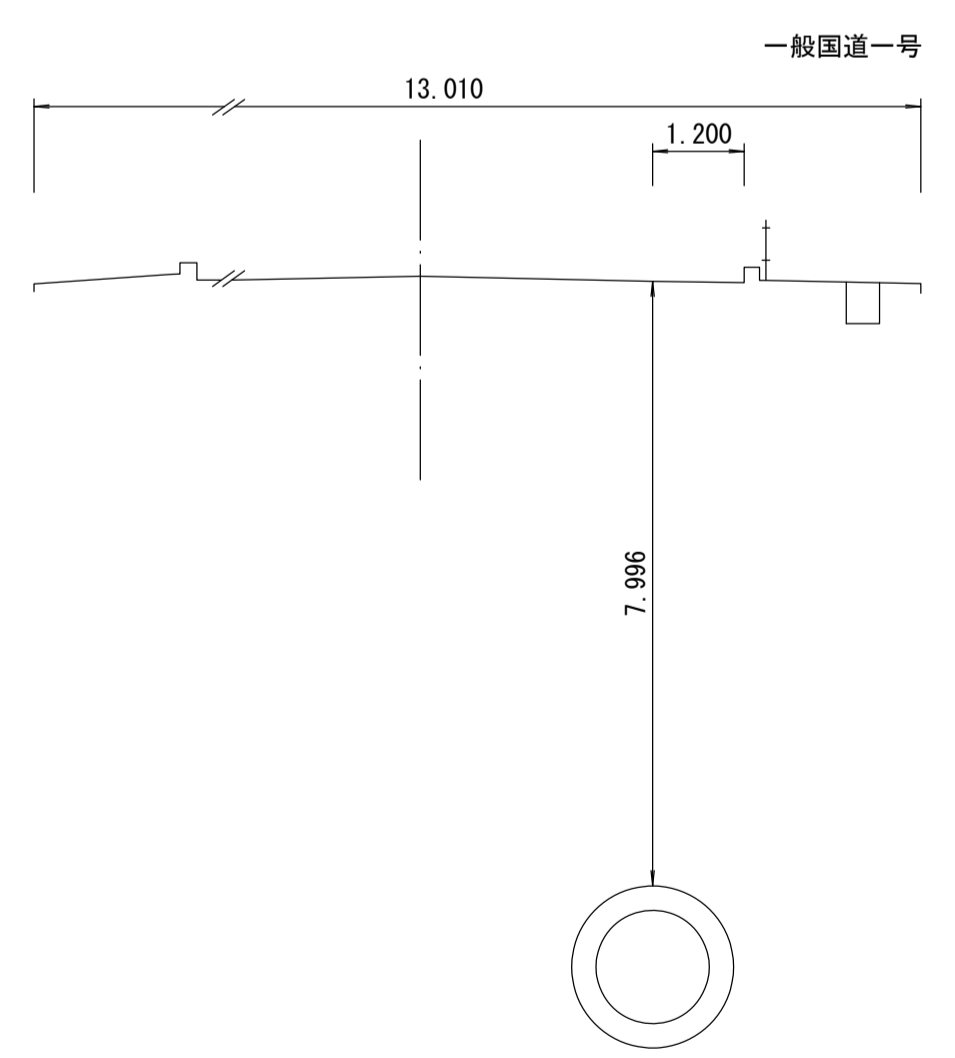
酒匂川流域下水道台帳

施設平面縦断図 (図面番号 19)

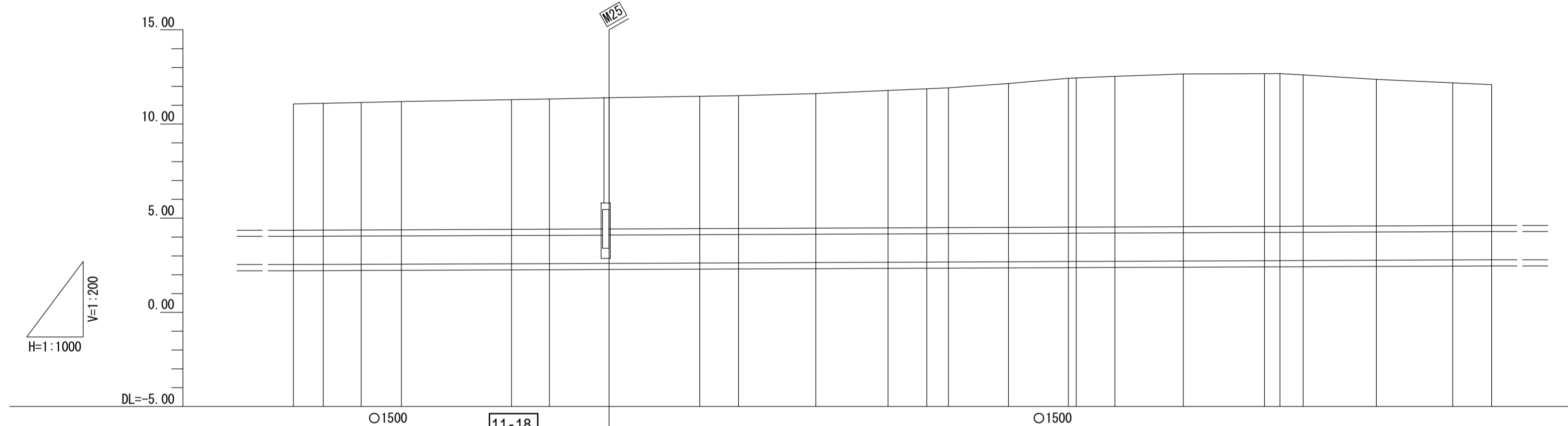
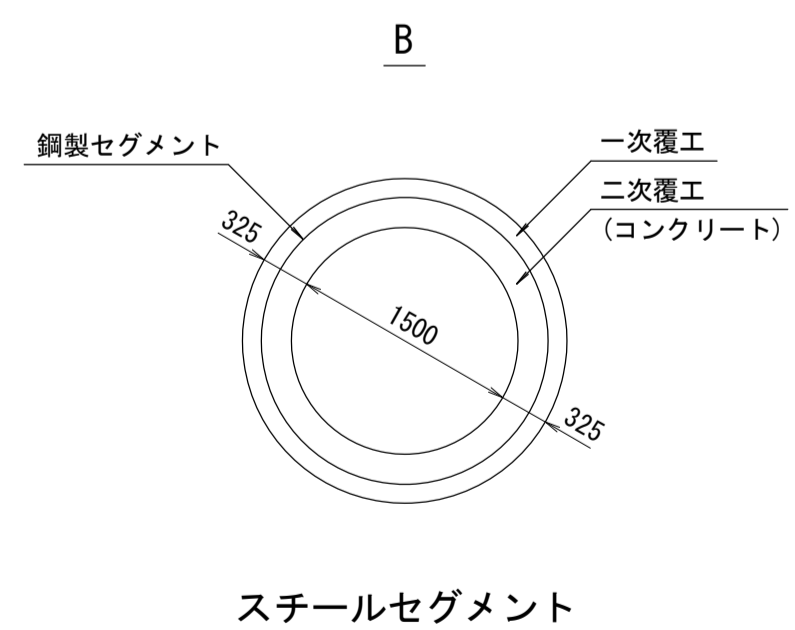
財産区分コード	大分類	中分類	小分類	整理番号
GA	管渠施設	管渠	第 工区	



C-C 断面図
横断面図 S=1:100



管渠構造図 S=1:50

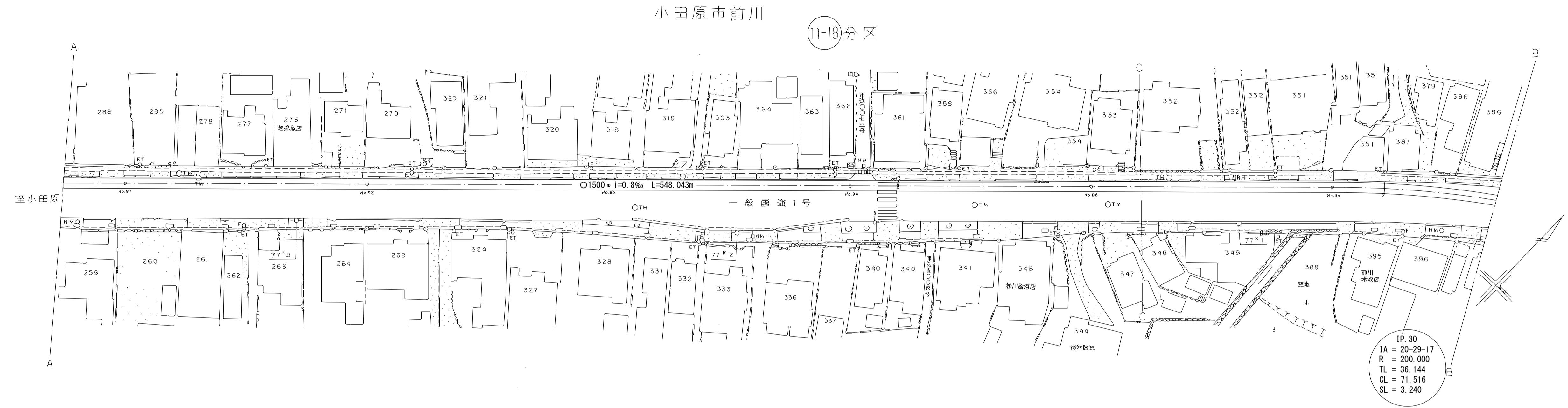
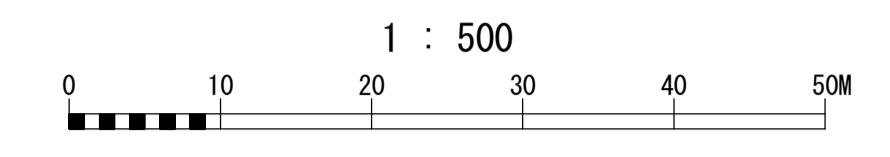


施工区	11-18工区																
占用区間	一般国道1号																
管渠築造	B																
土被り	6.709	6.769	6.808	6.917	6.969	7.051	7.145	7.379	7.420	7.638	7.902	7.996	8.108	8.102	8.036	7.778	7.478
地盤高	11.070	11.144	11.192	11.332	11.396	11.506	11.616	11.874	11.920	12.150	12.427	12.531	12.658	12.672	12.611	12.369	12.093
管底高	2.536	2.542	2.550	2.582	2.590	2.621	2.646	2.670	2.675	2.687	2.700	2.710	2.725	2.742	2.750	2.766	2.782
追加距離	-4242.060	-4250.000	-4260.060	-4300.000	-4310.060	-4325.901	-4350.000	-4410.290	-4416.033	-4431.971	-4447.909	-4450.000	-4478.427	-4500.000	-4504.071	-4529.715	-4550.000
区間距離	32.000	7.940	10.060	10.690	10.060	15.841	24.099	10.290	5.743	15.938	15.938	2.091	18.137	21.573	4.071	19.425	20.285
測点	No.84 +42.060	No.85 +10.060	+20.750	No.86 +10.060	+25.901	No.87 +10.290	+30.823	No.88 +10.290	+16.033	+31.971	+47.909	No.89 +10.290	+28.427	No.90 +4.071	+10.290	+29.715	No.91 +10.290
曲線	IP.27 IA=20° 58' 42" R=300.000 TL=55.543 CL=109.843 SL=5.098 L=35.210 IP.28 IA=9° 07' 54" R=200.000 TL=15.972 CL=31.876 SL=0.637 L=30.518 IP.29 IA=14° 41' 34" R=200.000 TL=25.785 CL=51.288 SL=1.655																

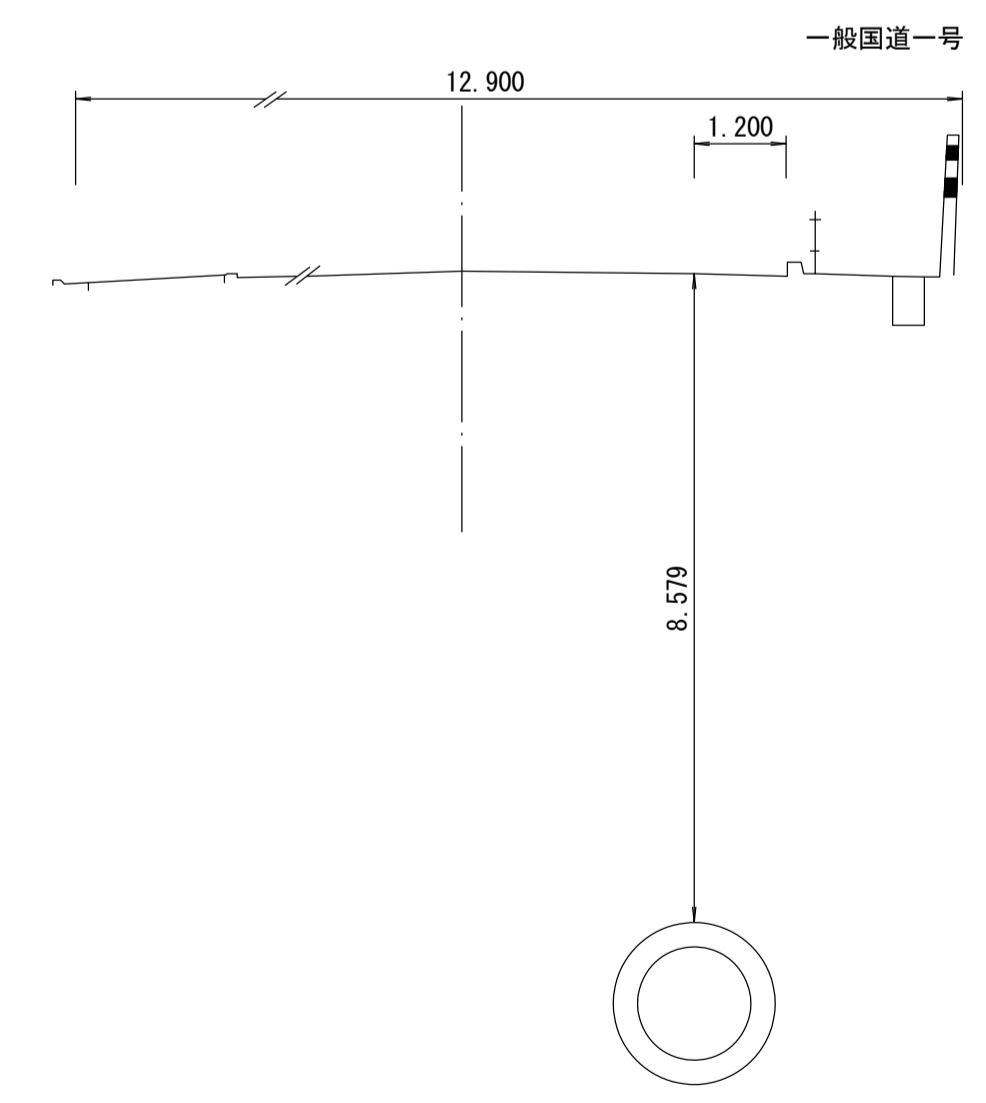
酒匂川流域下水道台帳

施設平面縦断図 (図面番号 20)

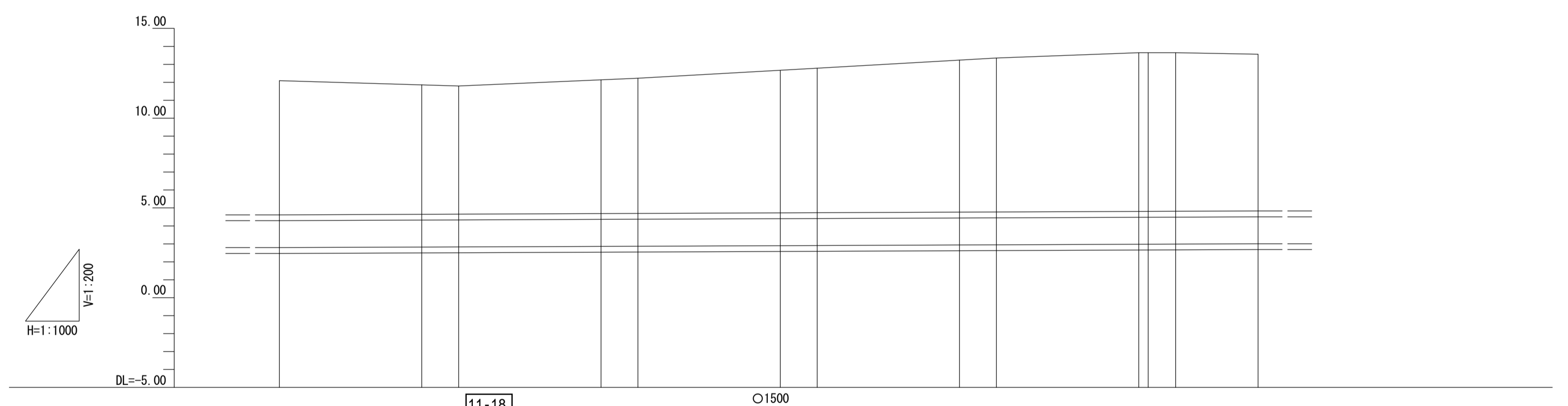
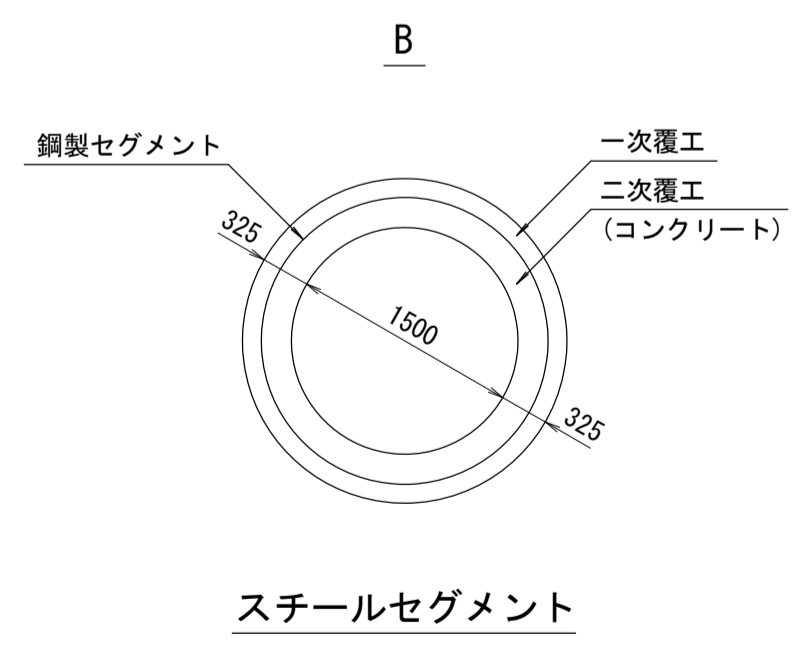
財産区分コード	大分類	中分類	小分類	整理番号
GA	管渠施設	管渠	第 工区	



C-C 断面
横断図 S=1:100



管渠構造図 S=1:50



施工区	11-18工区									
占用区間	一般国道1号									
管渠築造	B									
土被り	7.478	7.143	7.527	8.047	8.579	8.851	8.831	8.734		
地盤高	12.093	11.798	12.222	12.782	13.354	13.660	13.646	13.567		
管底高	2.790	2.822	2.830	2.862	2.870	2.902	2.910	2.942	2.950	3.008
追加距離	-4560.290	-4600.000	-4610.290	-4650.000	-4660.290	-4700.000	-4710.290	-4750.000	-4760.290	-4833.290
区間距離	10.290	39.710	10.290	39.710	10.290	39.710	10.290	39.710	23.000	
測点	No.91 +10.290	No.92 +10.290	No.93 +10.290	No.94 +10.290	No.95 +10.290	No.96 +2.641	No.96 +10.290	No.96 +10.290	No.96 +10.290	No.96 +33.290
曲線	L=272.926									

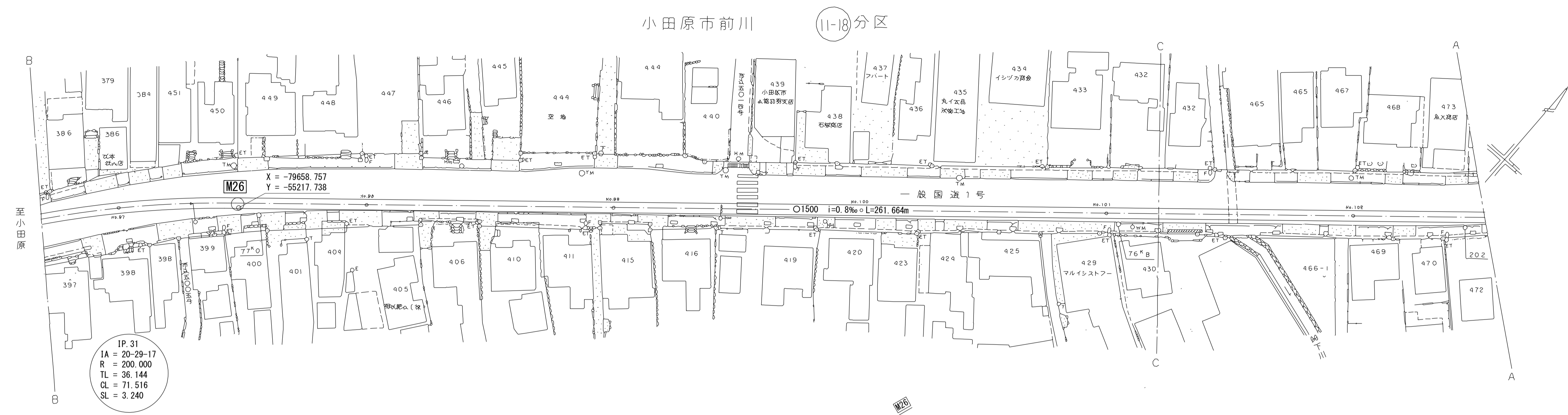
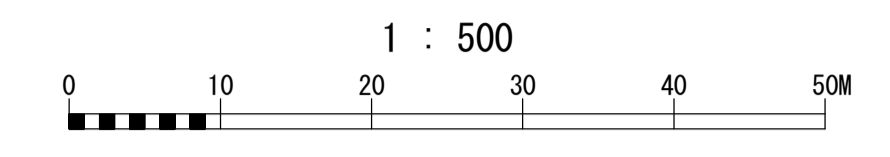
IP.30 IA=20° 29' 17" R=200.000
TL=36.144 CL=71.516 SL=3.240

地形図
作成
年月
平成
6
年
3
月
調整
年月
平成
年
月
ページ
22

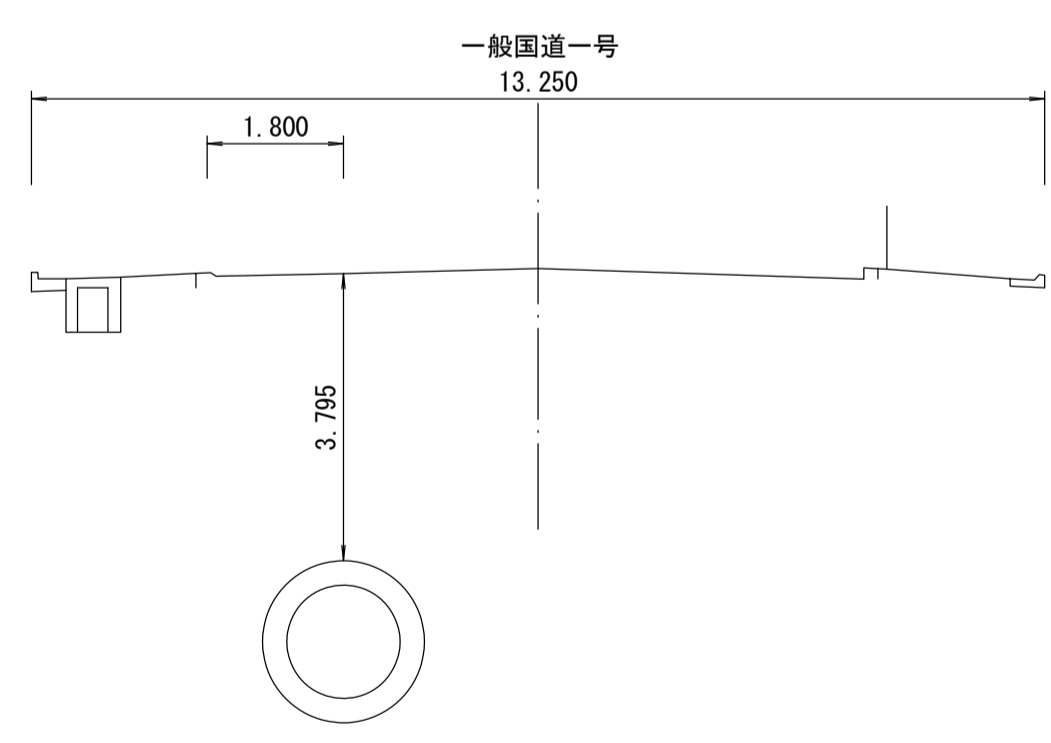
酒匂川流域下水道台帳

施設平面縦断図 (図面番号 21)

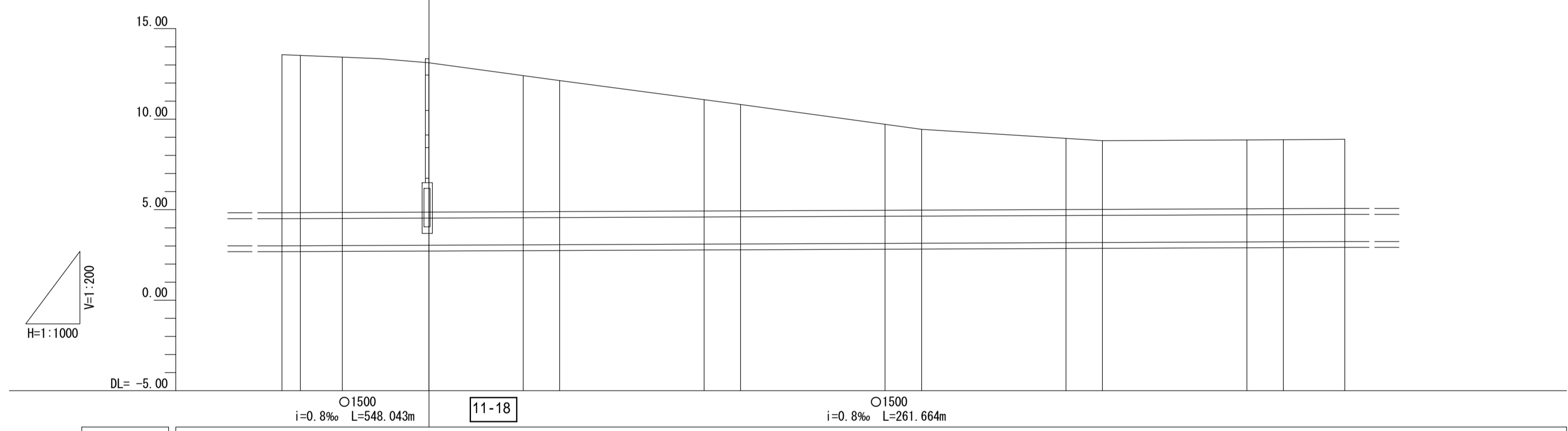
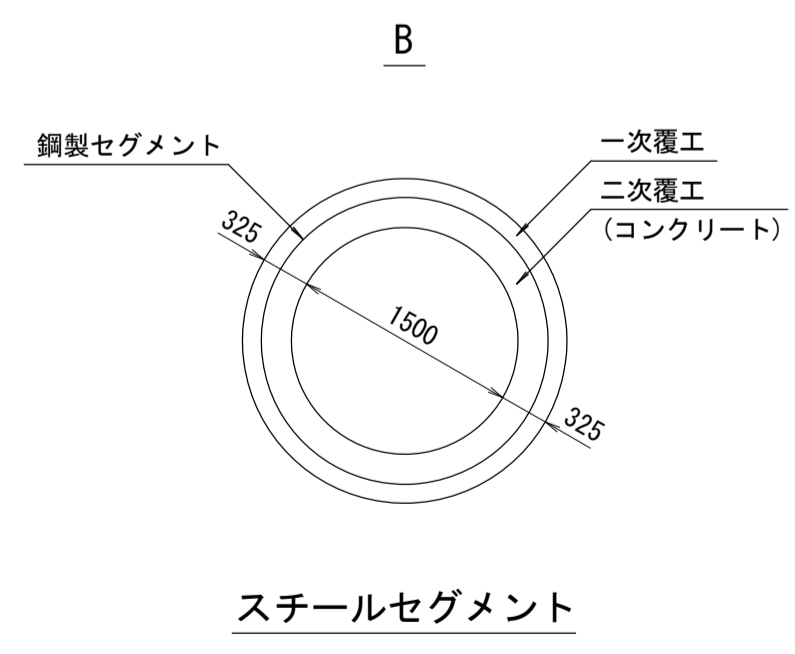
財産区分コード	大分類	中分類	小分類	整理番号
GA	管渠施設	管渠	第 工区	



C-C 断面図
横断面図 S=1:100



管渠構造図 S=1:50



施工区	11-18工区											
占用区間	一般国道1号											
管渠築造	B											
土被り	8.734	8.663	8.491	8.252	7.235	5.875	4.464	3.795	3.809	3.820		
地盤高	13.567	13.500	13.346	13.118	12.130	10.810	9.439	8.810	8.864	8.889		
管底高	3.008	3.012	3.021	3.030	3.041	3.062	3.102	3.110	3.142	3.150	3.182	3.190
追加距離	23.000	-4833.290	-4838.399	-4850.000	-4860.290	-4875.944	-4900.000	-4910.077	-4950.000	-4960.077	-5000.000	-5010.077
区間距離	23.000	5.109	11.601	10.290	13.654	26.056	10.077	39.923	10.077	39.923	10.077	39.923
測点	No. 96	+33.290	+38.399	No. 97	+10.290	+23.944	No. 98	+10.077	No. 99	+10.077	No. 100	+10.077
曲線	L=260.867											
	IP. 31 IA=20° 29' 17" R=200.000 TL=36.144 CL=71.516 SL=3.240											

地形図
作成
年月
平成
6
年
3
月
調整
年月
平成
年
月
ページ
23

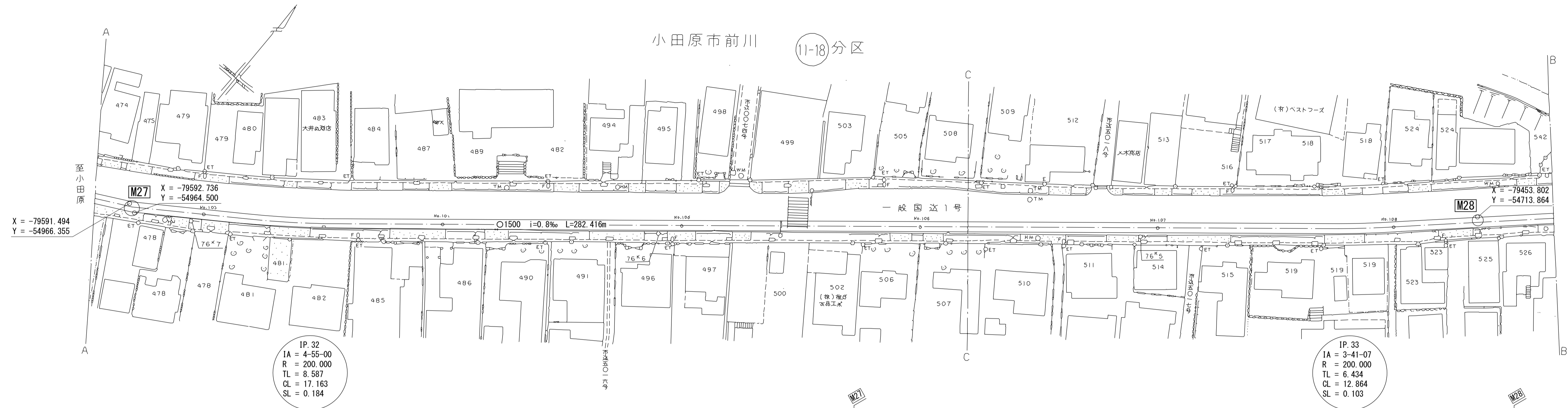
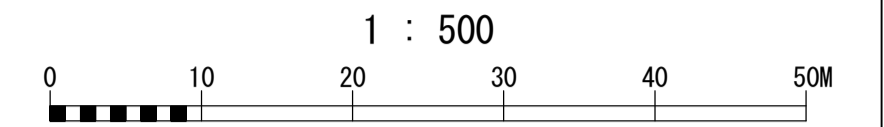
酒匂川流域下水道台帳

施設平面縦断図

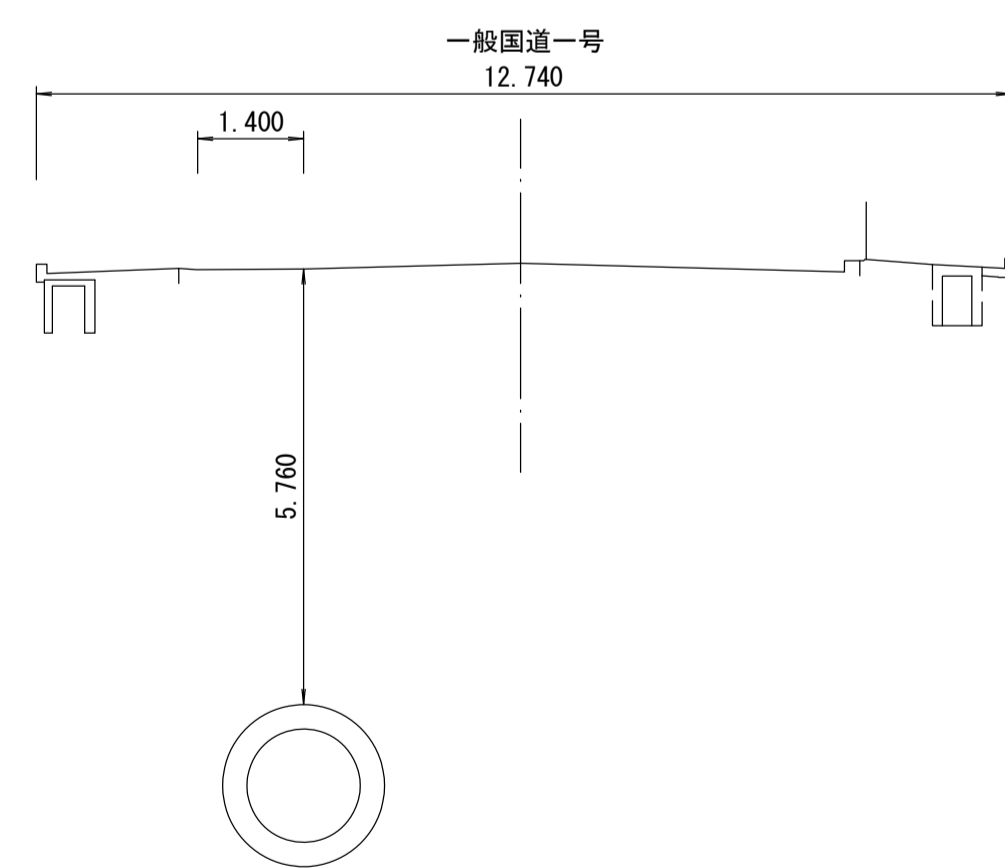
(図面番号 22)

幹線名 中井二宮小田原幹線

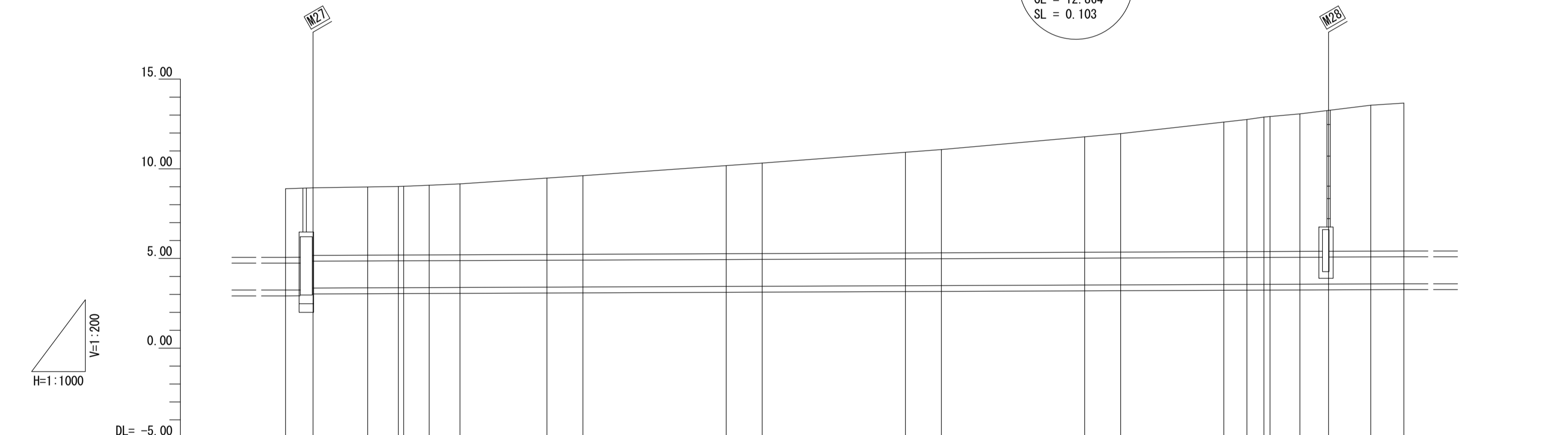
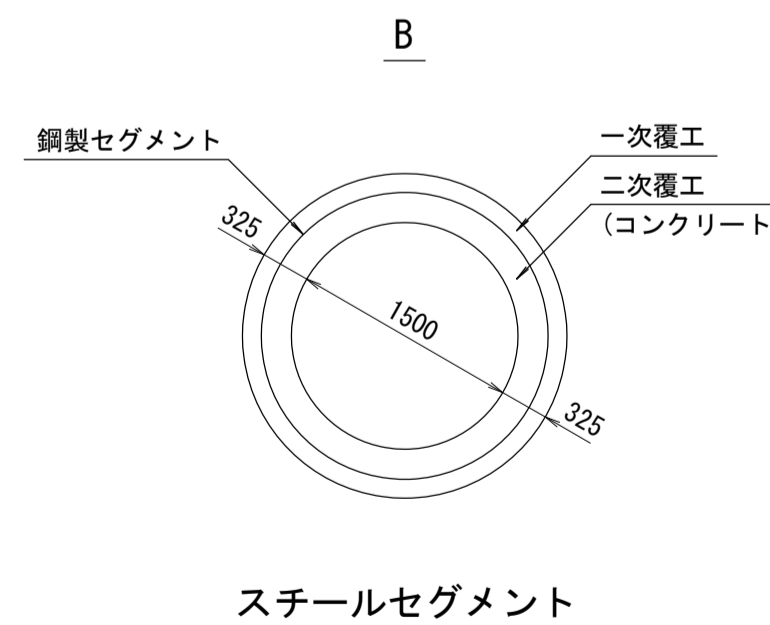
財産区分コード	大分類	中分類	小分類	整理番号
GA	管渠施設	管渠	第 工区	



C-C 断図
横断図 S=1:100



管渠構造図 S=1:50



施工区	11-18工区		11-14工区																	
占用区間	一般国道1号																			
管渠築造	B																			
土被り	3.620	3.763	3.924	3.833	3.881	3.952	4.385	5.043	5.760	6.609	7.228	7.366	7.501	7.669	7.859	8.139	8.245			
地盤高	8.889	8.938	9.018	9.028	9.082	9.160	9.620	10.318	11.075	11.964	12.806	12.749	12.890	13.064	13.261	13.550	13.665			
管底高	3.244	3.350	3.362	3.369	3.376	3.383	3.402	3.410	3.442	3.450	3.482	3.490	3.522	3.530	3.553	3.568	3.583			
追加距離	-17.000	-5127.077	-5134.758	-5150.000	-5159.584	-5160.024	-5167.145	-5175.726	-5200.000	-5210.024	-5250.000	-5260.024	-5300.000	-5310.024	-5350.000	-5388.806	-5395.238	-5400.000		
区間距離	17.000	7.681	15.242	8.564	1.460	7.121	8.581	24.274	10.024	39.976	10.024	39.976	10.024	39.976	28.782	6.432	4.762	1.670		
測点	No.102	+27.077	+34.758	No.103	+8.564	+10.024	+17.145	+25.726	No.104	+10.024	No.105	+10.024	No.106	+10.024	No.107	+38.806	+45.238	+1.670	+10.024	
曲線	IA=9° 28' 55" R=200.000 TL=8.587 CL=17.163 SL=0.184											L=213.080		IP.33 IA=3° 41' 07" R=200.000 TL=6.434 CL=12.864 SL=0.103					L=26.098	