

酒匂川流域下水道台帳

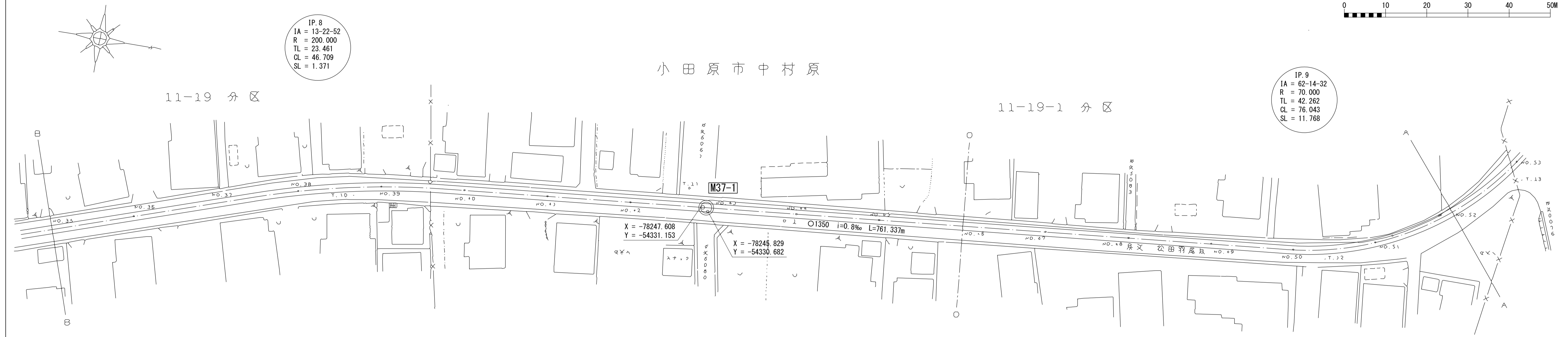
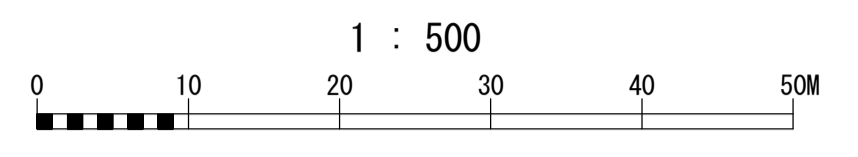
施設平面縦断図

(図面番号 29)

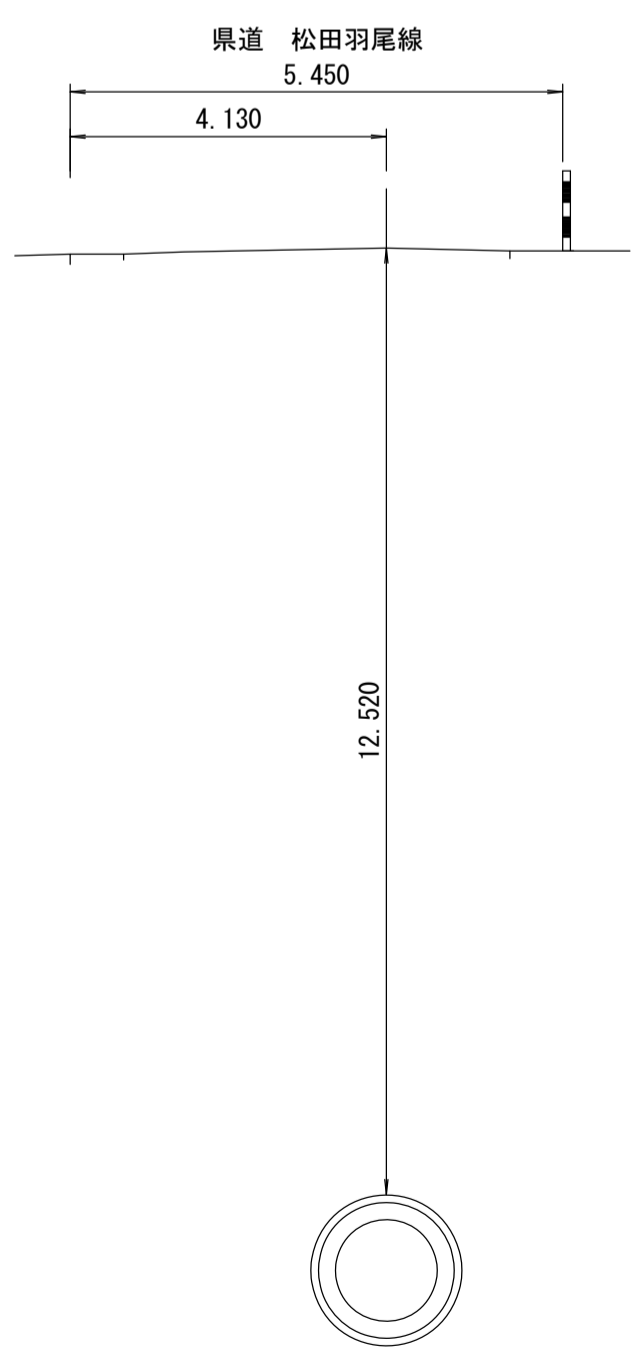
財産区分コード	大分類	中分類	小分類	整理番号
GA	管渠施設	管渠	第 工区	

28 29 30

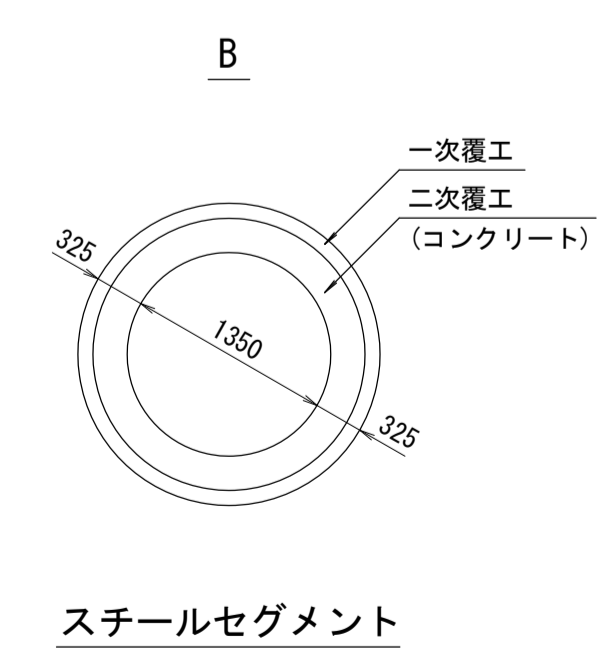
幹線名 中井二宮小田原幹線



C-C 断面
横断図 S=1:100



管渠構造図 S=1:50



施工区	11-20工区																							
占用区間	県道 松田羽尾線																							
管渠築造	B																							
土被り	12.100	12.190	12.290	12.330	12.400	12.450	12.510	12.500	12.500	12.450	12.380	12.350	12.350	12.410	12.480	12.520	12.540	12.600	12.860	13.000	13.190	13.240	13.520	
地盤高	22.880	22.990	23.110	23.150	23.230	23.290	23.350	23.390	23.390	23.330	23.270	23.260	23.260	23.330	23.430	23.480	23.520	23.590	23.550	23.800	24.040	24.240	24.290	24.590
管底高	9.109	9.125	9.141	9.148	9.157	9.167	9.173	9.185	9.189	9.205	9.221	9.236	9.237	9.253	9.269	9.285	9.301	9.317	9.333	9.348	9.378	9.381	9.397	
追加距離	-6849.733	-6869.733	-6889.733	-6898.402	-6905.733	-6921.817	-6929.733	-6945.171	-6945.733	-6969.733	-6989.733	7007.933	7009.733	-7029.733	-7049.733	-7069.733	-7089.733	-7109.733	-7129.733	7148.431	7186.453	7188.733	-7209.733	
区間距離	20.000	20.000	20.000	8.729	11.271	12.084	7.916	15.438	4.562	20.000	20.000	18.200	1.800	20.000	20.000	20.000	20.000	20.000	20.000	18.698	1.302	3.280	20.000	
測点	No. 35	No. 36	No. 37	B08	No. 38	SP8	No. 39	EC8	No. 40	No. 41	No. 42	+18.200 No. 43	No. 44	No. 45	No. 46	No. 47	No. 48	No. 49	B09	No. 50	No. 51	SP9 No. 52	No. 53	
曲線	IP.8 IA=13° 22' 52" R=200.000 TL=23.461 CL=46.709 SL=1.371										IP.9 IA=62° 14' 32" R=70.000 TL=42.262 CL=76.043 SL=11.768													

地形図
作成
年月
平成
年
月
調整
年月
平成
14
年
3
月
ページ
10

酒匂川流域下水道台帳

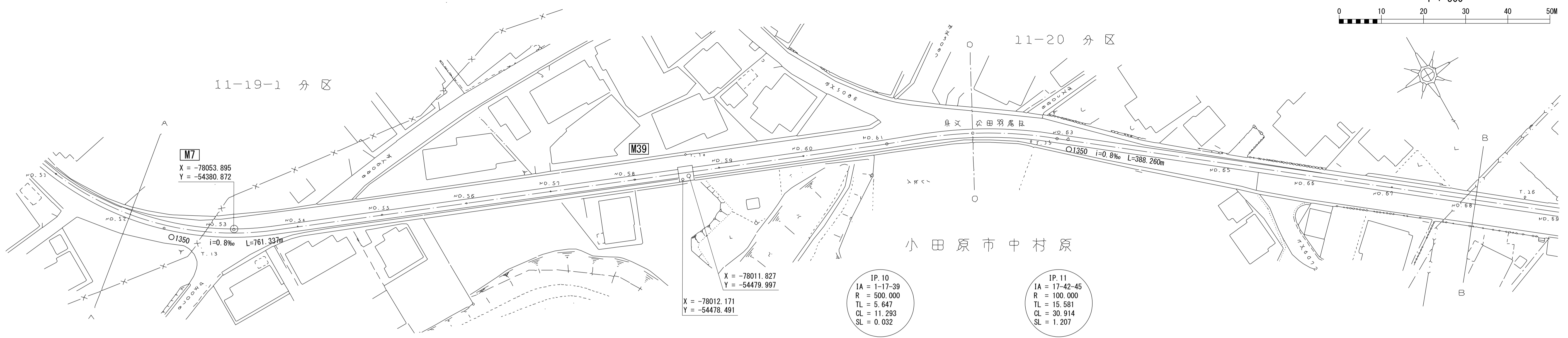
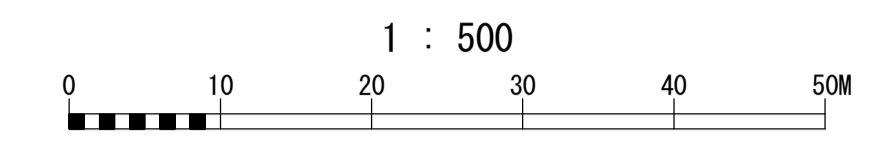
施設平面縦断図

(図面番号 30)

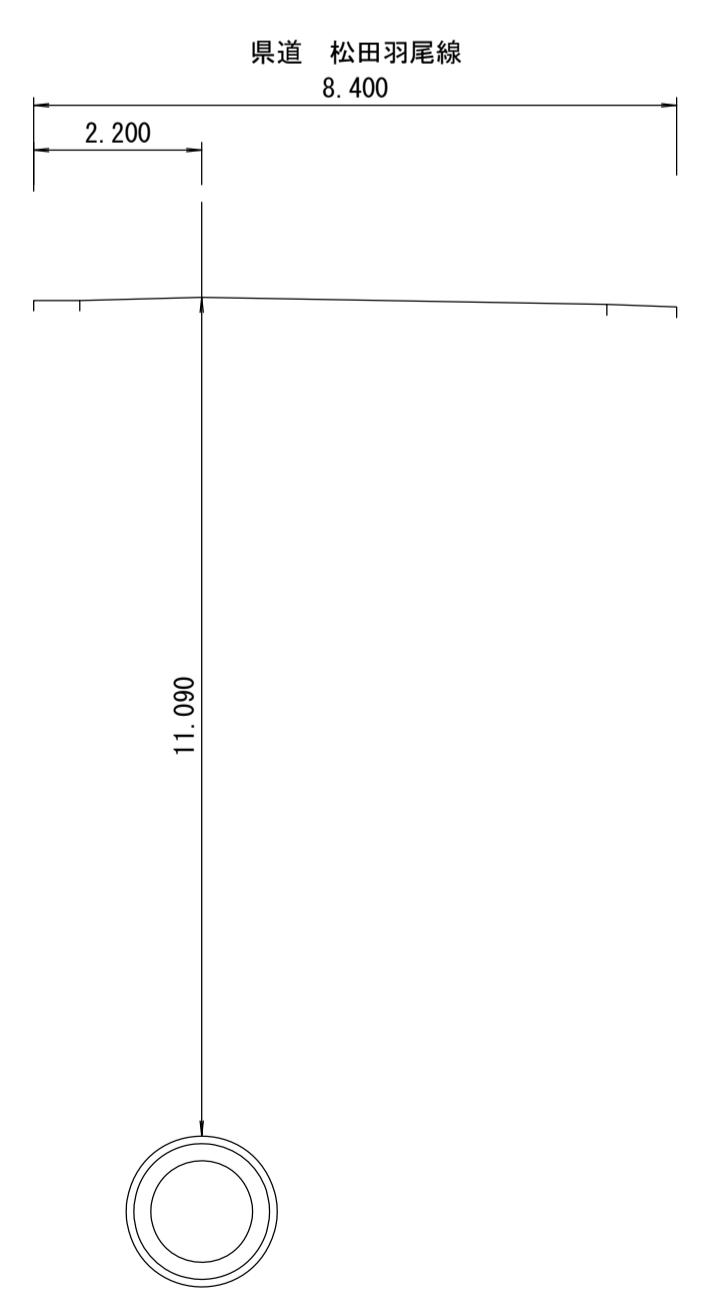
29 30 31

幹線名 中井二宮小田原幹線

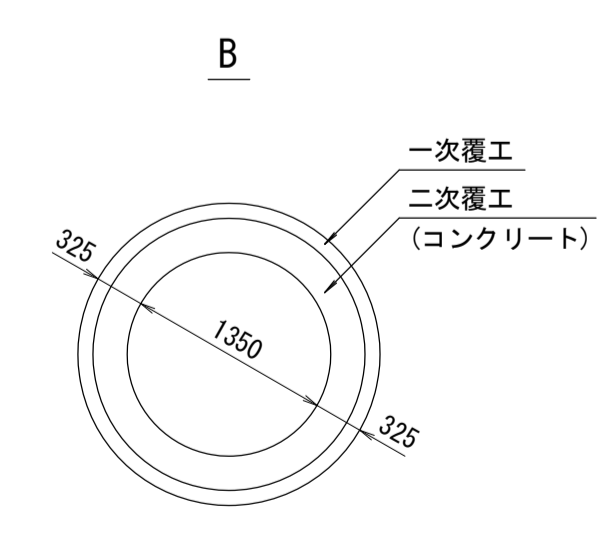
財産区分コード	大分類	中分類	小分類	整理番号
GA	管渠施設	管渠	第 工区	



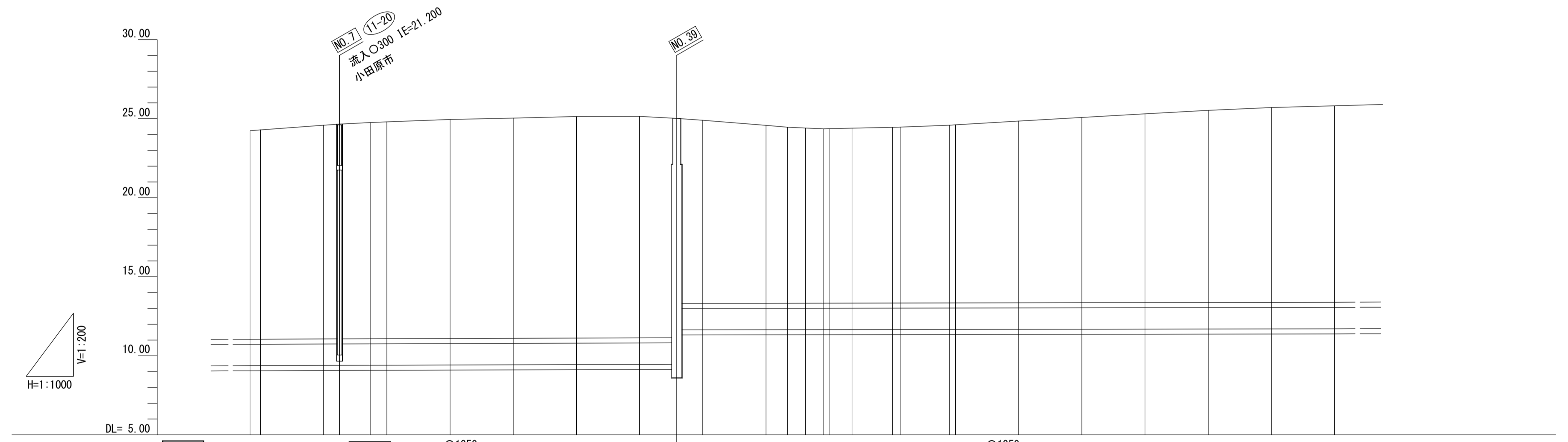
C-C 断面
横断図 S=1:100



管渠構造図 S=1:50



スチールセグメント



施工区	11-20工区										11-21工区																			
占用区間	県道 松田羽尾線																													
管渠築造	B																													
土被り	13.190	13.240	13.500	13.500	13.680	13.710	13.940	13.920	14.010	14.000	13.950	11.700	11.570	11.240	11.120	24.460	24.410	24.380	24.370	24.400	11.030	11.090	11.200	11.220	11.450	11.660	11.870	12.080	12.240	12.340
地盤高	24.240	24.290	24.590	24.660	24.760	24.800	24.950	25.040	25.140	25.150	25.018	24.900	24.900	24.580	24.460	24.410	24.380	24.370	24.400	24.450	11.090	11.200	24.590	24.510	24.850	25.080	25.310	25.530	25.710	25.820
管底高	9.378	9.381	9.397	9.401	9.409	9.413	9.429	9.445	9.461	9.477	9.471	11.665	11.655	11.670	11.674	11.677	11.677	11.681	11.681	11.688	11.598	11.701	11.712	11.713	11.733	11.744	11.763	11.776	11.795	11.812
追加距離	7186.453	7189.733	7209.733	7214.733	7224.474	7229.733	7249.733	7269.733	7289.733	7309.733	7321.473	7329.733	7337.941	7349.733	7356.579	7362.226	7367.872	7369.733	7376.941	7389.733	7392.398	7407.855	7409.733	7429.733	7449.733	7469.733	7489.733	7509.733	7529.733	
区間距離	16.720	3.280	20.000	5.000	9.741	5.259	20.000	20.000	20.000	20.000	11.740	8.260	20.000	6.846	5.647	5.646	1.861	7.208	12.792	2.665	15.457	1.878	20.000	20.000	20.000	20.000	20.000	20.000		
測点	SP9 No.52		No.53 +5.000		EC9 No.54		No.55	No.56	No.57	No.58	+11.740 No.59		No.60	BC10	SP10	EC10 No.61		BC11	No.62 SP11		EC11 No.63		No.64	No.65	No.66	No.67	No.68	No.69		
曲線	IP.9 IA=52° 14' 32" R=70.000 TL=42.262 CL=76.043 SL=11.788										IP.10 IA=17° 39' R=500.000 TL=5.647 CL=11.293 SL=0.032										IP.11 IA=17° 42' 45" R=100.000 TL=15.581 CL=30.914 SL=1.207									

地形図
作成
年月
平成
年
月
調整
年月
平成
14
年
3
月
ページ
11