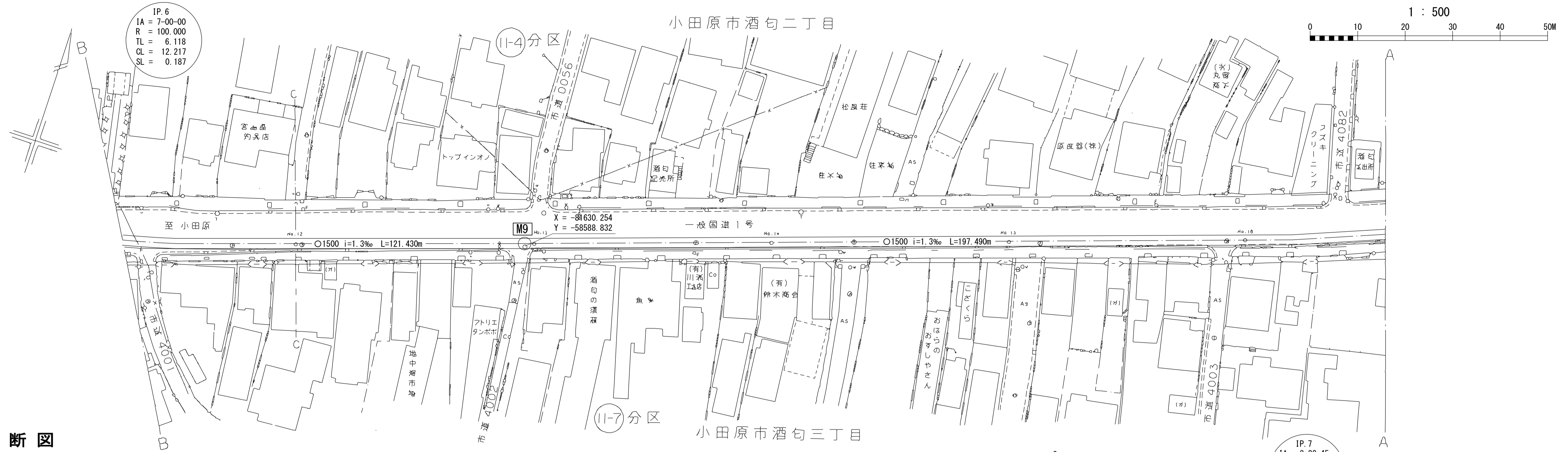


# 酒匂川流域下水道台帳

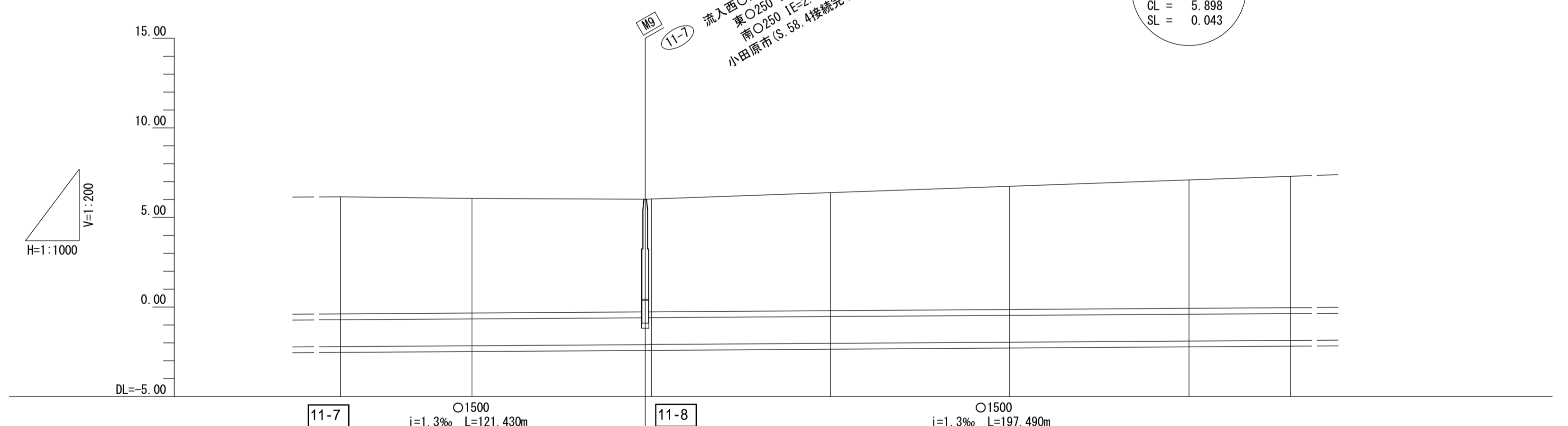
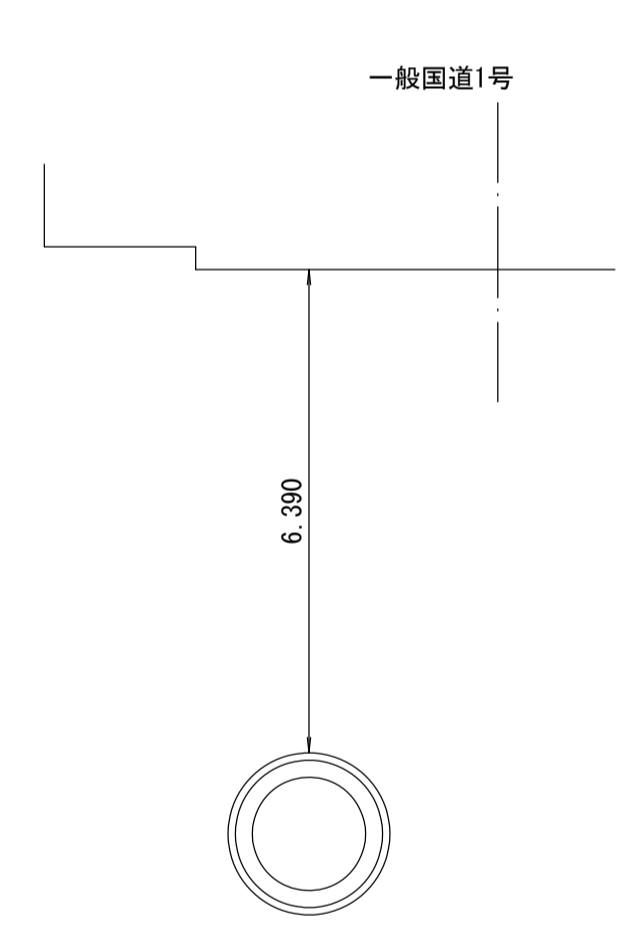
## 施設平面縦断図 (図面番号 3)

幹線名 中井二宮小田原幹線

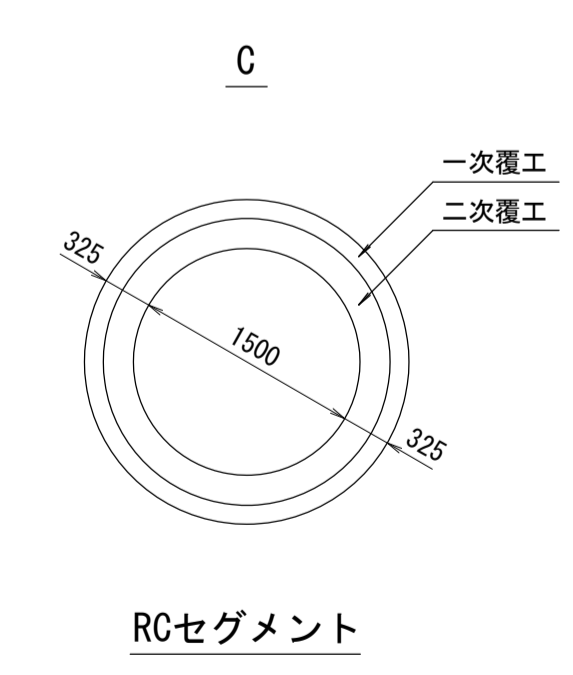
財産区分コード	大分類	中分類	小分類	整理番号
GA	管渠施設	管渠	第 工区	



C-C 断面図  
横断面 S=1:100



管渠構造図 S=1:50



施工区								
占用区間	④ 一般国道1号 上り							
管渠築造	C							
土被り	6.480	6.390	6.240					7.340
地盤高	6.100	6.060	6.020					7.300
管底高	-2.208	-2.160	-2.097	-2.094	-2.029	-1.964	-1.899	-1.863
追加距離	563.320	600.000	645.320	650.000	700.000	750.000	800.000	828.320
区間距離	13.320	36.680	48.320	1.680	50.000	50.000	50.000	28.320
測点	No.11 +13.320	No.12	+48.320 No.13	1.680	No.14	No.15	No.16	+28.320
曲線								

地形図  
作成  
年月  
平成  
4  
年  
2  
月  
調整  
年月  
平成  
年  
月  
ページ  
5

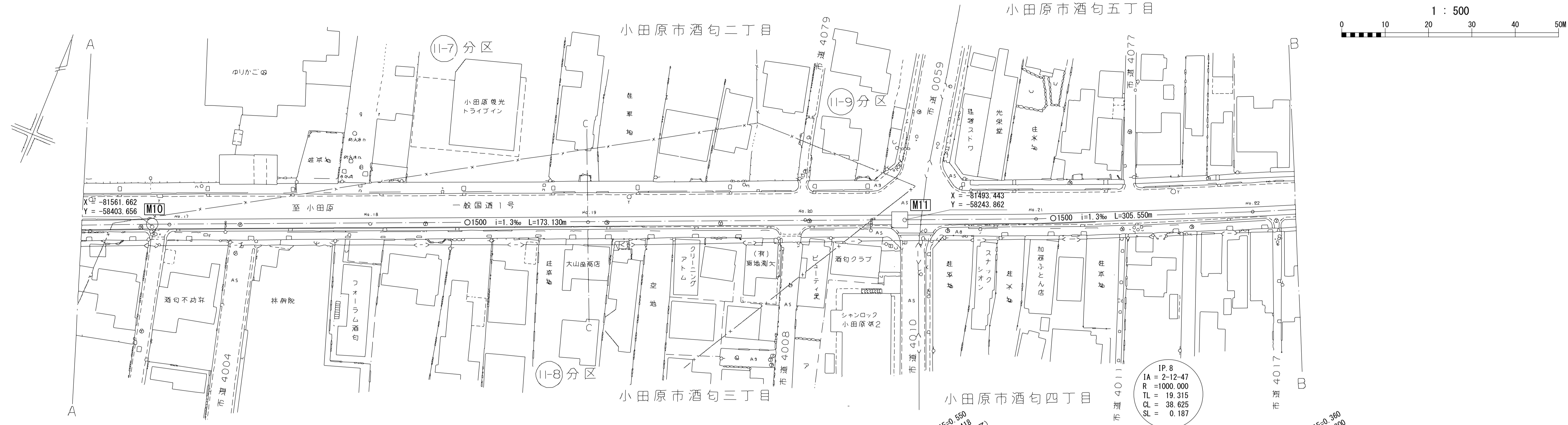
# 酒匂川流域下水道台帳

## 施設平面縦断図 (図面番号 4)

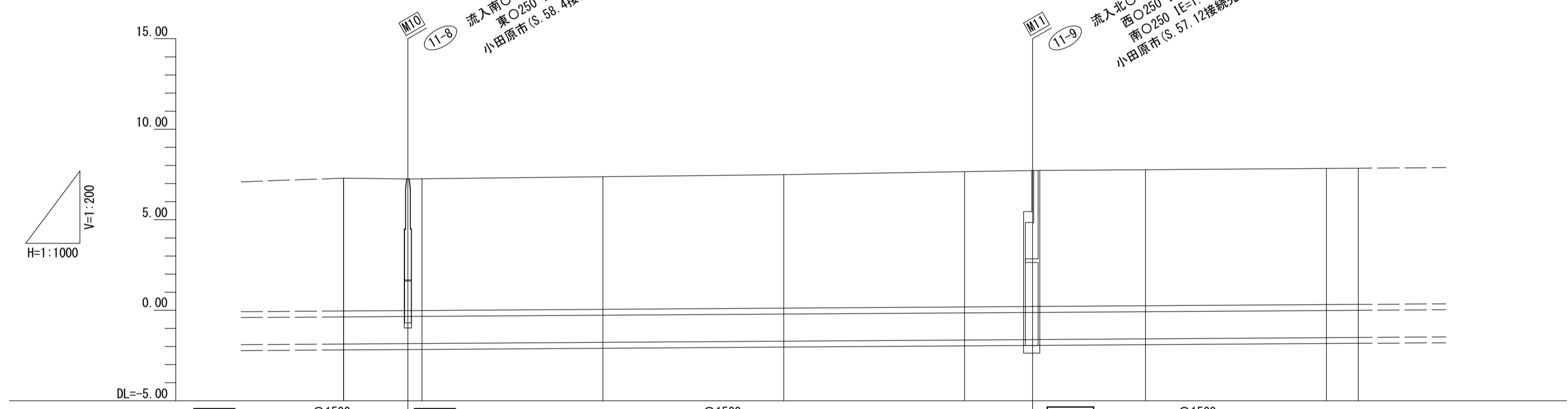
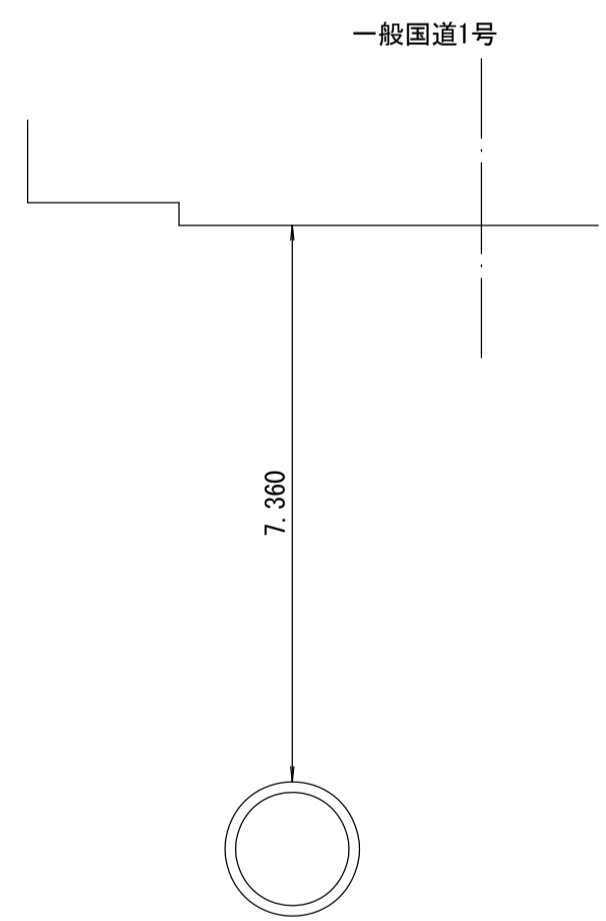
3 4 5

幹線名 中井二宮小田原幹線

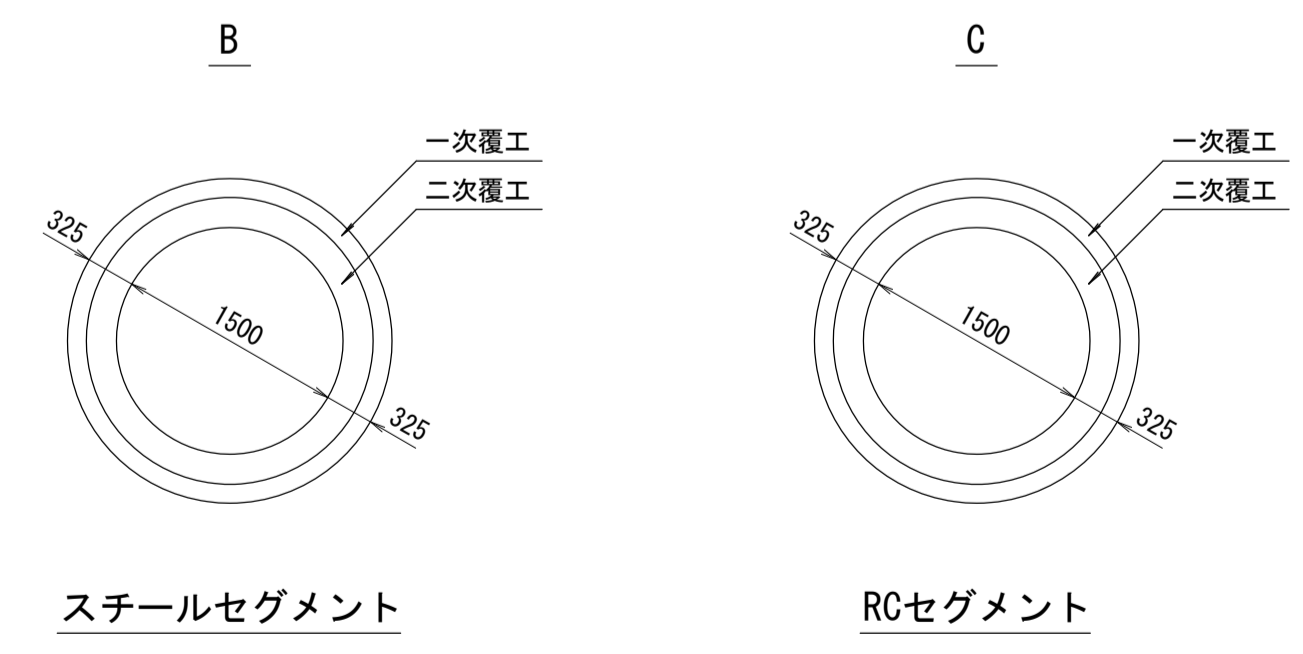
財産区分コード	大分類	中分類	小分類	整理番号
GA	管渠施設	管渠	第 工区	



C-C 断面  
横断図 S=1:100



管渠構造図 S=1:50



施工工区	11-8		11-9		11-10	
占用区間	④ 一般国道1号 上り下り					
管渠築造	C		B			
土被り		7.340	7.230		7.360	7.510
地盤高		7.300	7.260		7.400	7.720
管底高		-1.863	-1.840		-1.704	-1.510
追加距離		828.320	846.110		1000.000	1050.000
区間距離	28.320	17.790	3.880	50.000	50.000	18.790
測点	No.16 +28.320	+46.110 No.17		No.18	No.19	+18.790 No.21
曲線						

地形図作成年月  
平成 4 年 2 月  
調整年月  
平成 年 月  
ページ  
6