

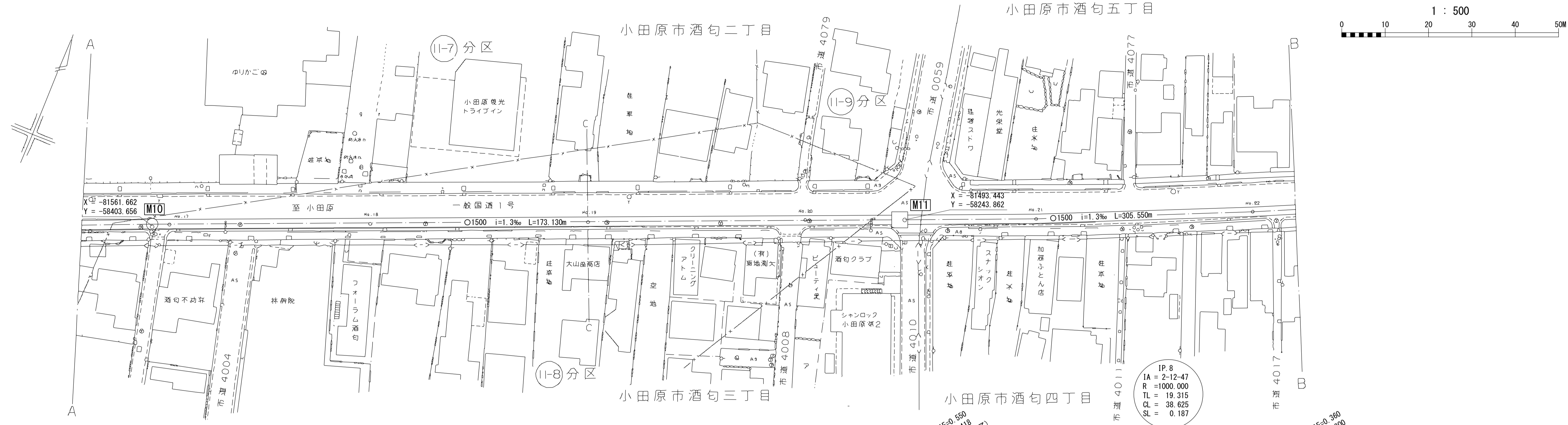
酒匂川流域下水道台帳

施設平面縦断図 (図面番号 4)

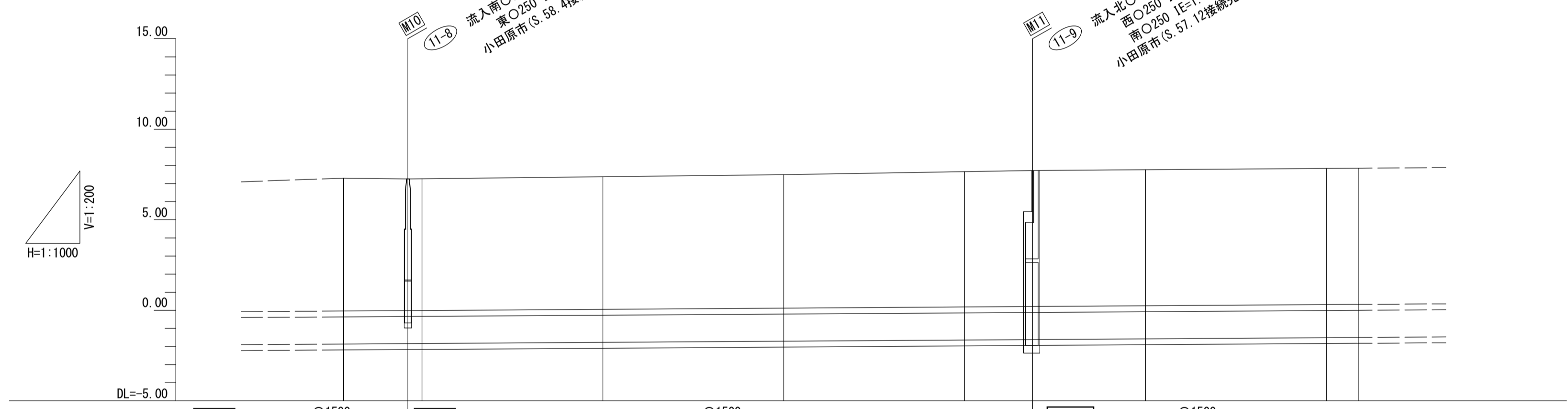
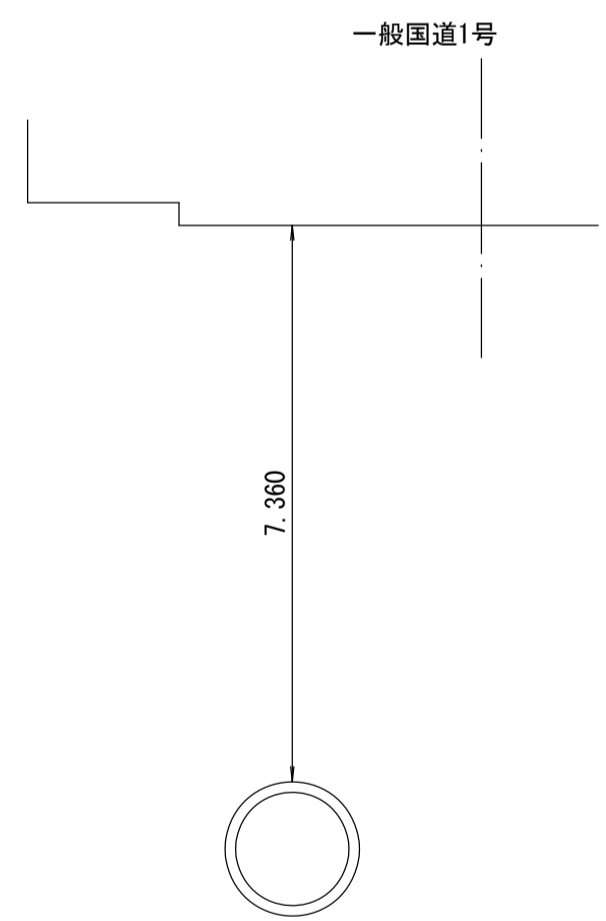
3 4 5

幹線名 中井二宮小田原幹線

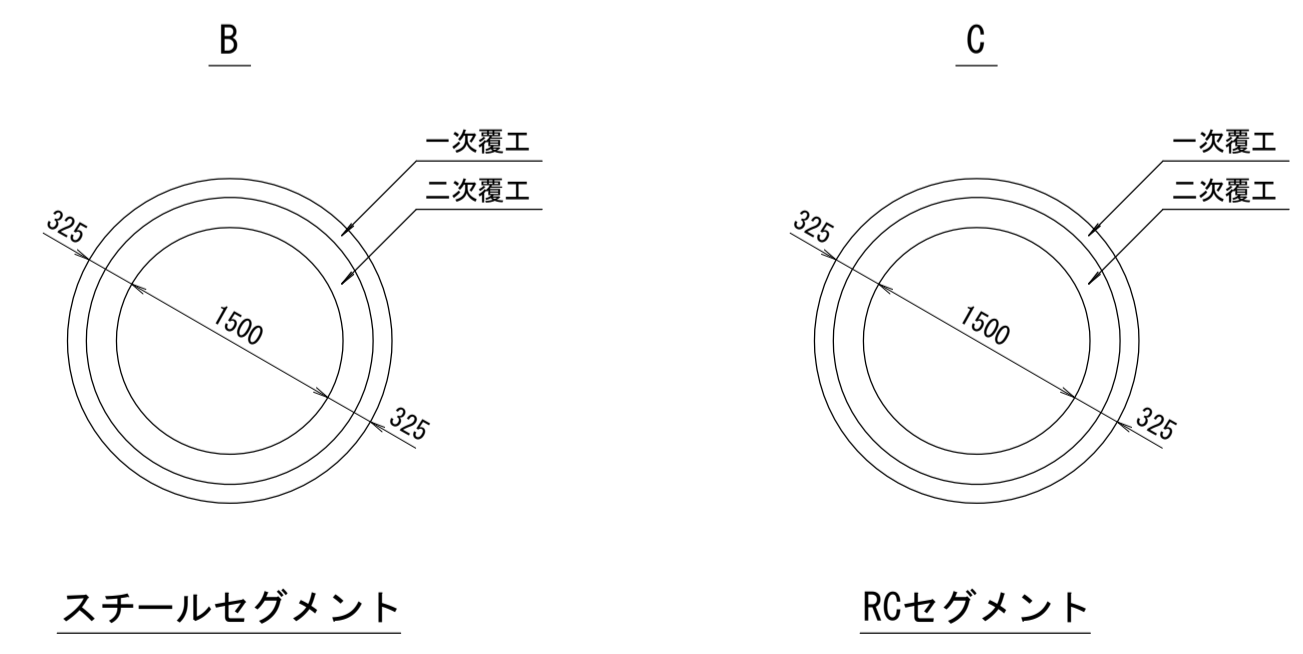
財産区分コード	大分類	中分類	小分類	整理番号
GA	管渠施設	管渠	第 工区	



C-C 断面図
横断面 S=1:100



管渠構造図 S=1:50



施工区	11-8		11-9		11-10	
占用区間	④ 一般国道1号 上り下り					
管渠築造	C		B			
土被り		7.340	7.230		7.360	7.510
地盤高		7.300	7.260		7.400	7.720
管底高		-1.863	-1.840		-1.639	-1.516
追加距離		828.320	846.110		1000.000	1018.790
区間距離	28.320	17.790	3.890	50.000	50.000	18.790
測点	No.16 +28.320	+46.110 No.17		No.18	No.19	+18.790 No.21
曲線						

地形図作成年月
平成4年2月
調整年月
平成4年
月
ページ
6