

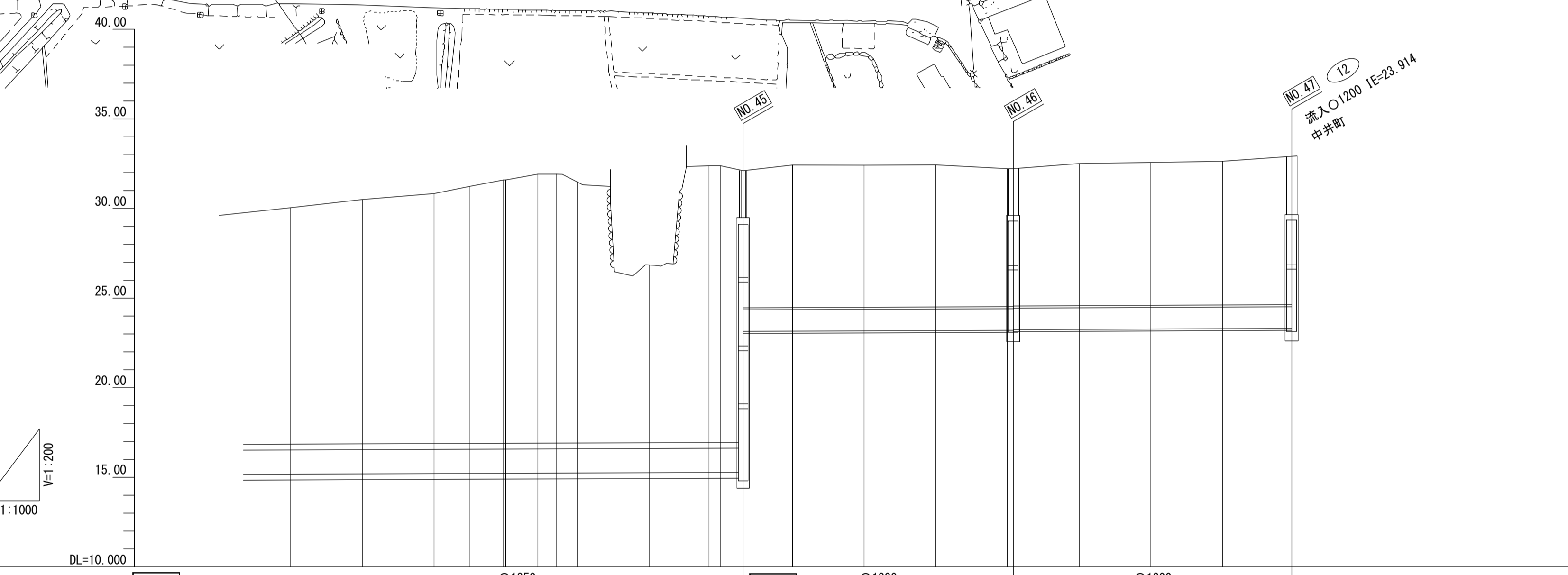
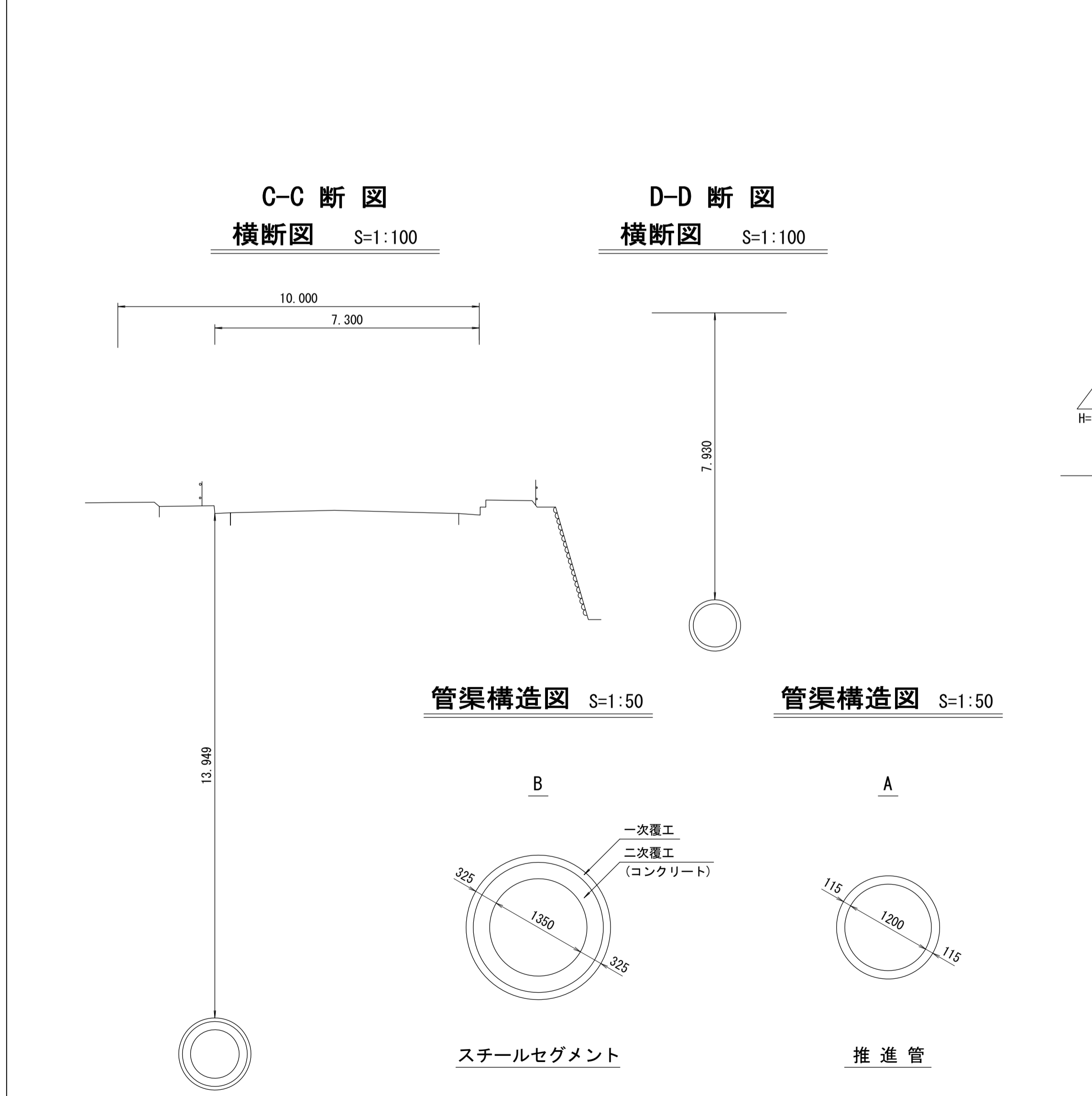
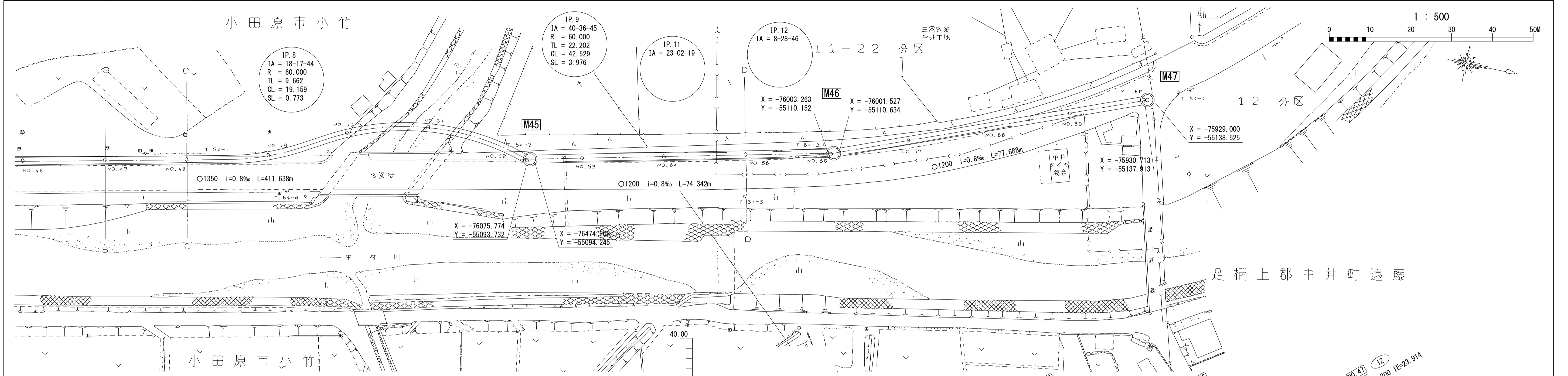
# 酒匂川流域下水道台帳

## 施設平面縦断図

(図面番号 37)

財産区分コード	大分類	中分類	小分類	整理番号
GA	管渠施設	管渠	第 工区	

幹線名 中井二宮小田原幹線



施工工区	11-22工区										12工区												
占用区間	県道 松田羽尾線																						
管渠築造	B										A												
土被り	13.195	13.636	13.949	14.337	14.694	15.012	15.413	10.611	10.849	15.959	15.438	15.155	7.648	7.955	7.923	7.930	7.701	7.699	7.655	7.946	7.994	8.023	8.281
地盤高	30.048	30.505	30.834	31.230	31.595	31.920	31.920	27.540	27.780	32.381	32.383	32.108	32.425	32.415	32.437	32.220	32.220	32.220	32.513	32.571	32.639	32.911	
管底高	15.178	15.194	15.210	15.218	15.226	15.233	15.237	15.254	15.255	15.260	15.272	15.278	23.145	23.155	23.177	23.192	23.204	23.206	23.240	23.252	23.272	23.301	23.316
追加距離	0.923, 255	0.943, 255	0.963, 255	0.973, 072	0.982, 652	0.983, 255	0.987, 231	0.987, 450	0.987, 255	0.939, 970	0.943, 255	0.949, 943	0.962, 182	0.982, 182	0.950, 182	0.923, 182	0.923, 835	0.923, 835	0.942, 182	0.962, 182	0.982, 182	0.961, 523	
区間距離	20.000	20.000	20.000	9.817	9.590	0.603	8.976	5.219	5.805	15.450	4.540	16.724	12.689	20.000	20.000	20.000	1.653	18.347	20.000	20.000	19.341		
測点	No. 46	No. 47	No. 48	BC 8	SP 8	No. 49	EC 8	BC 9	No. 50	SP 9	No. 51	EC 9	No. 53	No. 54	No. 55	No. 56	IP 12	No. 57	No. 58	No. 59	EP		
曲線	IP 8 IA=18° 17' 44" R=60.000 TL=9.662 OL=19.159 SL=0.773										IP 9 IA=40° 36' 45" R=60.000 TL=22.202 OL=42.529 SL=3.976			IP 11 IA=23° 02' 19" IP 12 IA=8° 28' 46"									

※人孔位置の管底高については施工値を記入

地形図  
作成  
年月  
平成  
年  
月  
調整  
年月  
平成  
16  
年  
3  
月  
ページ