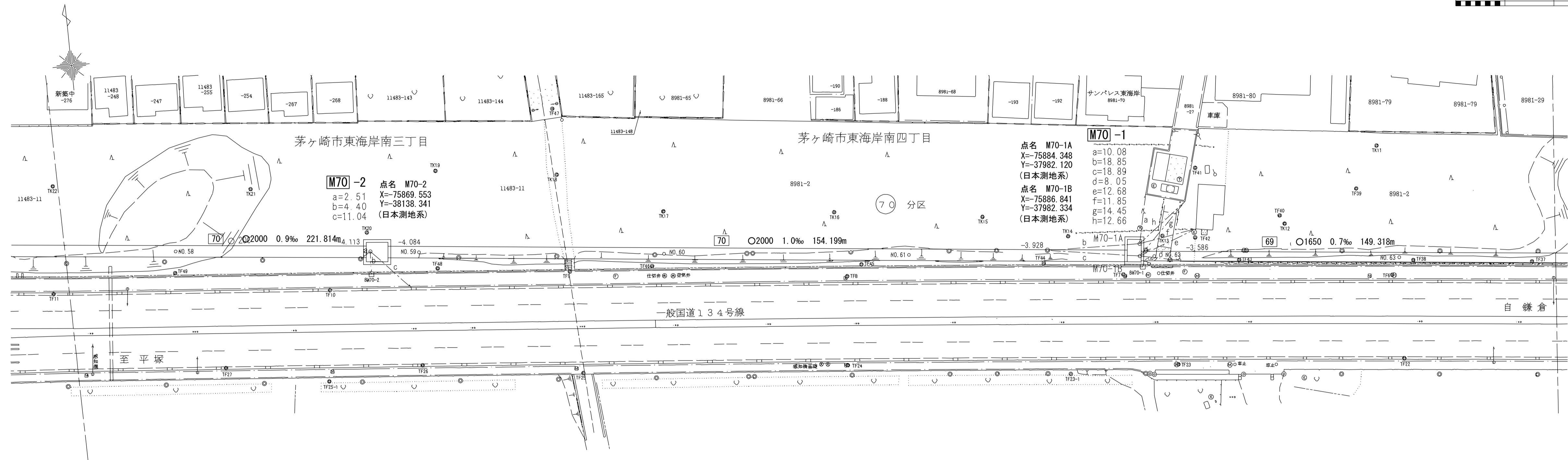
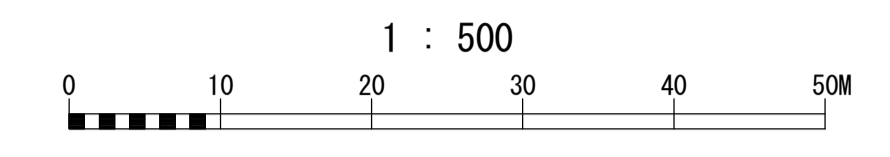


相模川流域下水道台帳

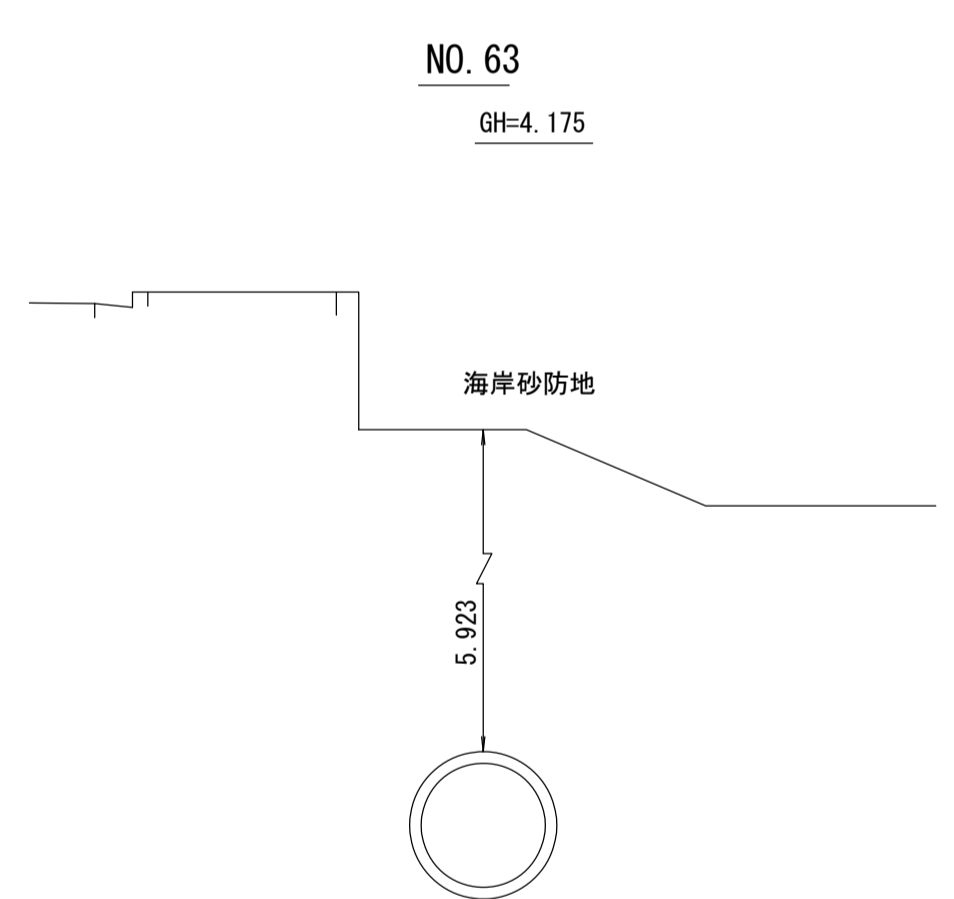
施設平面縦断図(図面番号 11)

財産区分コード	大分類	中分類	小分類	整理番号
GA	管渠施設	管渠	70-2 第70-1-1工区 69-4	4, 5, 6, 7

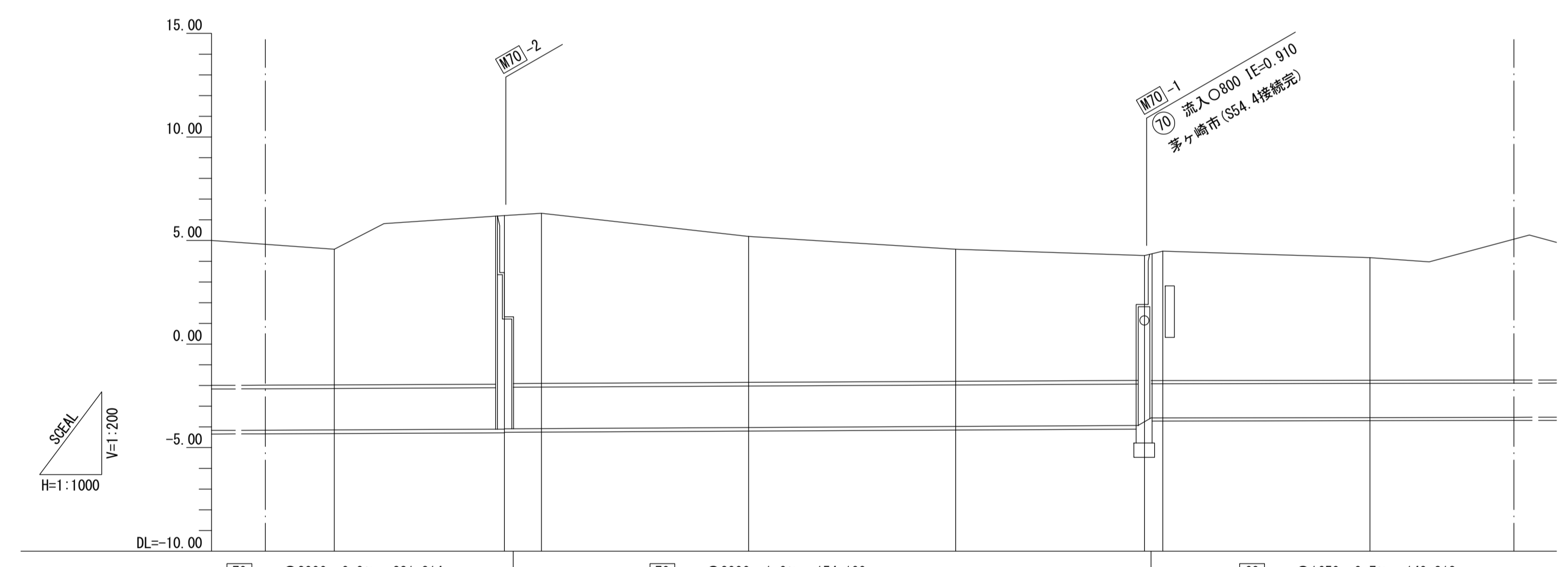
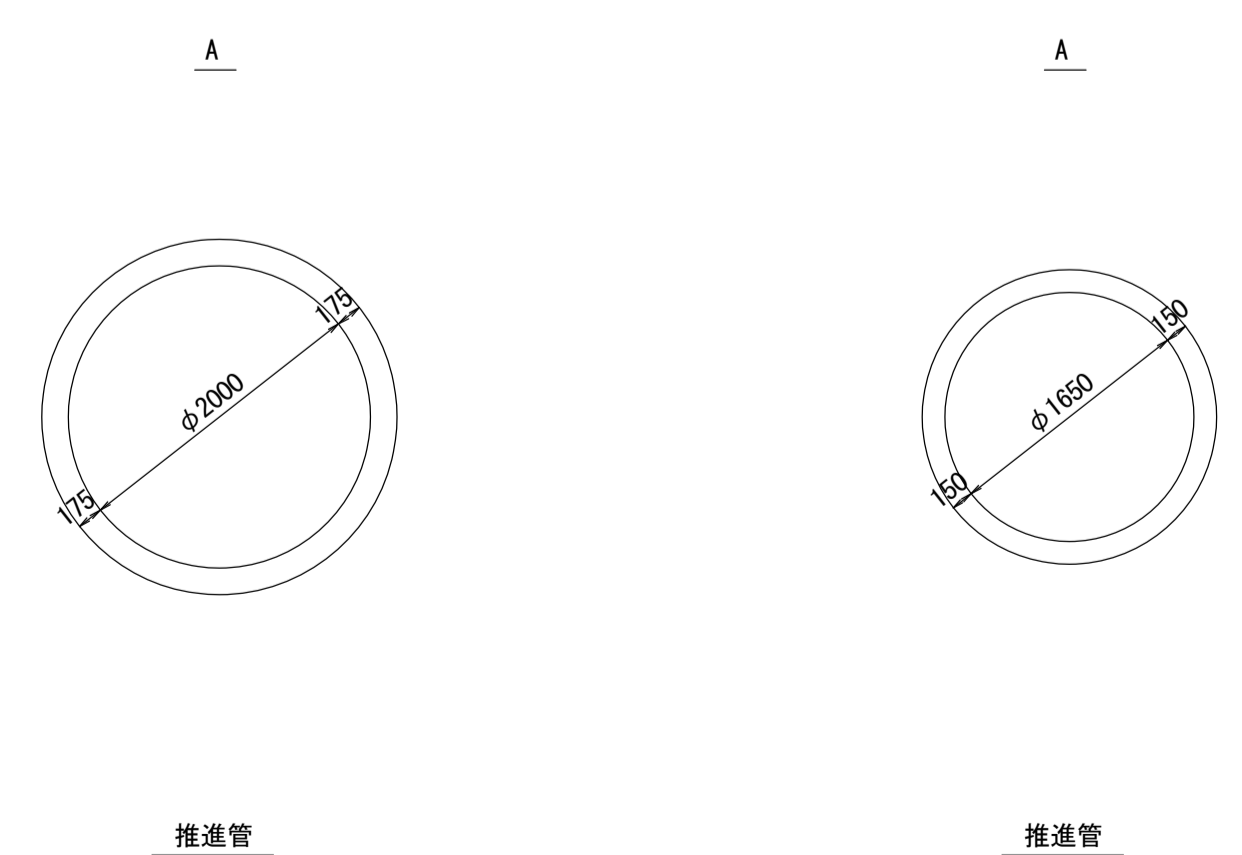
幹線名 茅ヶ崎幹線



横断面 S=1:100



管渠構造図 S=1:50



施工区	70-2 工区 L=221.814m		70-1-1 工区 L=41.400m		70-1 工区 L=108.899m		69-4 工区 L=276.703m	
占用区間								
管渠築造	A							
土被り	6.548	8.148	8.221	7.048	6.379	6.032	6.268	5.923
地盤高	4.576	6.210	6.319	5.186	4.581	4.279	4.484	4.175
管底高	-4.147	-4.113	-4.084	-4.077	-4.025	-3.973	-3.928	-3.586
追加距離	2900.000	2941.073	2950.000	3000.000	3050.000	3095.597	3100.000	3150.000
区間距離	50.000	41.073	8.927	50.000	50.000	45.597	4.403	50.000
測点	NO.58	M70-2 NO.59	NO.60	NO.61	M70-1 NO.62	NO.63		

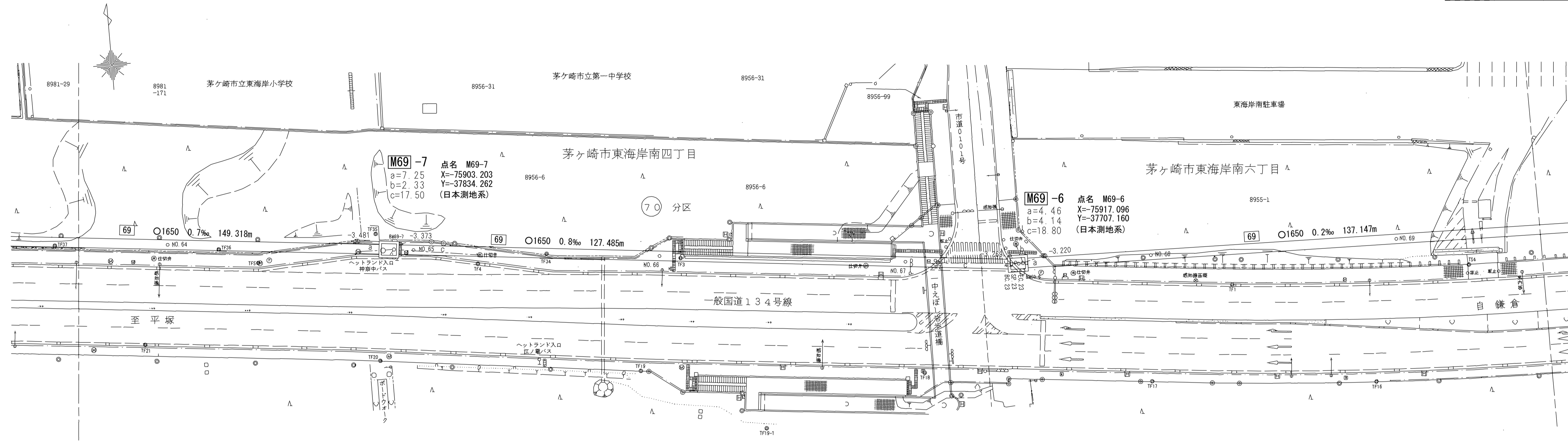
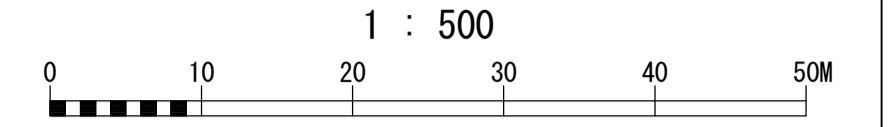
地形図
作成
年月
昭和
56
年
3
月
調整
年月
平成
元
17
年
3
月
ページ
13

相模川流域下水道台帳

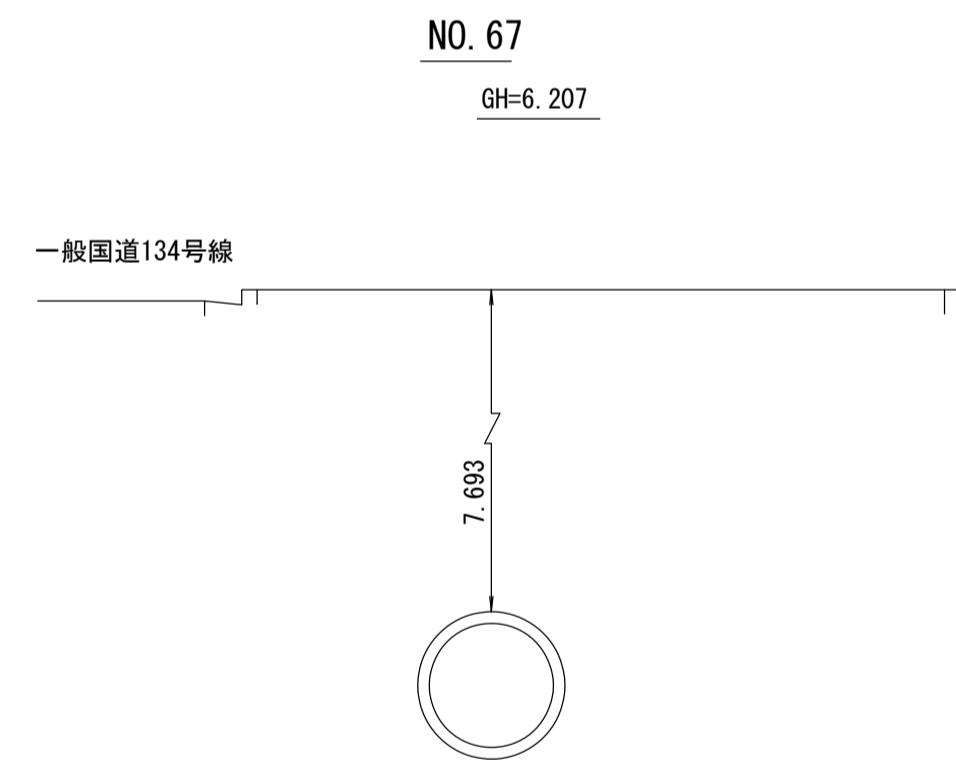
施設平面縦断図(図面番号 12)

財産区分コード	大分類	中分類	小分類	整理番号
GA	管渠施設	管渠	第69-4 第69-3 工区	7.8

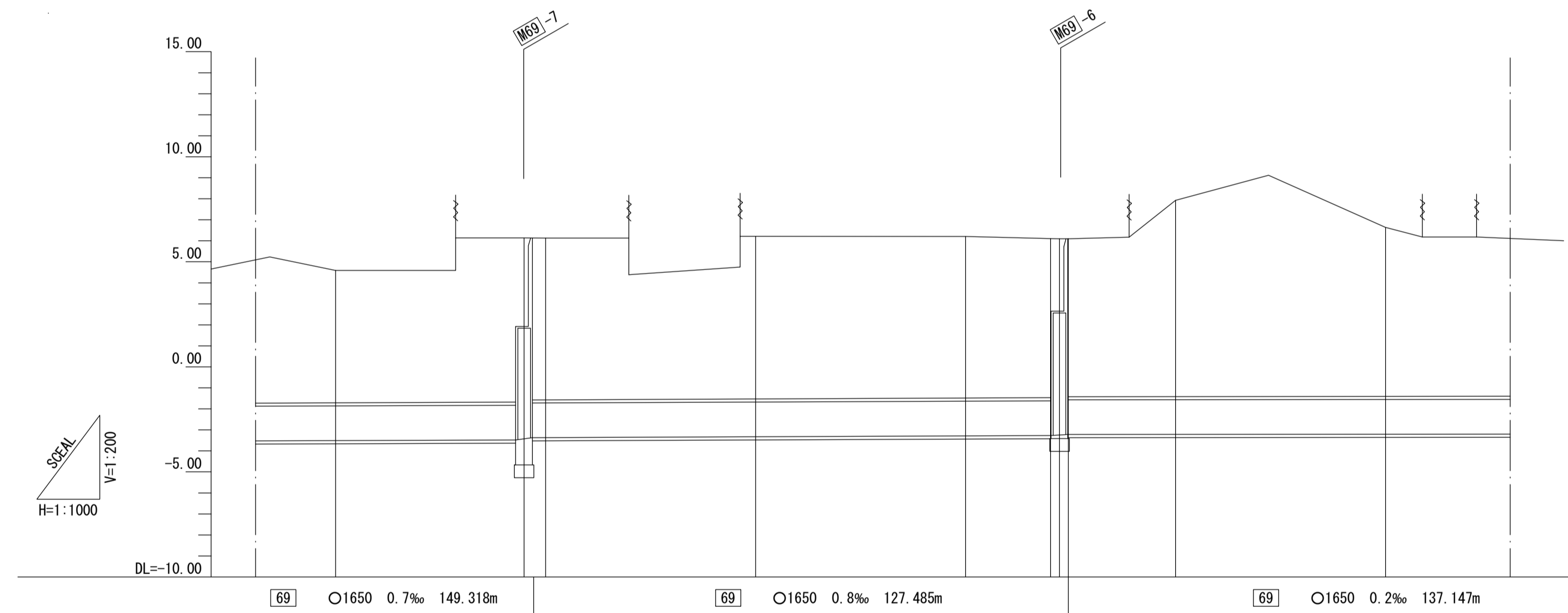
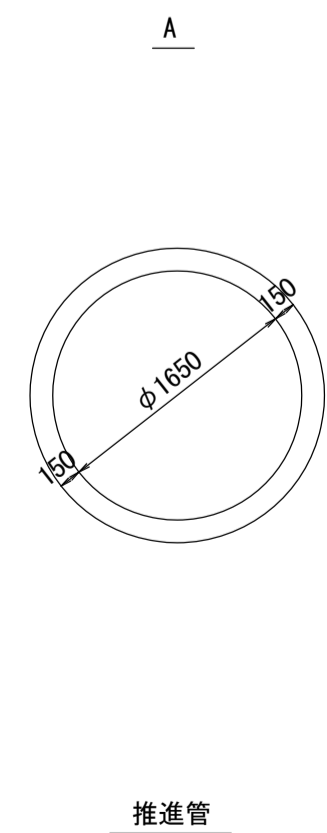
幹線名 茅ヶ崎幹線



横断面 S=1:100



管渠構造図 S=1:50



施工工区	69-4 工区 L=276.703m				69-3 工区 L=294.061m			
占用区間	A							
管渠築造	A							
土被り	6.298	7.818 7.699	7.746	7.693	7.572 7.515	9.341	8.046	
地盤高	4.586	6.137 6.129	6.218	6.207	6.104 6.100 6.085	7.926	6.639	
管底高	-5.512	-3.481 -3.373 -3.370	-3.328	-3.286	-3.269 -3.220 -3.220	-3.215	-3.207	
追加距離	3200.000	3244.865 3250.000	3300.000	3350.000	3370.850 3376.350 3377.851	3400.000	3450.000	
区間距離	50.000	44.865 5.135	50.000	50.000	20.850 1.500 1.501	26.149	50.000	
測点	NO. 64	M69-7 NO. 65	NO. 66	NO. 67	RS 73 S5 23 M69-6 EC 23	NO. 68	NO. 69	

地形図
作成
年月
昭和
56
年
3
月
調整
年月
平成
元
17
年
3
月
ページ
14

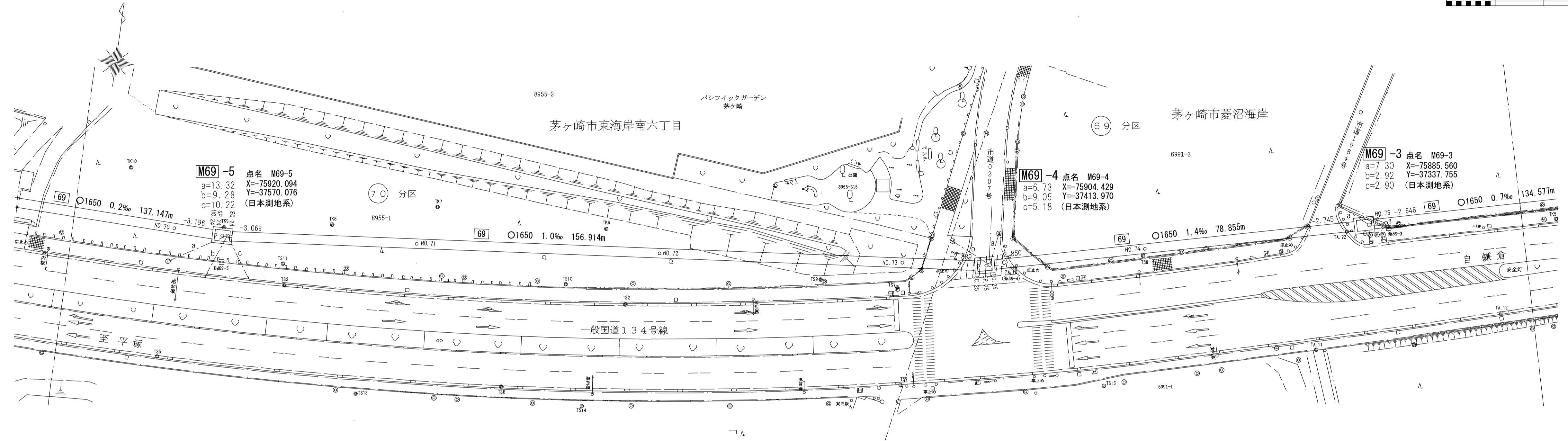
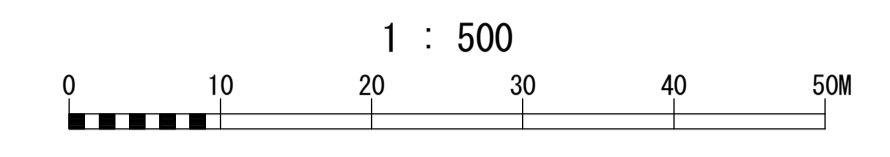
相模川流域下水道台帳

施設平面縦断図(図面番号 13)

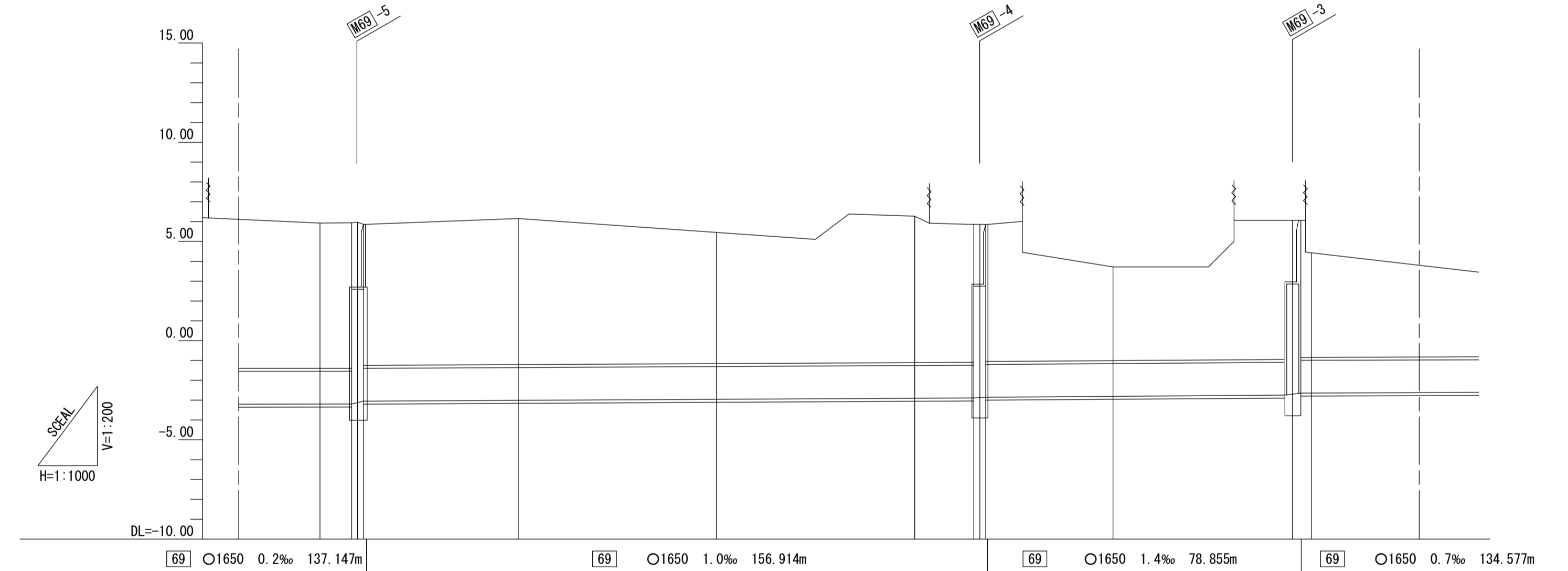
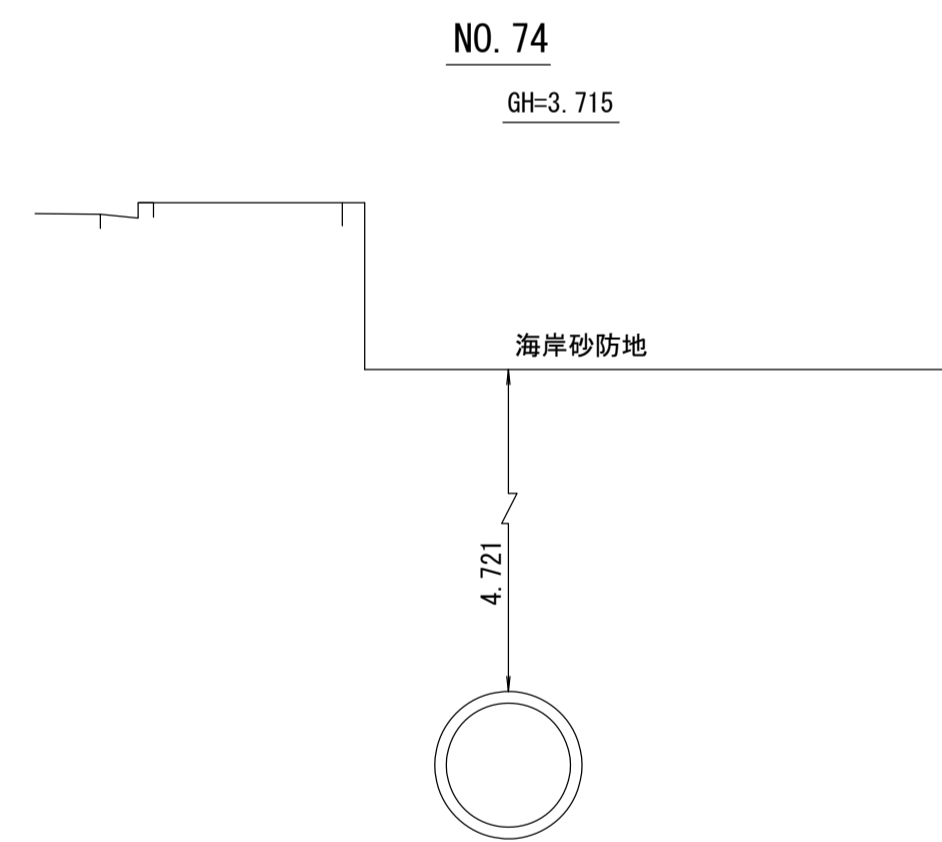
12 13 14

財産区分コード	大分類	中分類	小分類	整理番号
GA	管渠施設	管渠	第69-3 第69-2 工区	8, 9

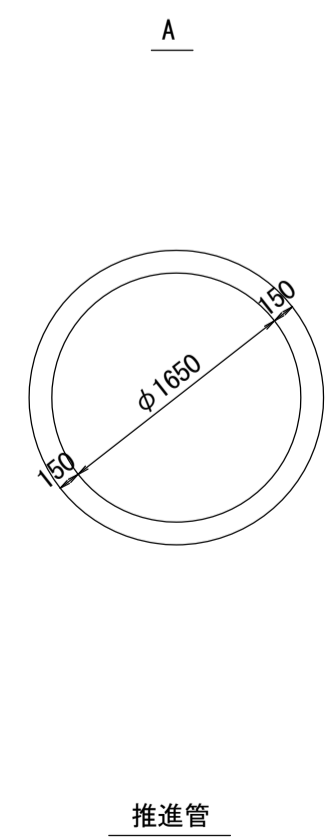
幹線名 茅ヶ崎幹線



横断面 S=1:100



管渠構造図 S=1:50



施工工区	69-3 工区 L=294.061m				69-2 工区 L=217.432m							
占用区間	A											
管渠築造	A											
土被り	7.321	7.304	7.105	7.382	6.609	7.377	6.951	6.904	4.721	7.037	5.274	
地盤高	5.924	5.944	5.972	6.154	5.453	6.272	5.862	5.884	3.715	6.062	4.432	
管底高	-3.197	-3.196	-3.049	-3.008	-2.956	-2.905	-2.889	-2.850	-2.806	-2.755	-2.642	
追加距離	3500.000	3507.989	3509.487	3510.986	3600.000	3650.000	3664.911	3667.912	3700.000	3745.266	3750.000	
区間距離	50.000	7.999	1.498	1.499	39.004	50.000	50.000	14.911	1.500	32.088	45.266	4.734
測点	NO.70 Bc.25 Sp.25 M69-5 Ec.24			NO.71		NO.72		NO.73 Bc.25 Sp.25 M69-4 Ec.25	NO.74		M69-3 NO.75	

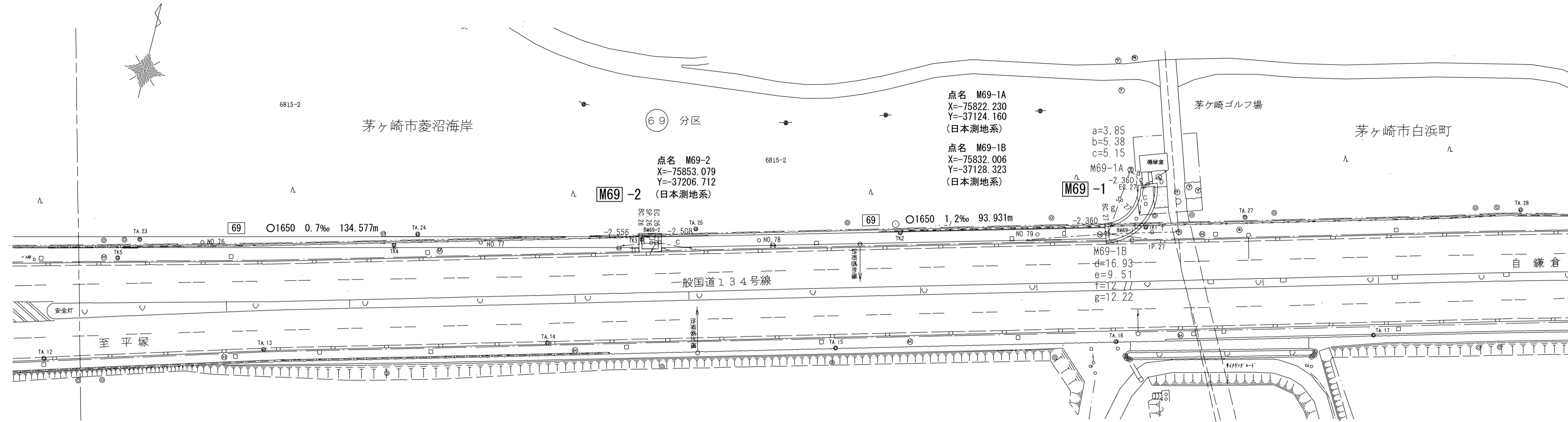
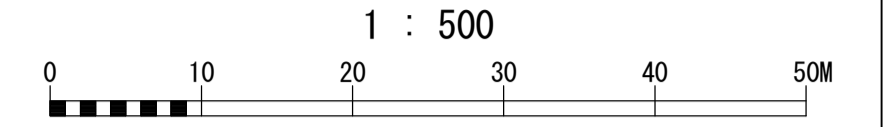
地形図
作成
年月
昭和
56
年
3
月
調整
年月
平成
元17
年
3
月
ページ
15

相模川流域下水道台帳

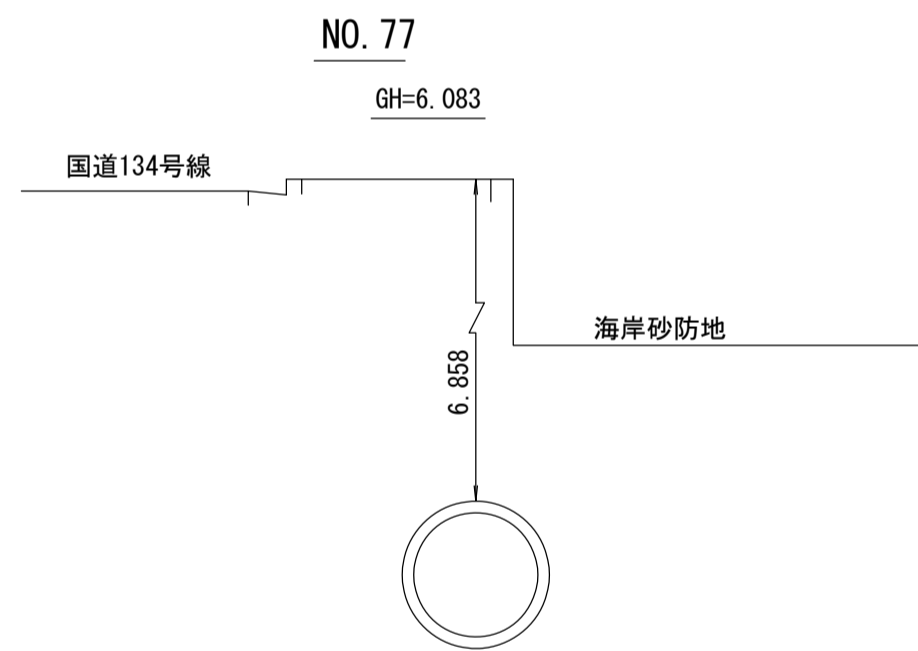
施設平面縦断図(図面番号 14)

財産区分コード	大分類	中分類	小分類	整理番号
GA	管渠施設	管渠	第69-2 第69-1 工区	9.10

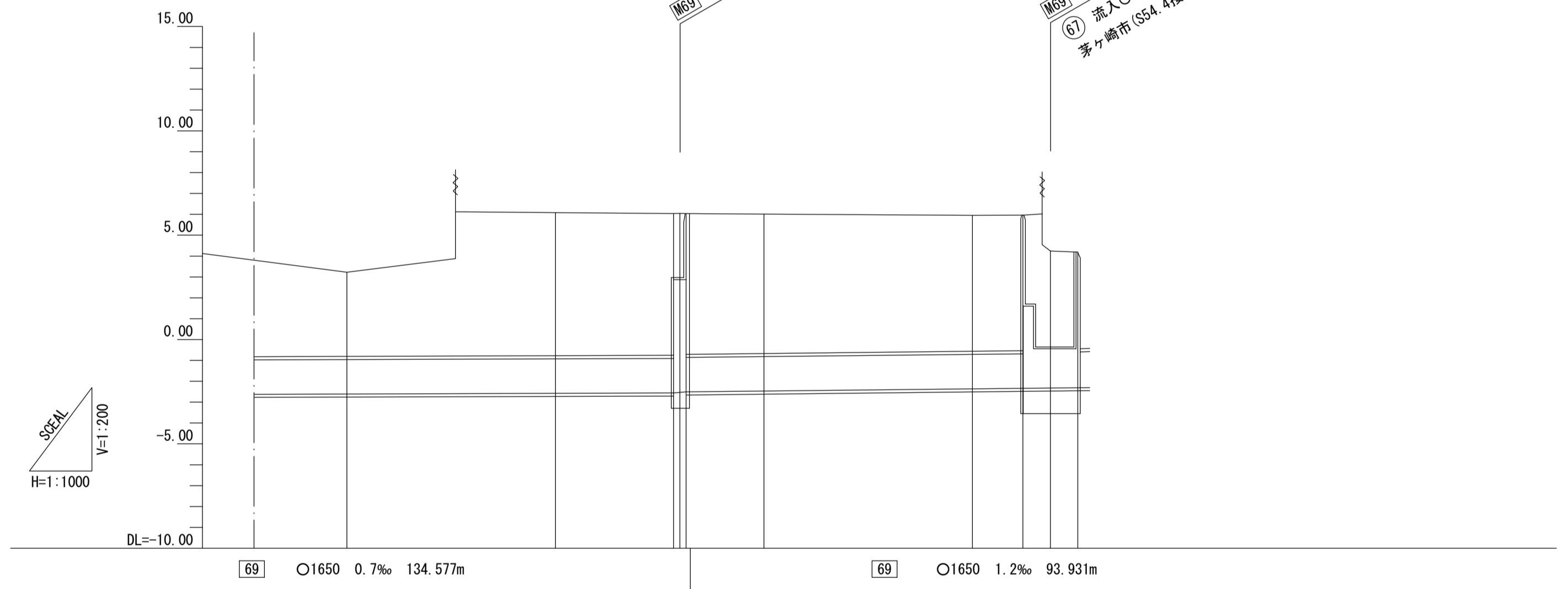
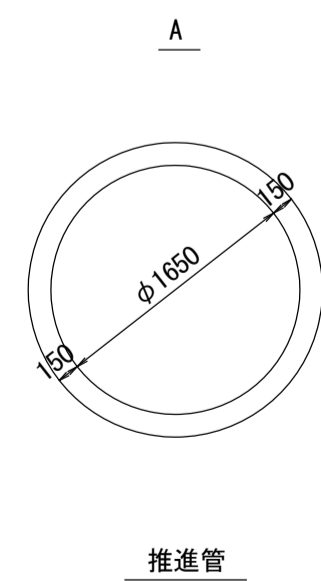
幹線名 茅ヶ崎幹線



横断面図 S=1:100



管渠構造図 S=1:50



施工工区	69-2 工区 L=217.432m				69-1 工区 L=93.931m			
占用区間								
管渠築造	A							
土被り	4.036	6.658	6.794 6.744	6.694	6.581	6.576	4.698	
地盤高	3.228	6.083	6.038 6.036	6.008	5.954	5.963	4.192	
管底高	-2.608	-2.575	-2.556 -2.508	-2.486	-2.427	-2.413	-2.306	
追加距離	3800.000	3850.000	3878.344 3881.343	3900.000	3950.000	3962.111	3975.274	
区間距離	50.000	50.000	28.344 1.500	18.657	50.000	12.111	6.581	6.582
測点	NO. 76	NO. 77	BC. 26 SP. 26 MP. 26 EC. 26	NO. 78	NO. 79	BC. 27 SP. 27 MP. 27 EC. 27		

地形図
作成
年月

昭和
56
年
3
月

調整
年月

平成
元17
年
3
月

ページ
16