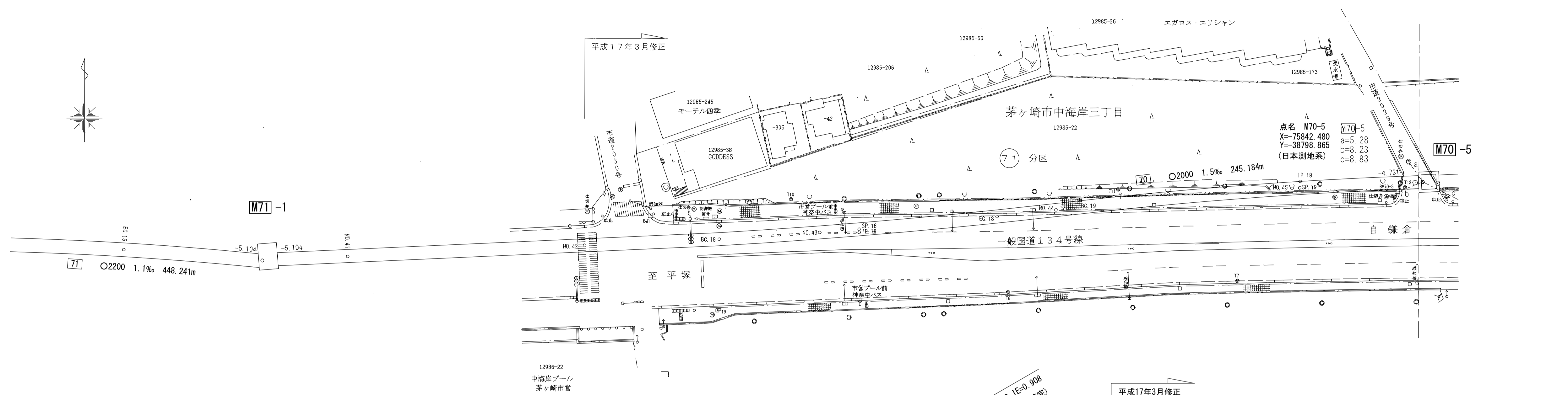
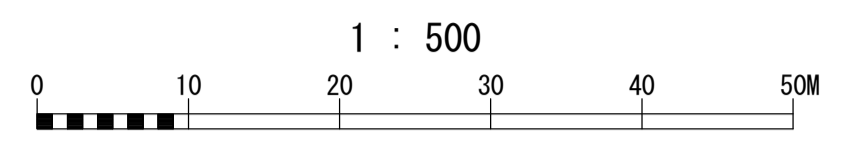


相模川流域下水道台帳

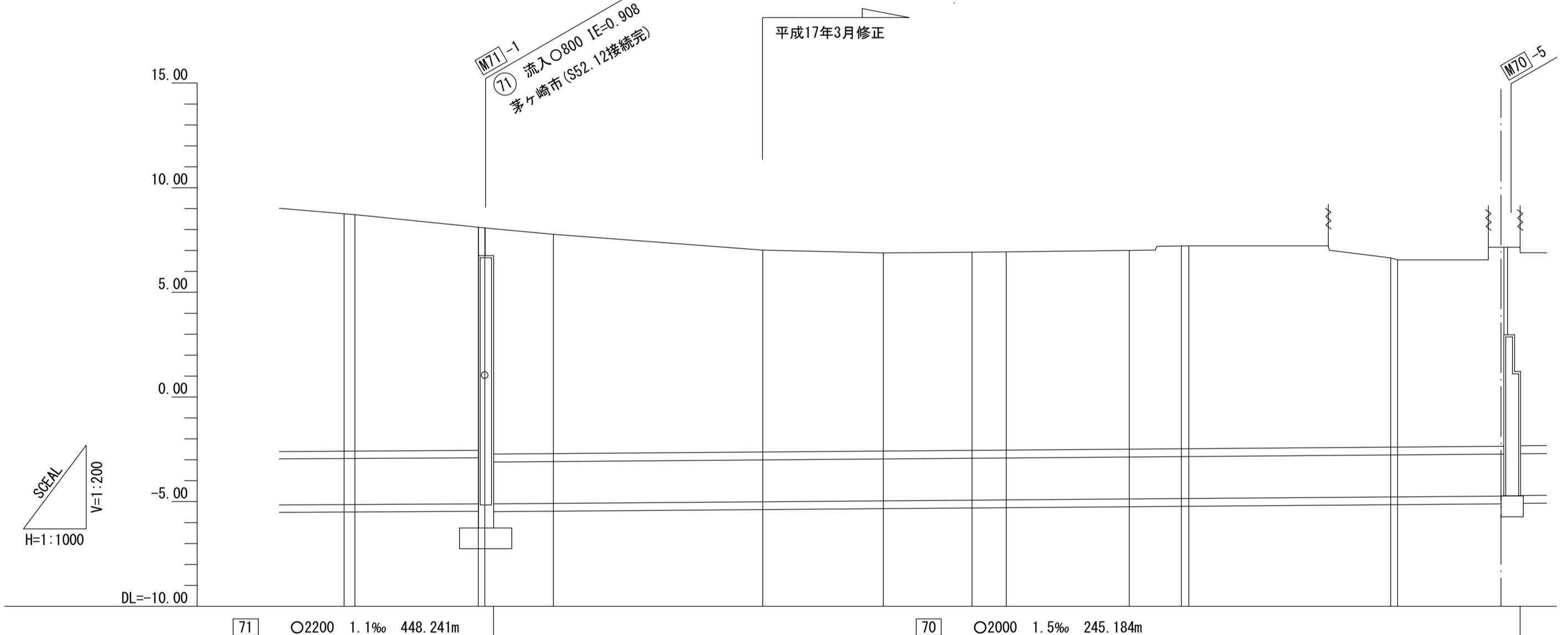
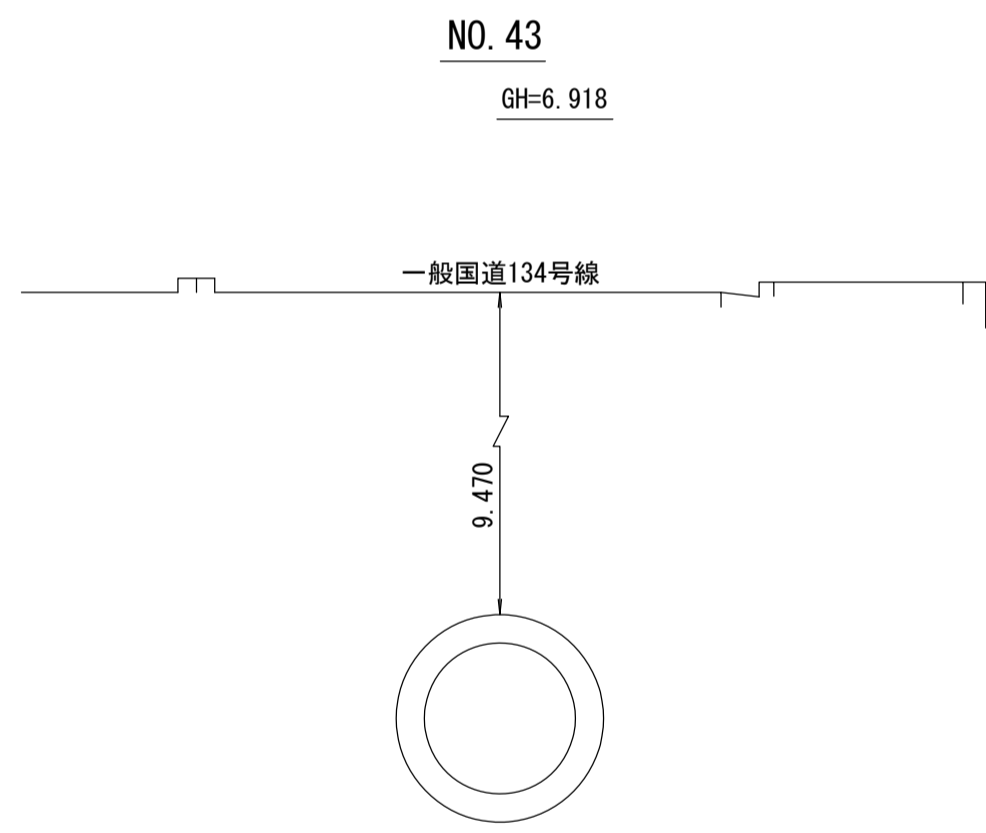
施設平面縦断図(図面番号 8)

財産区分コード	大分類	中分類	小分類	整理番号
GA	管渠施設	管渠	第 71-1 70-3 工区	3, 4

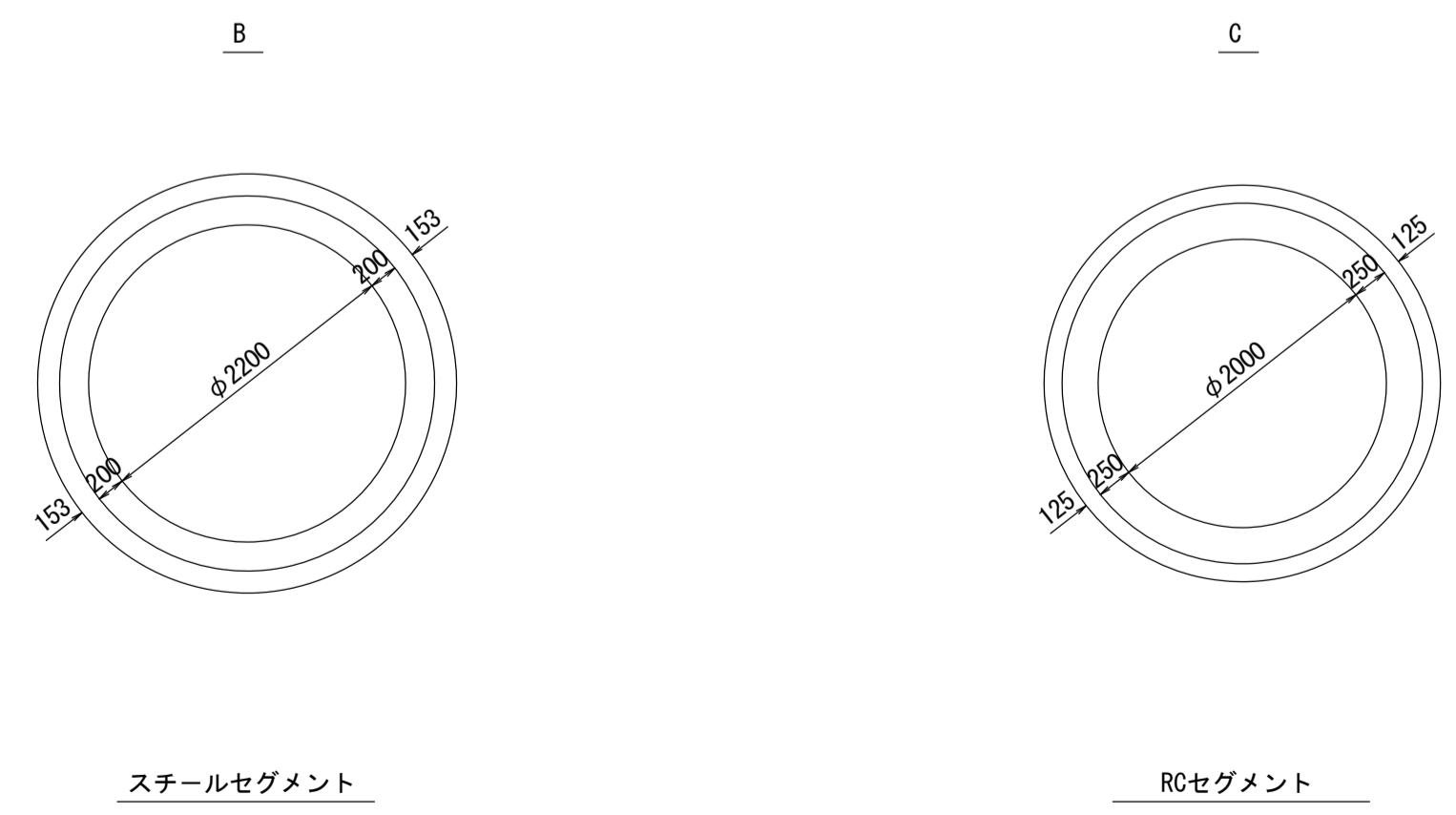
幹線名 茅ヶ崎幹線



横断面 S=1:100



管渠構造図 S=1:50



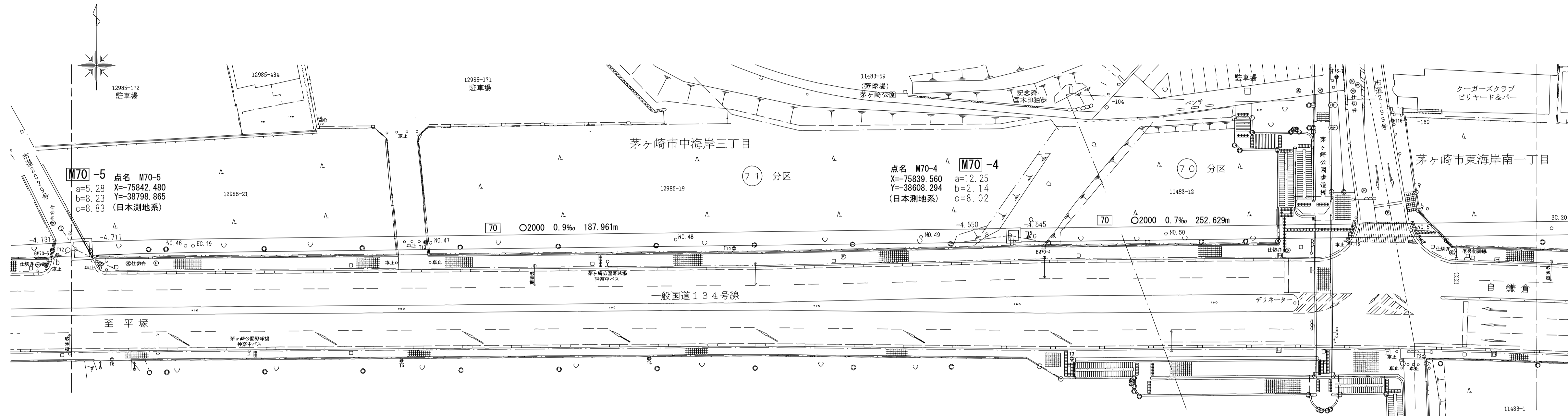
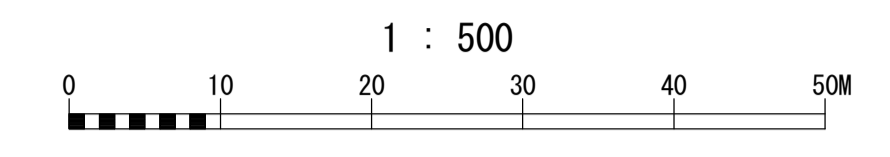
施工工区	71-1 工区			70-3 工区			685.774m					
	占用区間						管渠築造					
土被り	B			C								
地盤高	8.754	8.709	8.094	7.772	7.017	6.882	6.918	6.936	7.003	7.216	6.657	7.155
管底高	-5.141	-5.139	-5.104	-5.081	-5.004	-4.960	-4.927	-4.914	-4.869	-4.850	-4.773	-4.731
追加距離	2000.000	2002.610	2032.880	2050.000	2100.000	2128.813	2150.000	2158.178	2187.543	2200.000	2250.849	2278.794
区間距離	36.889	2.610	29.458	16.390	50.000	28.813	21.187	8.178	29.365	12.457	48.235	27.145
測点	NO.40 EC.16		MP.17 M71-1	NO.41	NO.42	BC.18	NO.43 SP.18		EC.18	NO.44 BC.19	NO.45 SP.19	M70-5

相模川流域下水道台帳

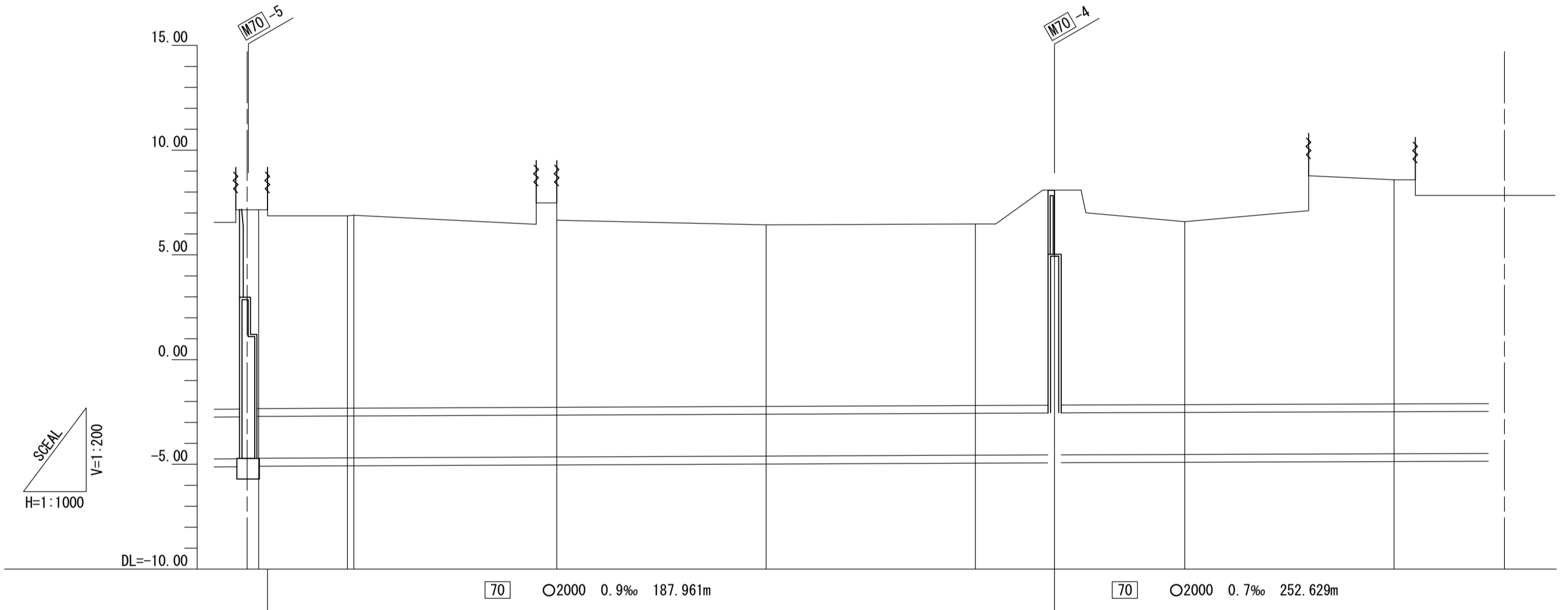
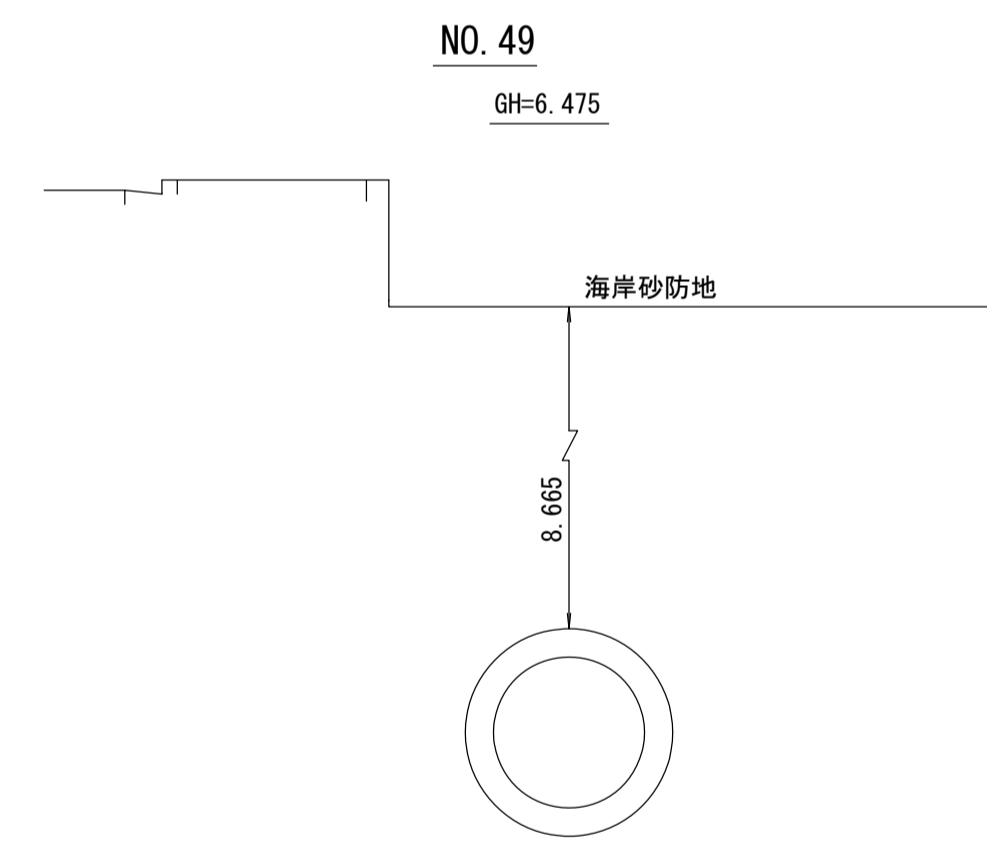
施設平面縦断図(図面番号 9)

財産区分コード	大分類	中分類	小分類	整理番号
GA	管渠施設	管渠	第70-3工区	4

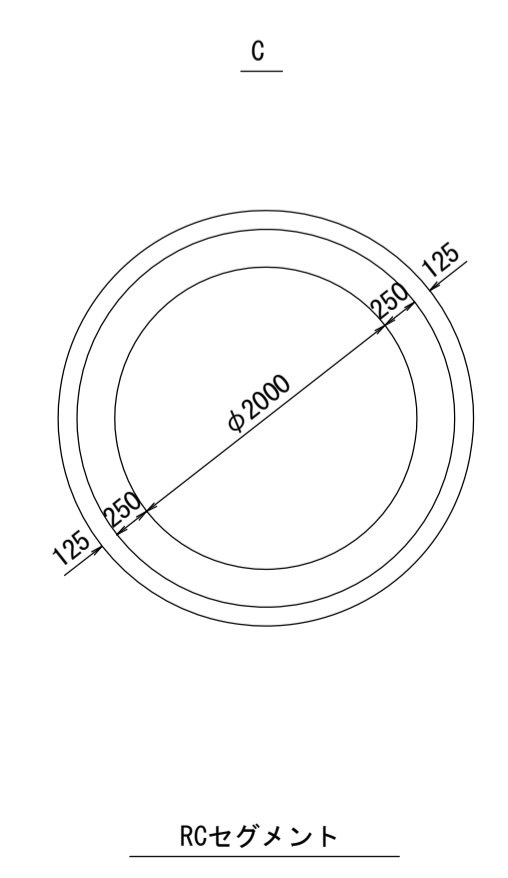
幹線名 茅ヶ崎幹線



横断図 S=1:100



管渠構造図 S=1:50



施工区	70-3 工区 L=685.774m									
占用区間	C									
管渠築造	C									
土被り	9.511	9.187	8.930	8.667	8.665	10.271	8.740	10.701		
地盤高	7.155	6.888	6.654	6.434	6.475	8.086	6.590	8.584		
管底高	-4.731	-4.711	-4.684	-4.651	-4.608	-4.565	-4.550	-4.545	-4.525	-4.492
追加距離	2278.794	2300.900	2350.000	2400.000	2450.000	2468.905	2500.000	2550.000		
区間距離	27.145	21.206	48.467	50.000	50.000	18.905	31.095	50.000		
測点	M70-5	NO.46	NO.47	NO.48	NO.49	M70-4	NO.50	NO.51		

地形図
作成
年月

昭和
56
年
3
月

調整
年月

平成
元17
年
3
月

ページ
11

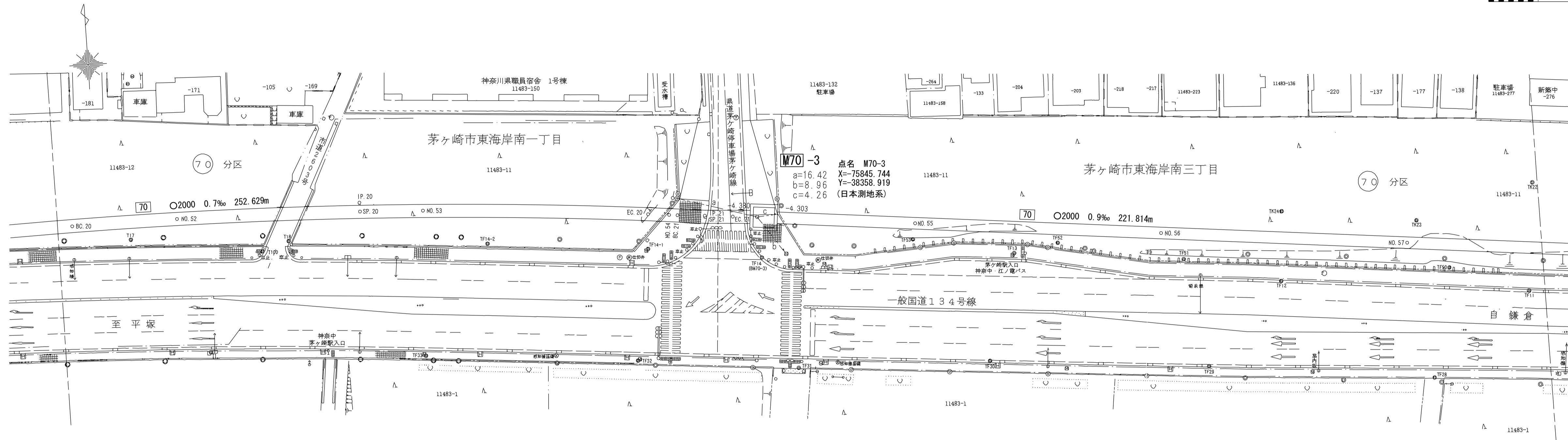
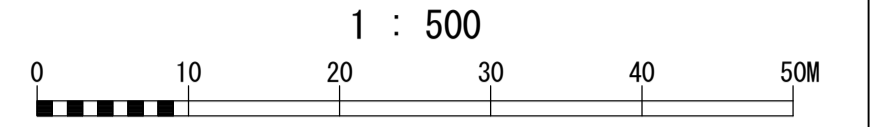
相模川流域下水道台帳

施設平面縦断図(図面番号 10)

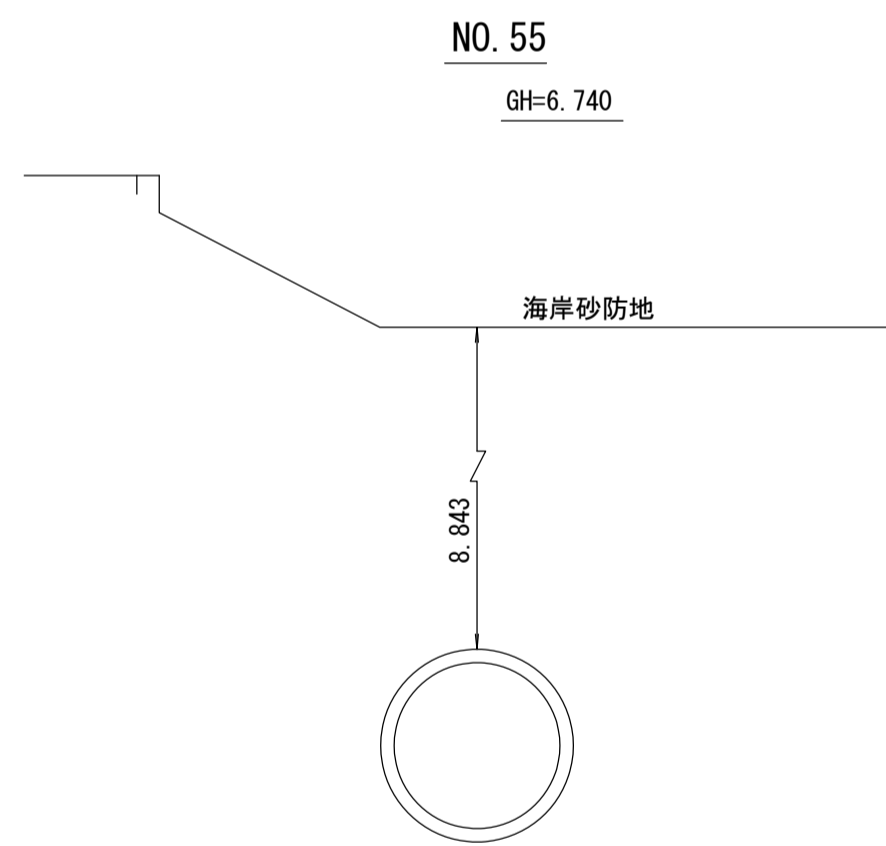
9	10	11
---	----	----

財産区分コード	大分類	中分類	小分類	整理番号
GA	管渠施設	管渠	第70-3 70-2 工区	4,5

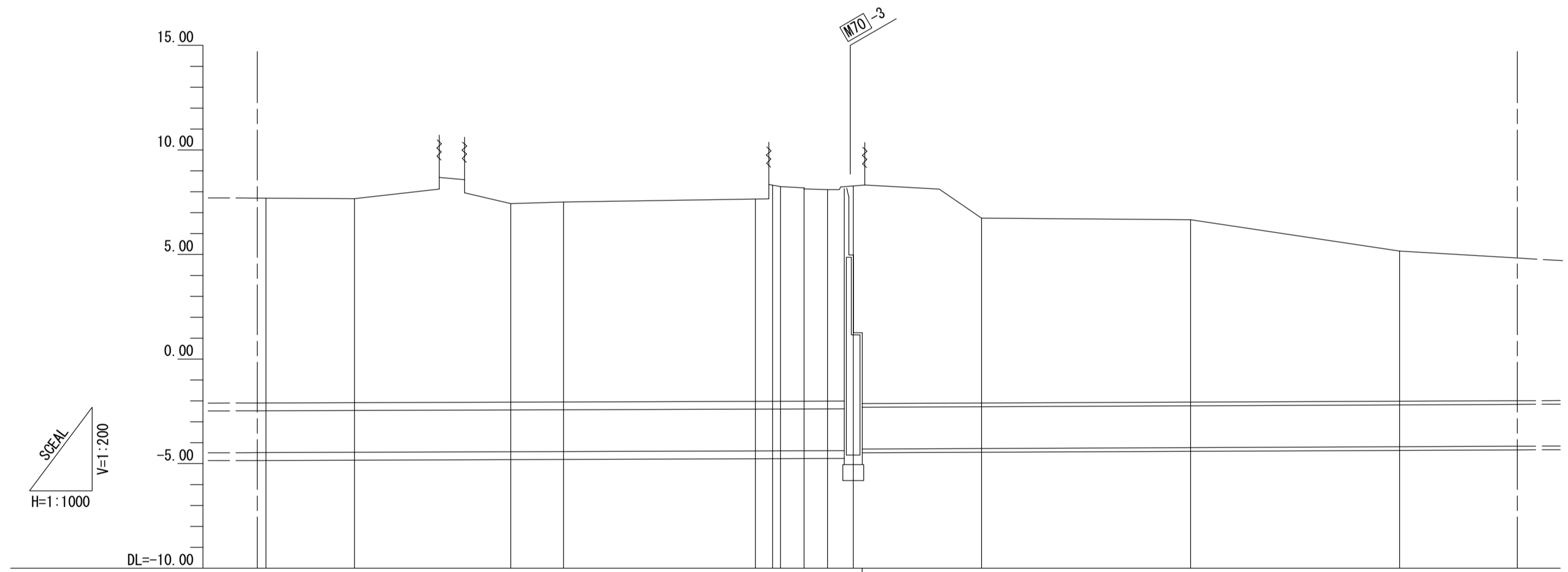
幹線名 茅ヶ崎幹線



横断面 S=1:100



管渠構造図 S=1:50



施工工区	70-3 工区 L=685.774m					70-2 工区 L=221.814m						
占用区間												
管渠築造	C					A						
土被り	9.791	9.756	9.495	9.562	9.668	10.331	10.201	10.110	10.287	8.843	8.725	7.181
地盤高	7.694	7.673	7.437	7.512	7.649	8.314	8.189	8.102	8.282	6.740	6.666	5.165
管底高	-4.472	-4.458	-4.433	-4.425	-4.394	-4.386	-4.387	-4.383	-4.383	-4.278	-4.234	-4.191
追加距離	2578.846	2600.000	2637.376	2650.000	2695.905	2709.912	2707.539	2713.167	2719.284	2750.000	2800.000	2850.000
区間距離	28.846	21.152	37.376	12.624	45.905	4.972	5.627	5.628	6.117	30.716	50.000	50.000
測点	BC.20	NO.52	SP.20	NO.53	EC.20	BC.21	SP.21	EC.21	IP.22	NO.55	NO.56	NO.57

地形図
作成
年月
昭和
56
年
3
月
調整
年月
平成
元17
年
3
月
ページ
12

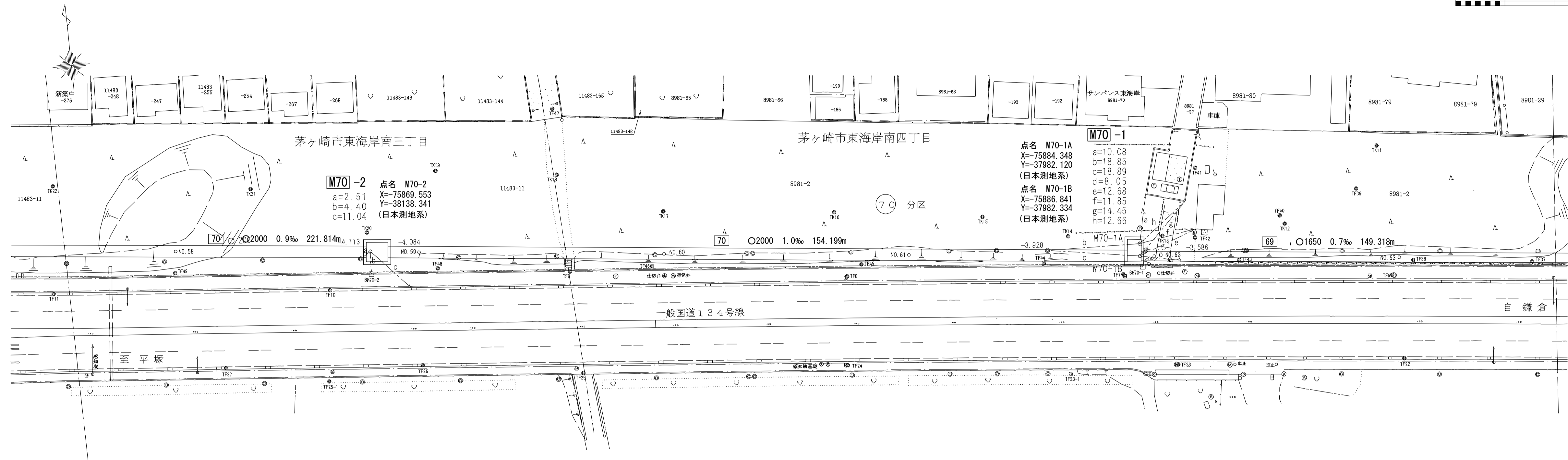
相模川流域下水道台帳

施設平面縦断図(図面番号 11)

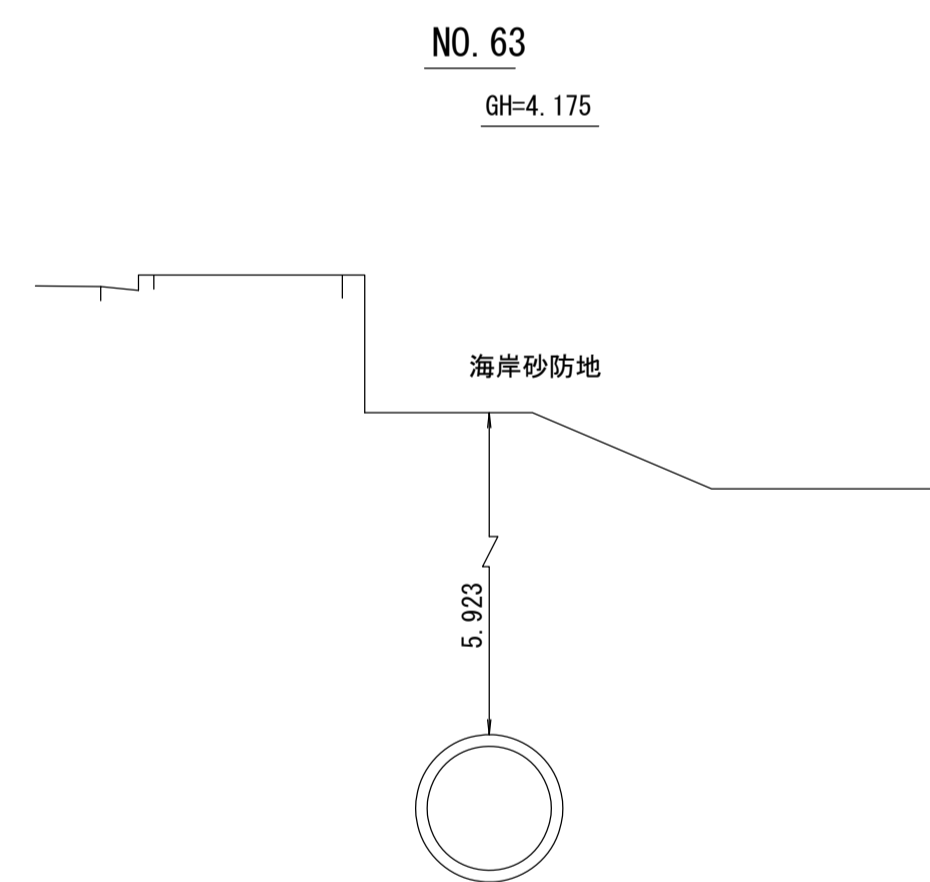
財産区分コード	大分類	中分類	小分類	整理番号
GA	管渠施設	管渠	70-2 第70-1-1工区 69-4	4, 5, 6, 7

幹線名 茅ヶ崎幹線

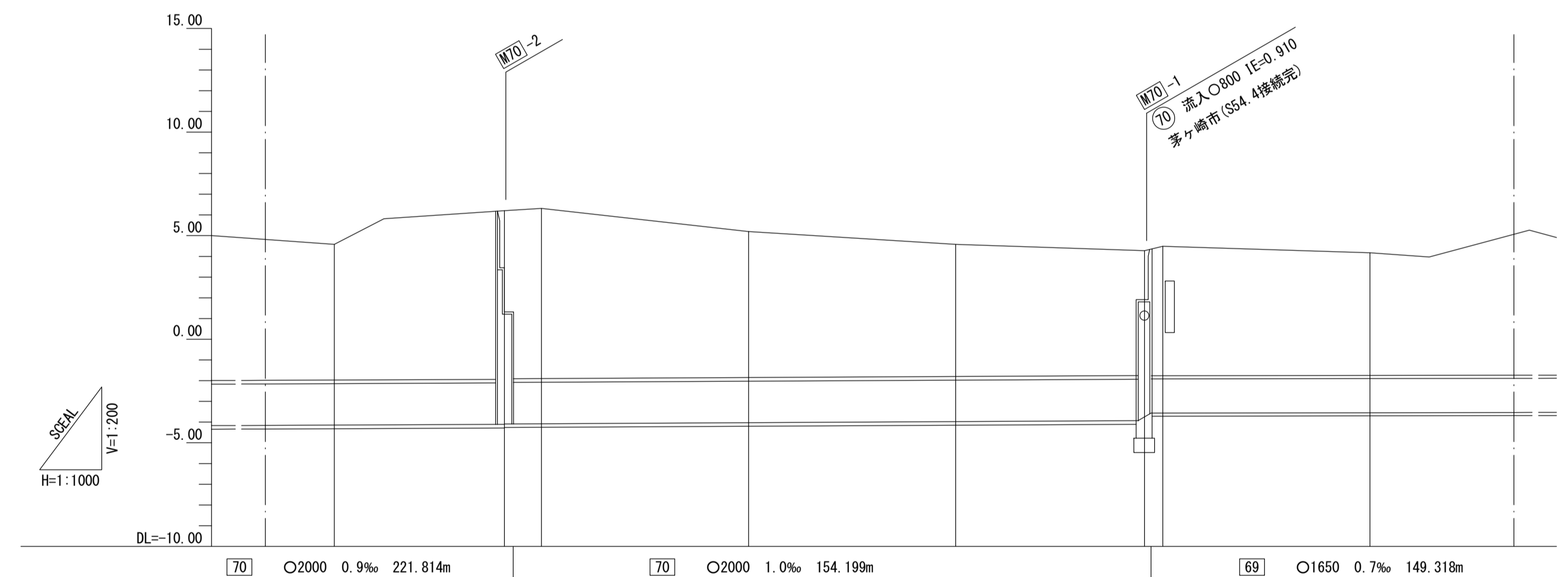
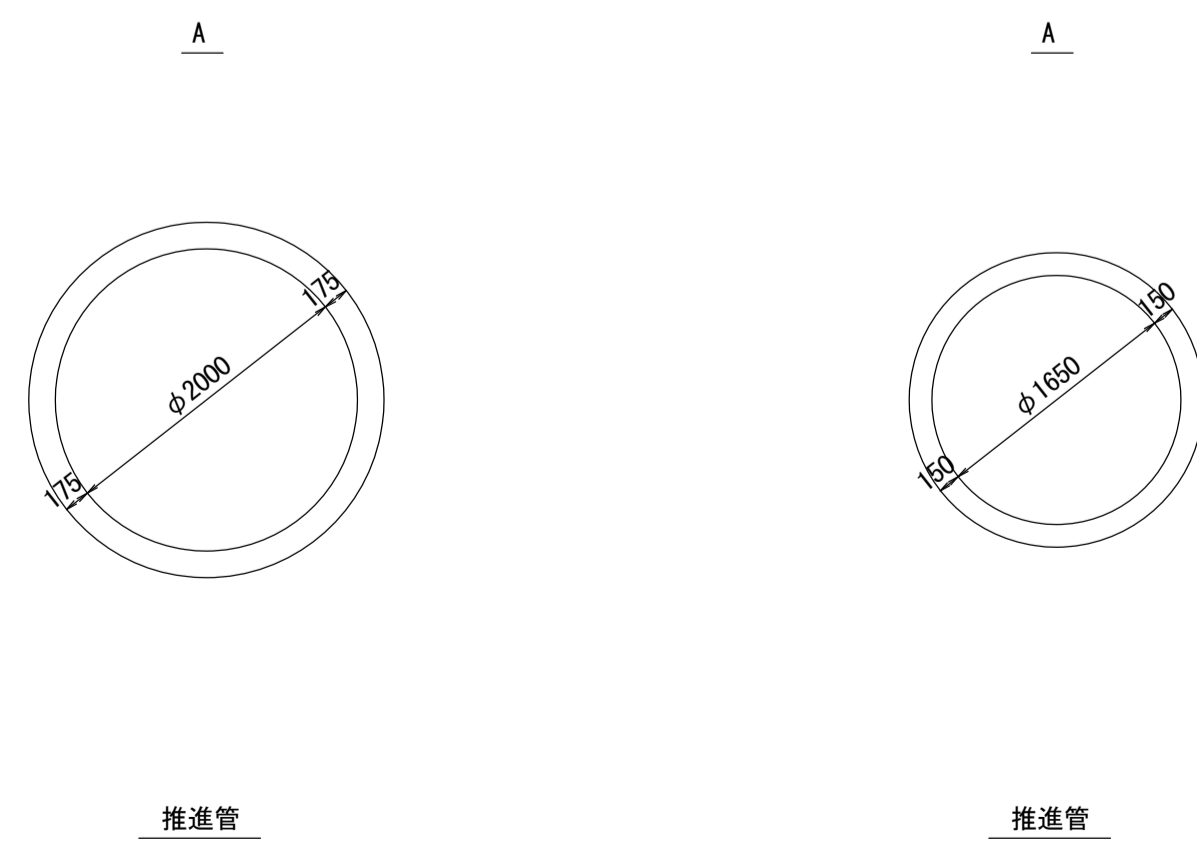
1 : 500



横断面 S=1:100



管渠構造図 S=1:50



施工区	70-2 工区 L=221.814m		70-1-1 工区 L=41.400m		70-1 工区 L=108.899m		69-4 工区 L=276.703m	
占用区間								
管渠築造	A							
土被り	6.548	8.148	8.221	7.048	6.379	6.032	6.268	5.923
地盤高	4.576	6.210	6.319	5.186	4.581	4.279	4.484	4.175
管底高	-4.147	-4.113	-4.084	-4.025	-3.973	-3.928	-3.586	-3.584
追加距離	2900.000	2941.073	2950.000	3000.000	3050.000	3095.597	3100.000	3150.000
区間距離	50.000	41.073	8.927	50.000	50.000	45.597	4.403	50.000
測点	NO.58	M70-2 NO.59		NO.60	NO.61	M70-1 NO.62		NO.63

地形図
作成
年月
昭和
56
年
3
月
調整
年月
平成
元
17
年
3
月
ページ
13