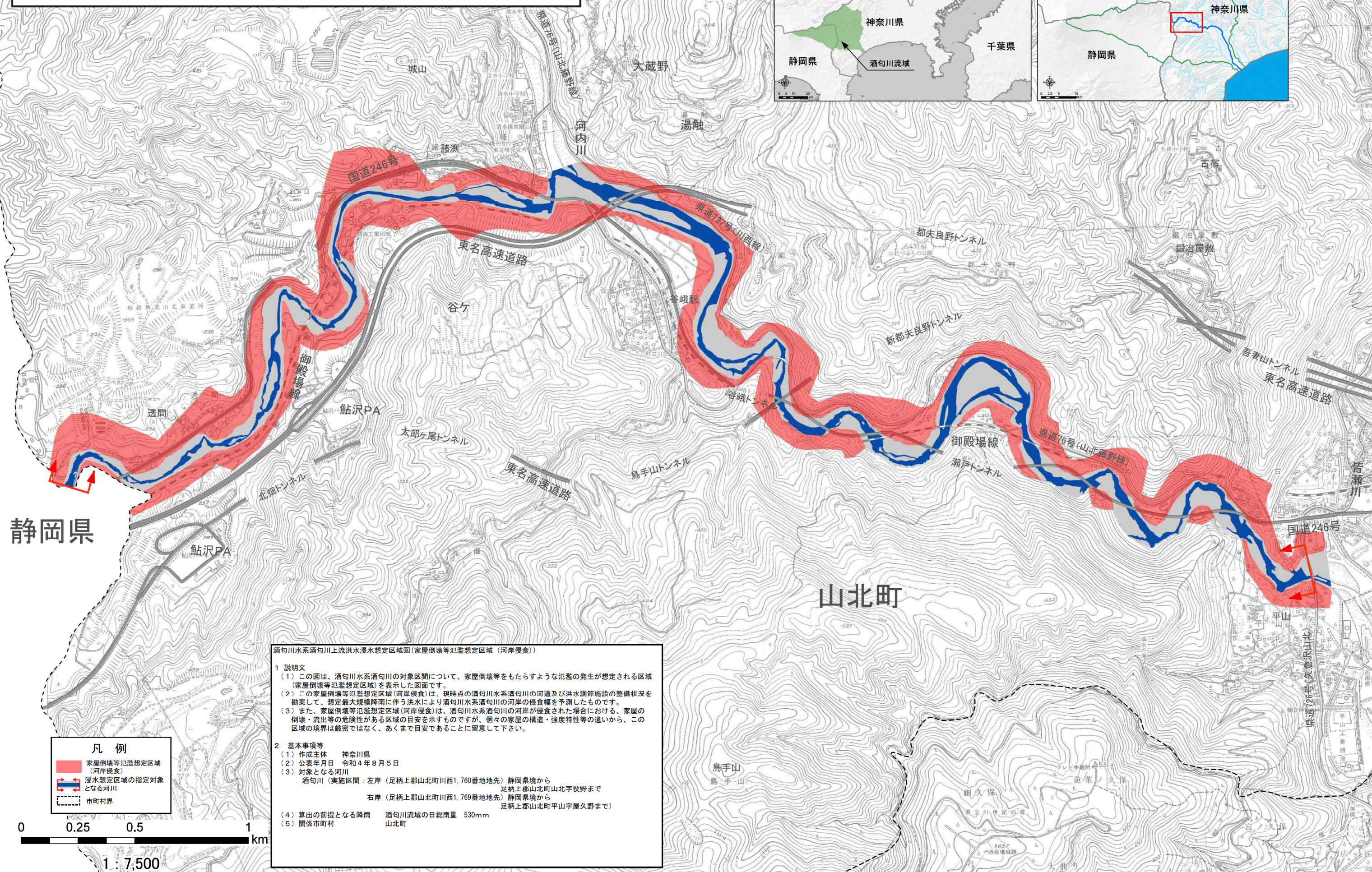
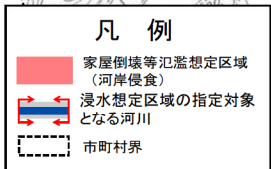


酒匂川水系酒匂川上流洪水浸水想定区域図 (家屋倒壊等氾濫想定区域(河岸侵食))



静岡県

山北町




酒匂川水系酒匂川上流洪水浸水想定区域図(家屋倒壊等氾濫想定区域(河岸侵食))

1 説明文

- (1) この図は、酒匂川水系酒匂川の対象区間について、家屋倒壊等をもたらすような氾濫の発生が想定される区域(家屋倒壊等氾濫想定区域)を表示した図面です。
- (2) この家屋倒壊等氾濫想定区域(河岸侵食)は、現時点の酒匂川水系酒匂川の河道及び洪水調節施設の整備状況を勘案して、想定最大規模降雨に伴う洪水により酒匂川水系酒匂川の河岸の侵食幅を予測したものです。
- (3) また、家屋倒壊等氾濫想定区域(河岸侵食)は、酒匂川水系酒匂川の河岸が侵食された場合における、家屋の倒壊・流出等の危険性がある区域の目安を示すものですが、個々の家屋の構造・強度特性等の違いから、この区域の境界は厳密ではなく、あくまで目安であることに留意して下さい。

2 基本事項等

- (1) 作成主体 神奈川県
- (2) 公表年月日 令和4年8月5日
- (3) 対象となる河川
酒匂川(実施区間: 左岸(足柄上郡山北町川西1,760番地地先) 静岡県境から足柄上郡山北町山北字役野まで
右岸(足柄上郡山北町川西1,769番地地先) 静岡県境から足柄上郡山北町平山字屋久野まで)
- (4) 算出の前提となる降雨 酒匂川流域の日総雨量 530mm
- (5) 関係市町村 山北町



※A1出力時は1:7,500、A3出力時は1:15,000

この地図の作成に当たっては、国土地理院長の承認を得て、同院発行の基盤地図情報を使用した。(承認番号(複製)R3JHF323)なお、本製品を複製する場合には、国土地理院の長の承認を得なければならない。