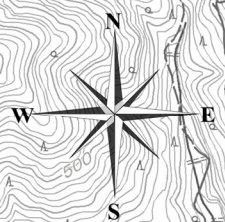


酒匂川水系尺里川・滝沢川 洪水浸水想定区域図(家屋倒壊等氾濫想定区域(氾濫流))

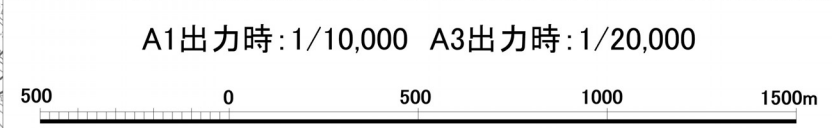
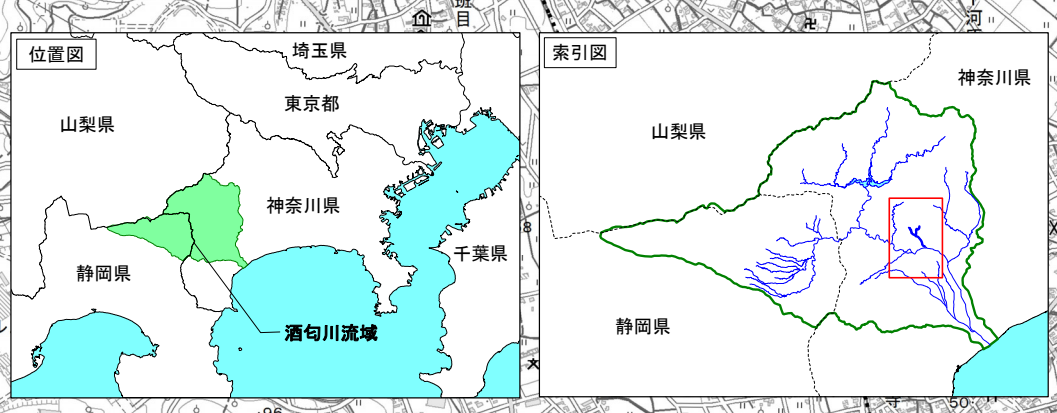
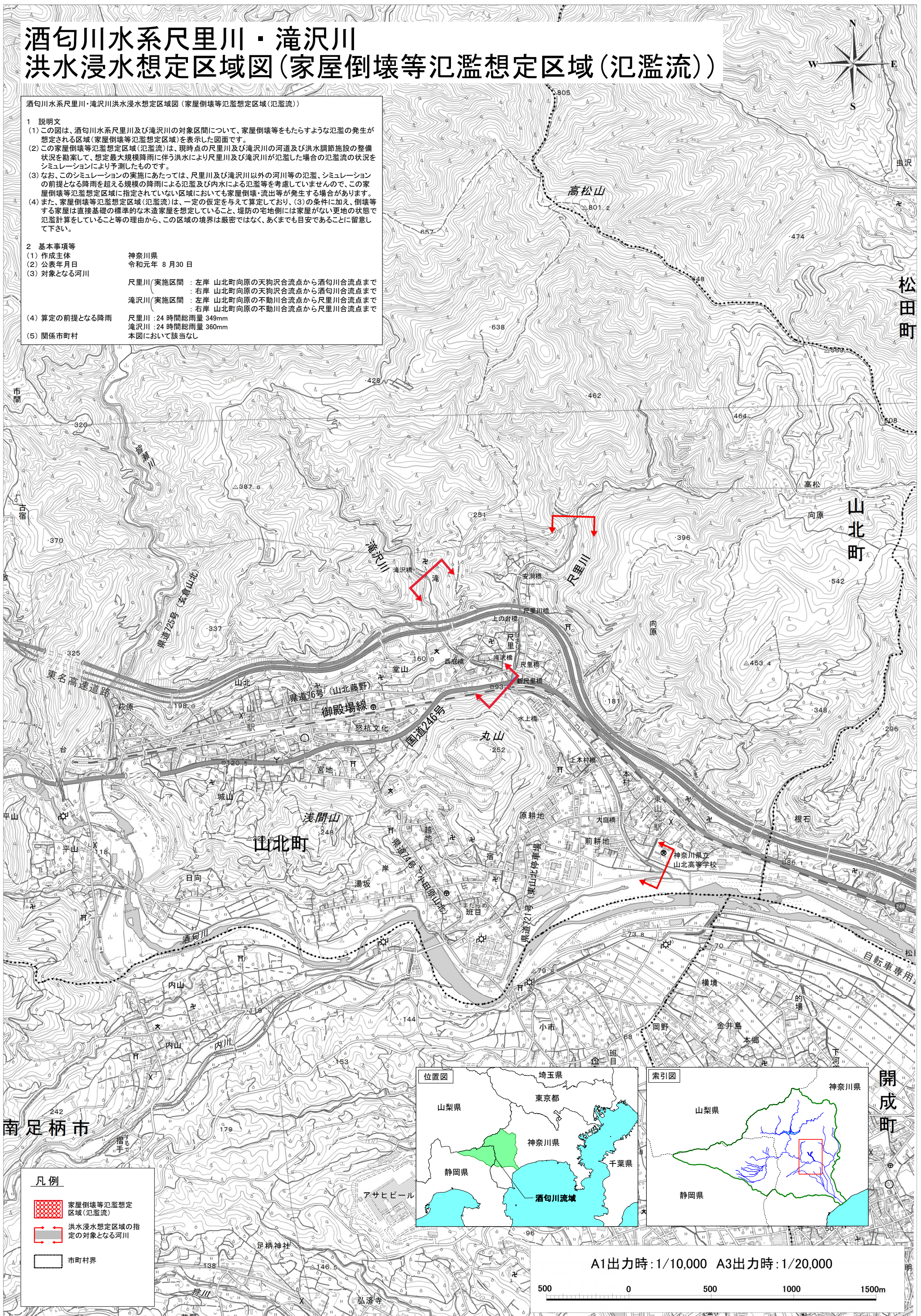


酒匂川水系尺里川・滝沢川洪水浸水想定区域図(家屋倒壊等氾濫想定区域(氾濫流))

- 1 説明文
- (1) この図は、酒匂川水系尺里川及び滝沢川の対象区間について、家屋倒壊等をもたらすような氾濫の発生が想定される区域(家屋倒壊等氾濫想定区域)を表示した図面です。
 - (2) この家屋倒壊等氾濫想定区域(氾濫流)は、現時点の尺里川及び滝沢川の河道及び洪水調節施設の整備状況を勘案して、想定最大規模降雨に伴う洪水により尺里川及び滝沢川が氾濫した場合の氾濫流の状況をシミュレーションにより予測したものです。
 - (3) なお、このシミュレーションの実施にあたっては、尺里川及び滝沢川以外の河川等の氾濫、シミュレーションの前提となる降雨を超える規模の降雨による氾濫及び内水による氾濫等を考慮していませんので、この家屋倒壊等氾濫想定区域に指定されていない区域においても家屋倒壊・流出等が発生する場合があります。
 - (4) また、家屋倒壊等氾濫想定区域(氾濫流)は、一定の仮定を与えて算定しており、(3)の条件に加え、倒壊等する家屋は直接基礎の標準的な木造家屋を想定していること、堤防の宅地側には家屋がない更地の状態で氾濫計算をしていること等の理由から、この区域の境界は厳密ではなく、あくまでも目安であることに留意して下さい。

2 基本事項等

- (1) 作成主体 神奈川県
- (2) 公表年月日 令和元年 8月30日
- (3) 対象となる河川
 - 尺里川(実施区間)：左岸 山北町向原の天狗沢合流点から酒匂川合流点まで
 - 右岸 山北町向原の天狗沢合流点から酒匂川合流点まで
 - 滝沢川(実施区間)：左岸 山北町向原の不動川合流点から尺里川合流点まで
 - 右岸 山北町向原の不動川合流点から尺里川合流点まで
- (4) 算定の前提となる降雨
 - 尺里川：24時間総雨量 349mm
 - 滝沢川：24時間総雨量 360mm
- (5) 関係市町村 本図において該当なし



この地図は、国土地理院長の承認を得て、同院発行の電子地形図25000を複製したものである。(承認番号 令元情複、第92号)