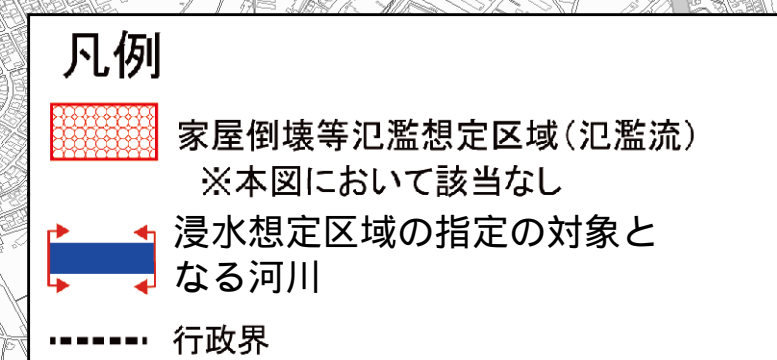
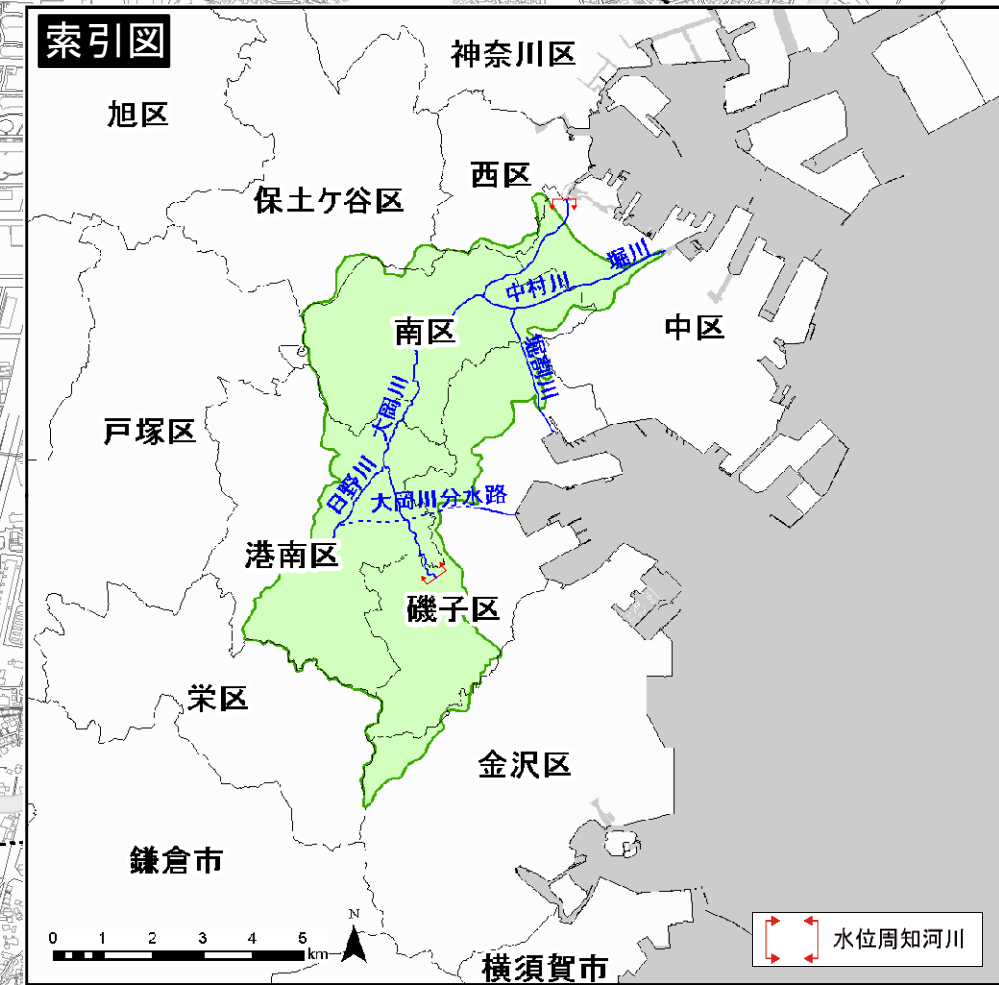
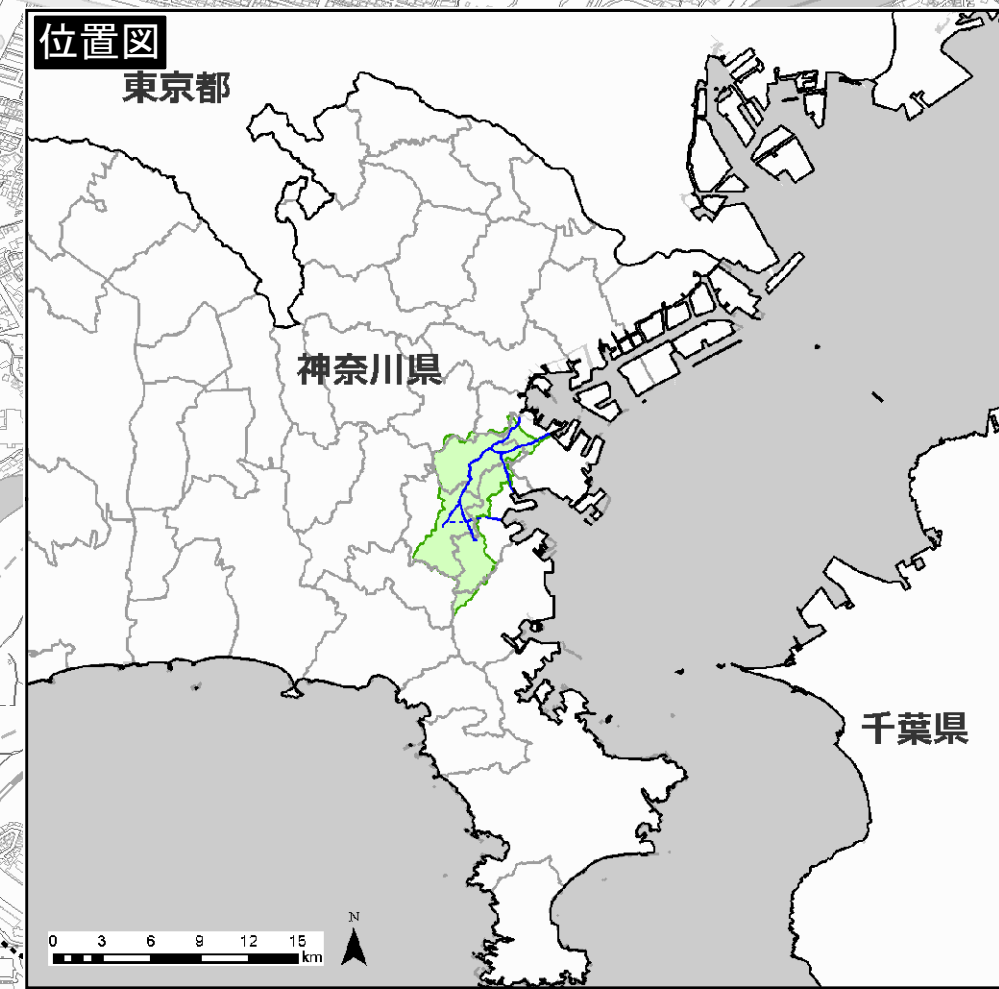

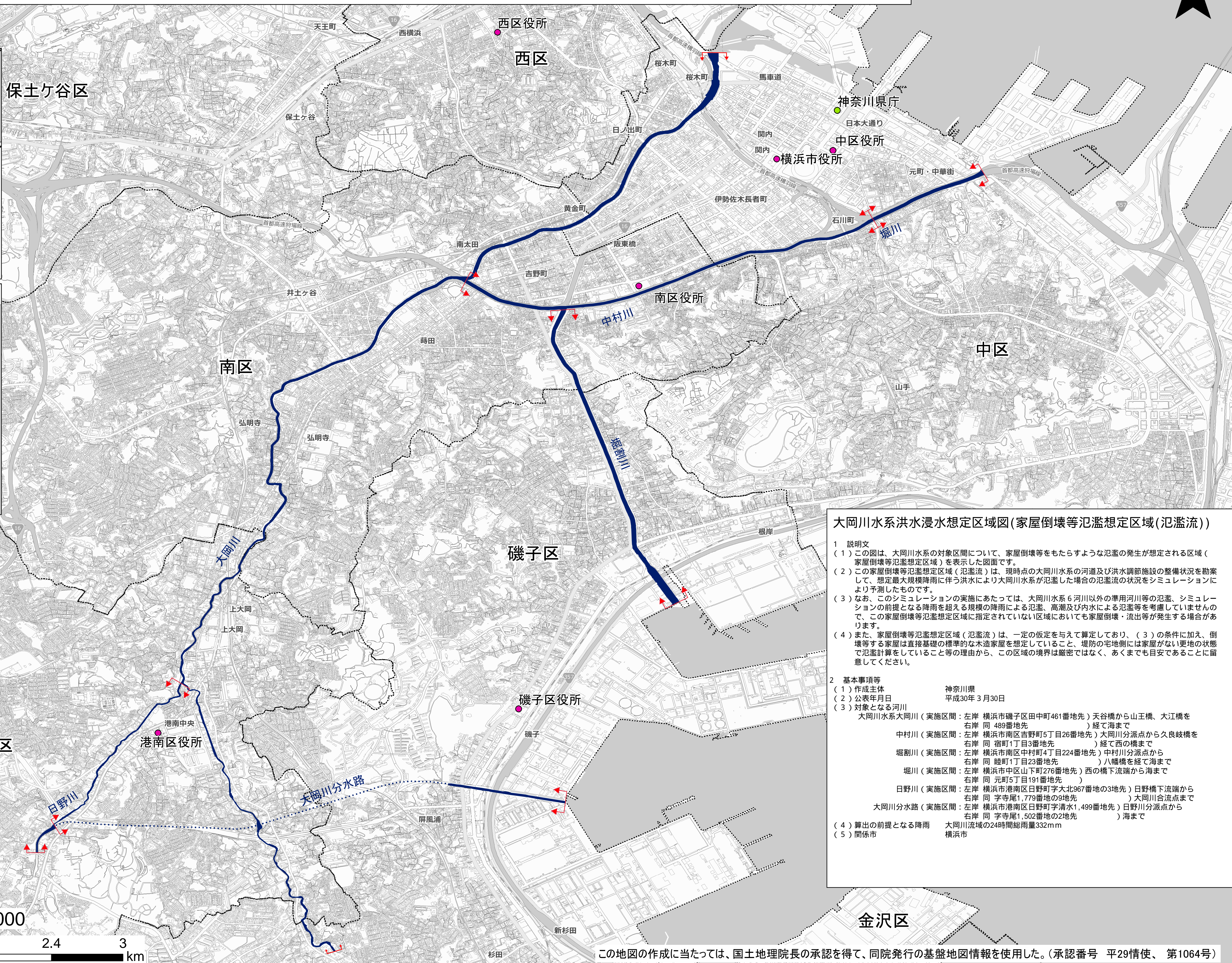


大岡川水系洪水浸水想定区域図(家屋倒壊等氾濫想定区域(氾濫流))



1:15,000



大岡川水系洪水浸水想定区域図(家屋倒壊等氾濫想定区域(氾濫流))

- 1 説明文

(1) この図は、大岡川水系の対象区間について、家屋倒壊等をもたらすような氾濫の発生が想定される区域(家屋倒壊等氾濫想定区域)を表示した図面です。

(2) この家屋倒壊等氾濫想定区域(氾濫流)は、現時点の大岡川水系の河道及び洪水調節施設の整備状況を勘案して、想定最大規模降雨に伴う洪水により大岡川水系が氾濫した場合の氾濫流の状況をシミュレーションにより予測したものです。

(3) なお、このシミュレーションの実施にあたっては、大岡川水系6河川以外の準用河川等の氾濫、シミュレーションの前提となる降雨を超える規模の降雨による氾濫、高潮及び内水による氾濫等を考慮していませんので、この家屋倒壊等氾濫想定区域に指定されていない区域においても家屋倒壊・流出等が発生する場合があります。

(4) また、家屋倒壊等氾濫想定区域(氾濫流)は、一定の仮定を与えて算定しており、(3)の条件に加え、倒壊等する家屋は直接基礎の標準的な木造家屋を想定していること、堤防の宅地側には家屋がない更地の状態で氾濫計算をしていること等の理由から、この区域の境界は厳密ではなく、あくまでも目安であることに留意してください。
- 2 基本事項等

(1) 作成主体	神奈川県
(2) 公表年月日	平成30年3月30日
(3) 対象となる河川	大岡川水系大岡川(実施区間:左岸 横浜市磯子区田中町461番地先)天谷橋から山王橋、大江橋を右岸 同 489番地先) 経て海まで
	中村川(実施区間:左岸 横浜市南区吉野町5丁目26番地先)大岡川分派点から久良岐橋を右岸 同 宿町1丁目3番地先) 経て西の橋まで
	堀割川(実施区間:左岸 横浜市南区中村町4丁目224番地先)中村川分派点から右岸 同 睦町1丁目23番地先) 八幡橋を経て海まで
	堀川(実施区間:左岸 横浜市中区山下町276番地先)西の橋下流端から海まで右岸 同 元町5丁目191番地先)
	日野川(実施区間:左岸 横浜市港南区日野町字大北967番地の3地先)日野橋下流端から右岸 同 字寺尾1,779番地の9地先)大岡川合流点まで
	大岡川分水路(実施区間:左岸 横浜市港南区日野町字清水1,499番地先)日野川分派点から右岸 同 字寺尾1,502番地の2地先)海まで

(4) 算出の前提となる降雨 大岡川流域の24時間総雨量332mm
 (5) 対象市 横浜市