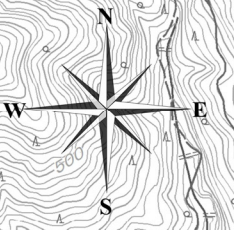


# 酒匂川水系尺里川・滝沢川 洪水浸水想定区域図(家屋倒壊等氾濫想定区域(河岸侵食))



酒匂川水系尺里川・滝沢川洪水浸水想定区域図(家屋倒壊等氾濫想定区域(河岸侵食))

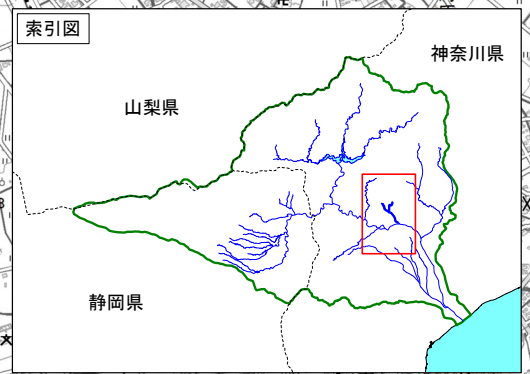
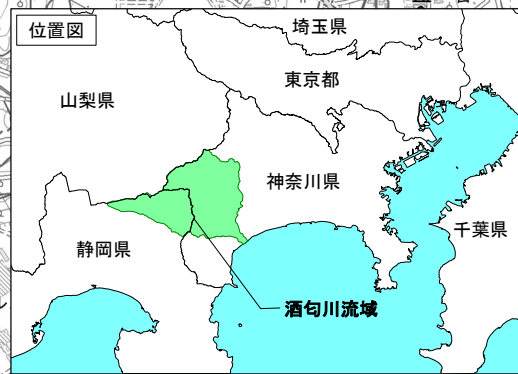
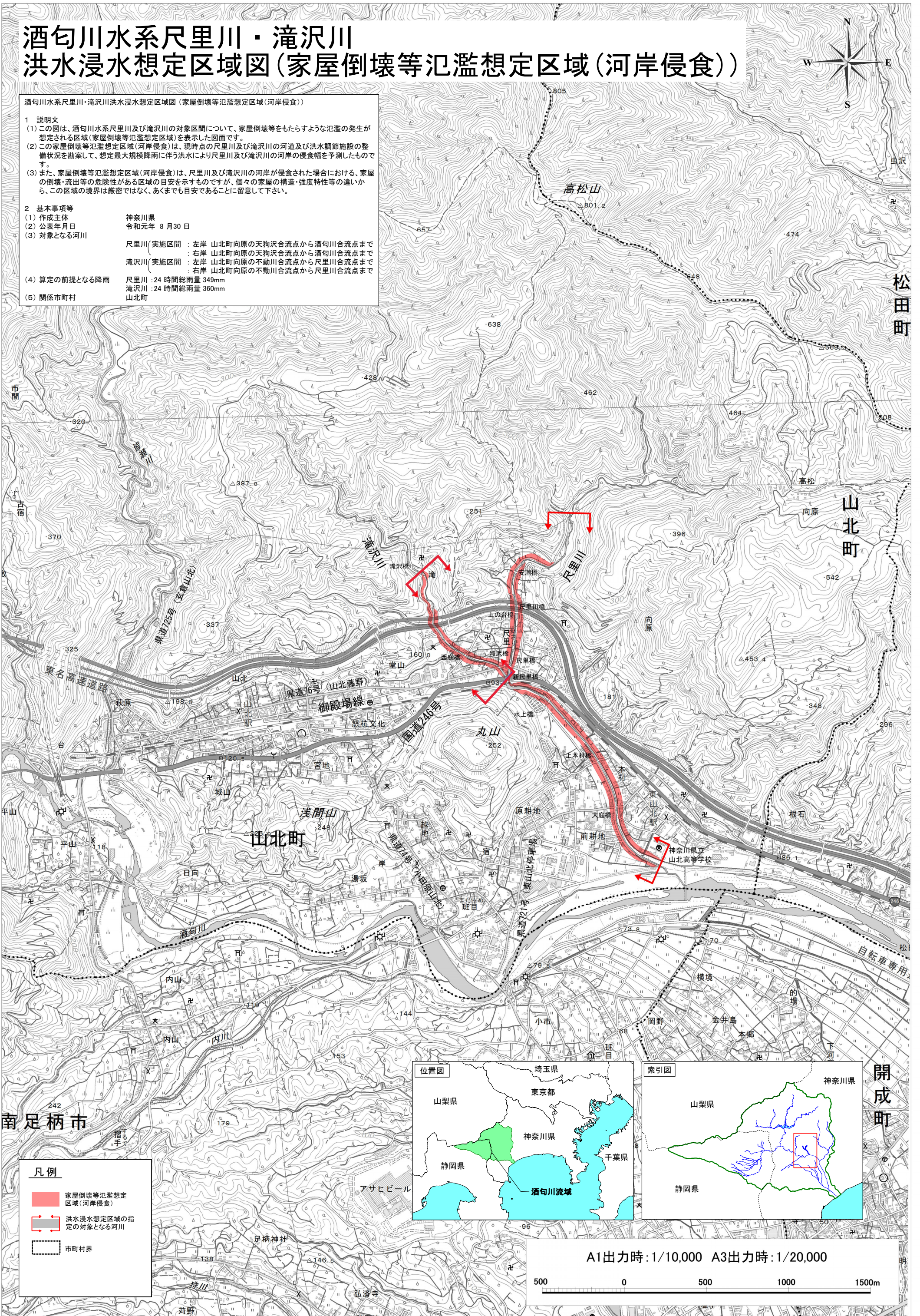
- 1 説明文
- (1) この図は、酒匂川水系尺里川及び滝沢川の対象区間について、家屋倒壊等をもたらすような氾濫の発生が想定される区域(家屋倒壊等氾濫想定区域)を表示した図面です。
  - (2) この家屋倒壊等氾濫想定区域(河岸侵食)は、現時点の尺里川及び滝沢川の河道及び洪水調節施設の整備状況を勘案して、想定最大規模降雨に伴う洪水により尺里川及び滝沢川の河岸の侵食幅を予測したものです。
  - (3) また、家屋倒壊等氾濫想定区域(河岸侵食)は、尺里川及び滝沢川の河岸が侵食された場合における、家屋の倒壊・流出等の危険性がある区域の目安を示すものですが、個々の家屋の構造・強度特性等の違いから、この区域の境界は厳密ではなく、あくまでも目安であることを留意して下さい。

2 基本事項等

- (1) 作成主体 神奈川県
- (2) 公表年月日 令和元年 8月30日
- (3) 対象となる河川
 


尺里川(実施区間)	: 左岸 山北町向原の天狗沢合流点から酒匂川合流点まで
	: 右岸 山北町向原の天狗沢合流点から酒匂川合流点まで
滝沢川(実施区間)	: 左岸 山北町向原の不動川合流点から尺里川合流点まで
	: 右岸 山北町向原の不動川合流点から尺里川合流点まで
- (4) 算定の前提となる降雨
 

尺里川	: 24時間総雨量 349mm
滝沢川	: 24時間総雨量 360mm
- (5) 関係市町村 山北町



- 凡例
- 家屋倒壊等氾濫想定区域(河岸侵食)
  - 洪水浸水想定区域の指定の対象となる河川
  - 市町村界

A1出力時:1/10,000 A3出力時:1/20,000



この地図は、国土地理院長の承認を得て、同院発行の電子地形図25000を複製したものである。(承認番号 令元情複、第92号)