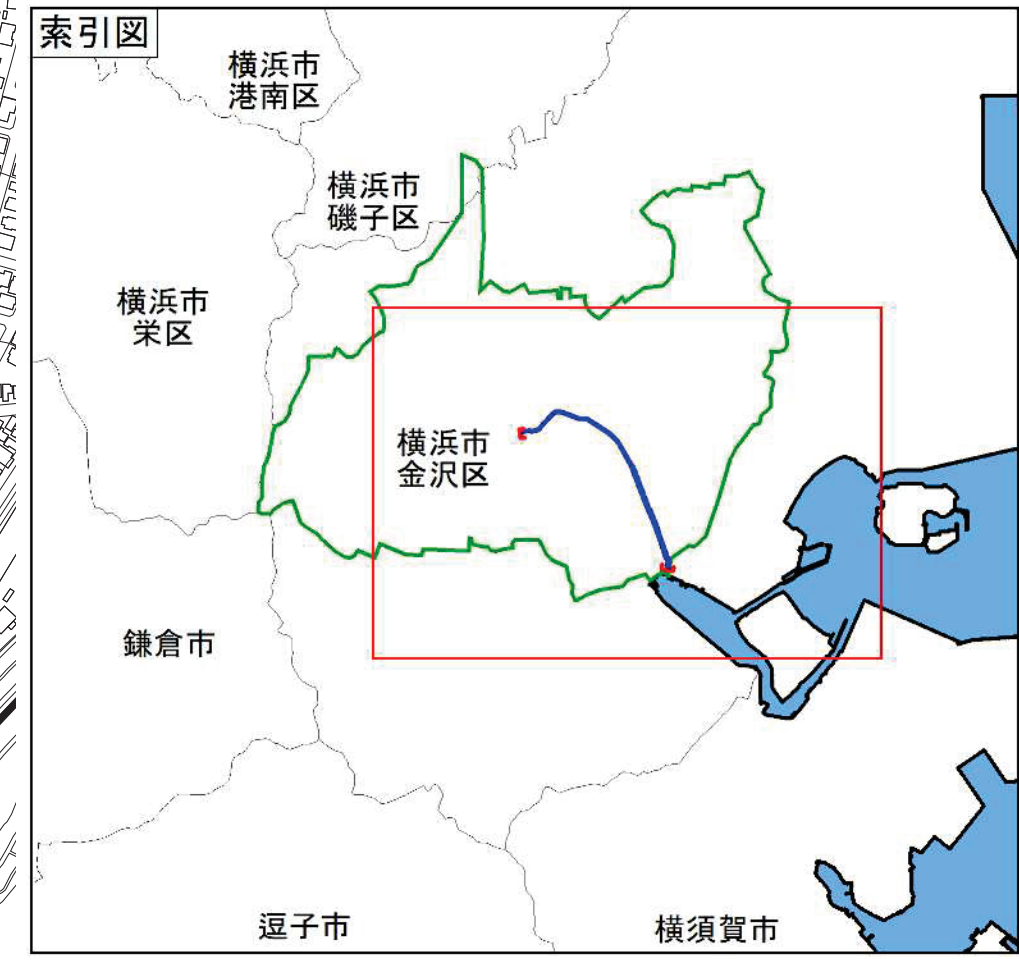
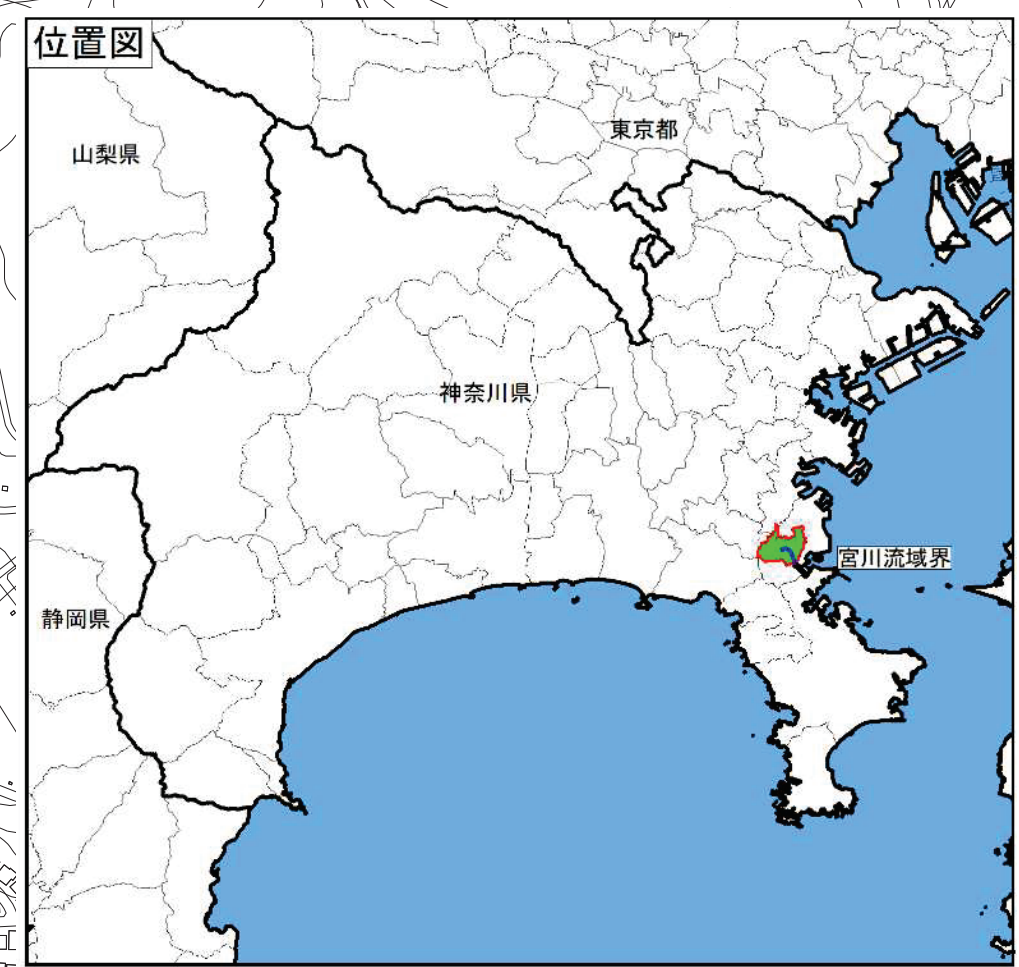


# 宮川水系宮川 洪水浸水想定区域図（家屋倒壊等氾濫想定区域（河岸侵食））



宮川水系宮川洪水浸水想定区域図（河岸侵食）

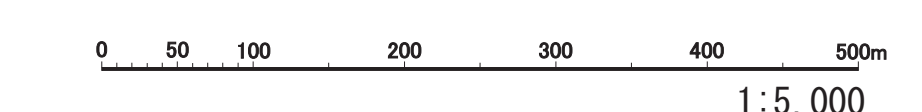
1 説明文  
 (1) この図は、宮川水系宮川の水位周知区間について、家屋倒壊等をもたらすような氾濫の発生が想定される区域（家屋倒壊等氾濫想定区域）を表示した図面です。  
 (2) この家屋倒壊等氾濫想定区域（河岸侵食）は、現時点の宮川の河道及び洪水調節施設の整備状況を勘案して、想定最大規模降雨に伴う洪水により宮川の河岸の侵食幅を予測したものです。  
 (3) また、家屋倒壊等氾濫想定区域（河岸侵食）は、宮川の河岸が侵食された場合における、家屋の倒壊・流出等の危険性がある区域の目安を示すものですが、個々の家屋の構造・強度特性等の違いから、この区域の境界は厳密ではなく、あくまで目安であることに留意してください。

2 基本事項等  
 (1) 作成主体 神奈川県  
 (2) 公表年月日 令和2年4月28日  
 (3) 対象となる水位周知河川  
 宮川水系宮川〔実施区間 左岸：横浜市金沢区釜利谷町字宿下 右岸：横浜市金沢区釜利谷町字坂本 待橋上流端から海まで〕  
 (4) 算出の前提となる降雨 宮川流域の24時間総雨量317mm  
 (5) 関係市町村 横浜市

**凡例**

■ 家屋倒壊等氾濫想定区域（河岸侵食）

■ 洪水浸水想定区域の指定の対象となる水位周知河川



※A1出力時は1:5,000、A3出力時は1:10,000

この地図の作成に当たっては、国土地理院長の承認を得て、同院発行の基盤地図情報を使用した。（承認番号 令元情使、第555号）