

酒匂川水系内川 洪水浸水想定区域図(家屋倒壊等氾濫想定区域(河岸侵食))

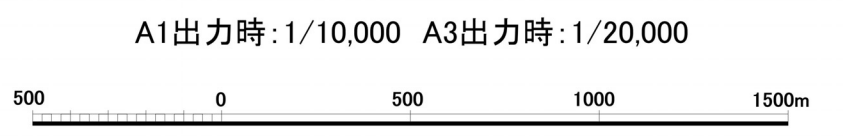
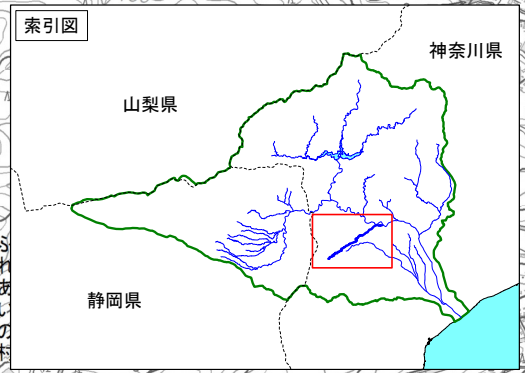
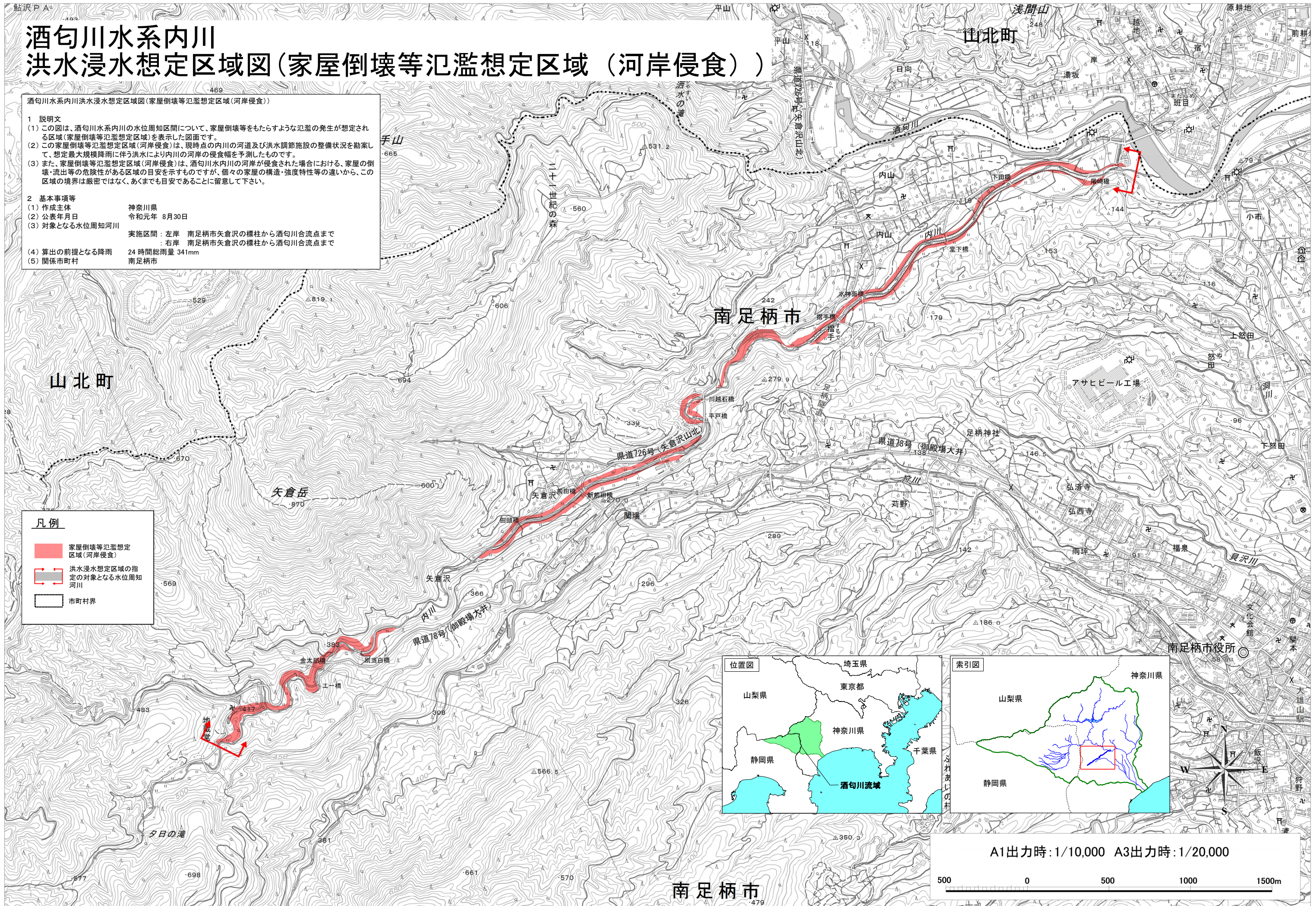
酒匂川水系内川洪水浸水想定区域図(家屋倒壊等氾濫想定区域(河岸侵食))

1 説明文
 (1) この図は、酒匂川水系内川の水位周知区間について、家屋倒壊等をもたらすような氾濫の発生が想定される区域(家屋倒壊等氾濫想定区域)を表示した図面です。
 (2) この家屋倒壊等氾濫想定区域(河岸侵食)は、現時点の内川の河道及び洪水調節施設の整備状況を勘案して、想定最大規模降雨に伴う洪水により内川の河岸の侵食幅を予測したものです。
 (3) また、家屋倒壊等氾濫想定区域(河岸侵食)は、酒匂川内川の河岸が侵食された場合における、家屋の倒壊・流出等の危険性がある区域の目安を示すものですが、個々の家屋の構造・強度特性等の違いから、この区域の境界は厳密ではなく、あくまでも目安であることを留意して下さい。

2 基本事項等
 (1) 作成主体 神奈川県
 (2) 公表年月日 令和元年 8月30日
 (3) 対象となる水位周知河川 実施区間：左岸 南足柄市矢倉沢の標柱から酒匂川合流点まで
 右岸 南足柄市矢倉沢の標柱から酒匂川合流点まで
 (4) 算出の前提となる降雨 24時間総雨量 341mm
 (5) 関係市町村 南足柄市

凡例

- 家屋倒壊等氾濫想定区域(河岸侵食)
- 洪水浸水想定区域の指定の対象となる水位周知河川
- 市町村界



この地図は、国土地理院長の承認を得て、同院発行の電子地形図25000を複製したものである。(承認番号 令元情複、第92号)