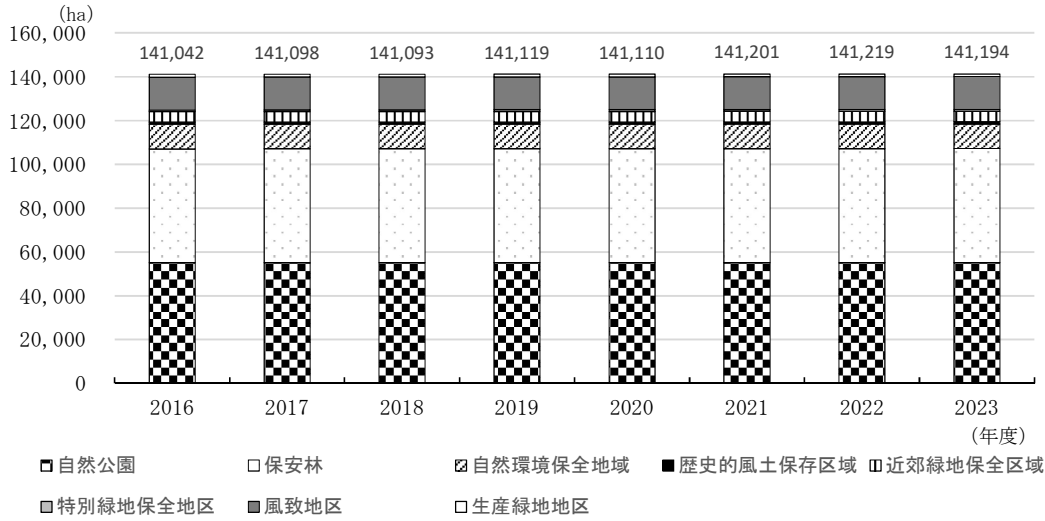


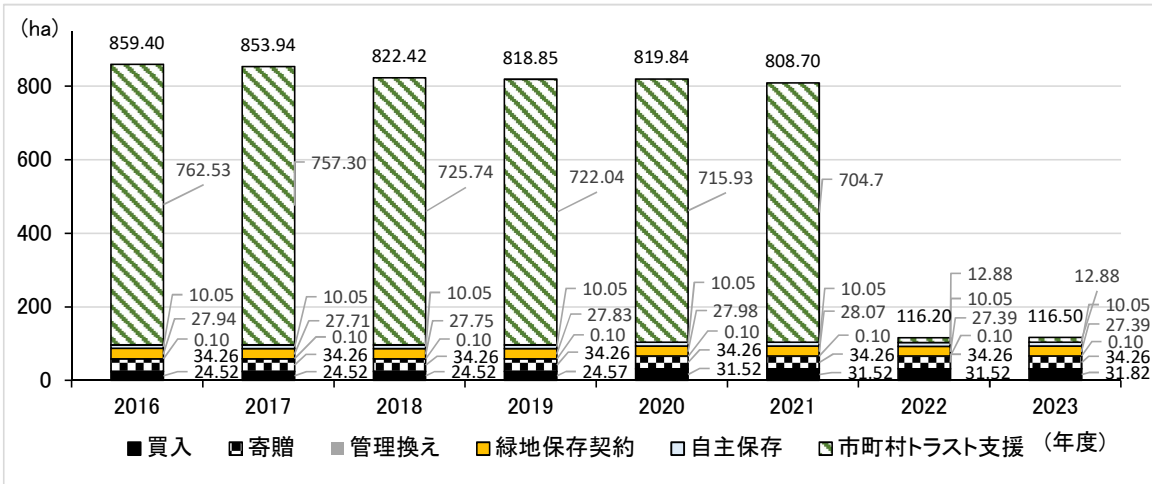
<自然環境>

◆地域制緑地・トラスト緑地・都市公園の面積（「都市公園の面積」は、「生活環境」分野にグラフを掲載）

地域制緑地面積

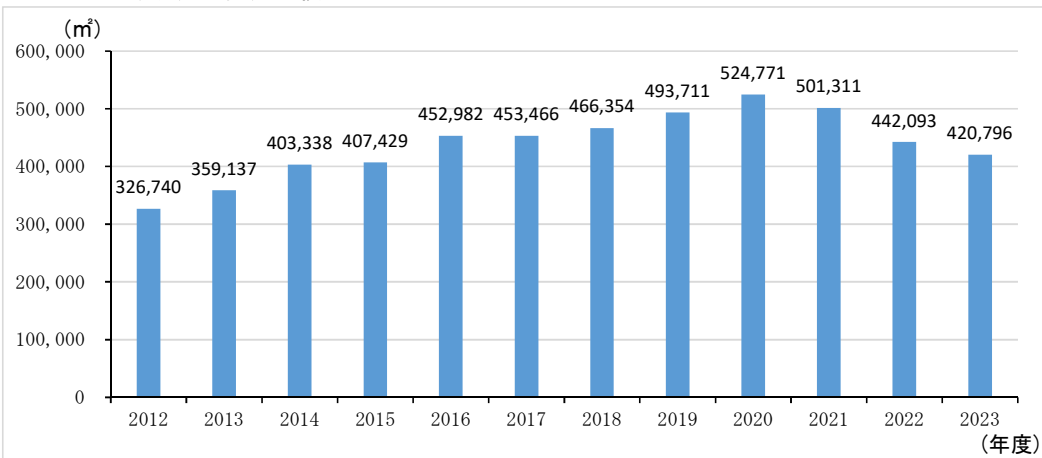


トラスト緑地面積

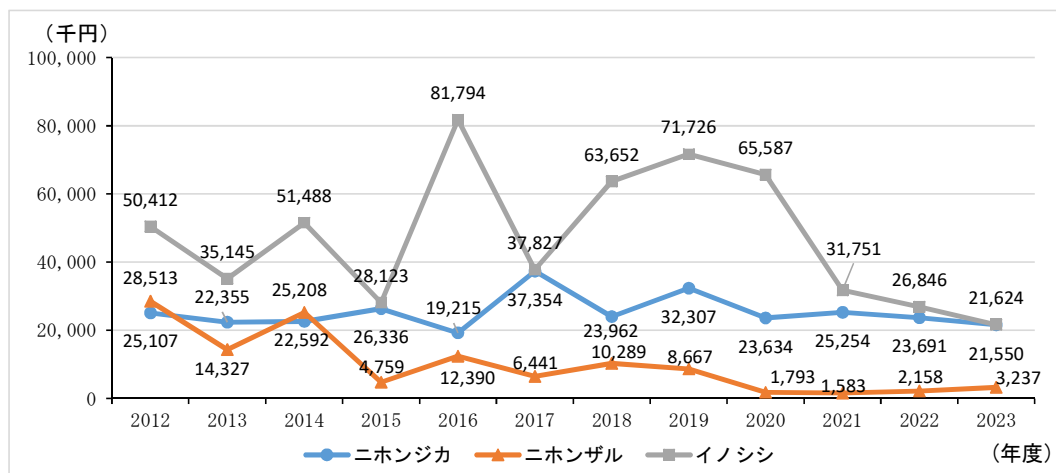


※「市町村トラスト支援」は、市町村に財政支援を行って①買い入れた緑地、②保存契約された緑地、③保存契約終了後も保存されている緑地です。2022年度以降、買い入れた緑地以外の集計を行っていないため、上記グラフにおける2022、2023年度の数値は、買入れ部分のみの面積です。

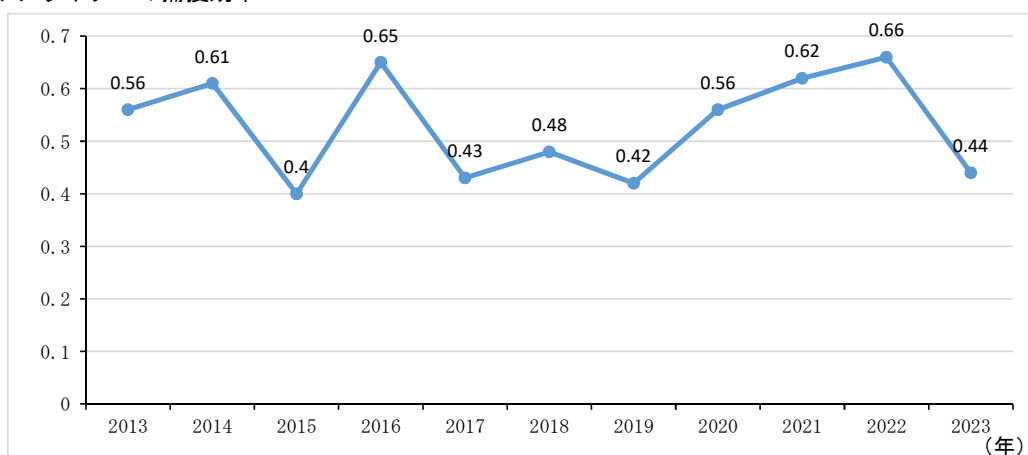
◆里地里山活動協定の認定面積



◆野生生物（ニホンジカ、ニホンザル、イノシシ）による農作物被害額



◆アライグマの捕獲効率



※延べわな設置数（わな設置数×設置晩数）100あたりの捕獲数

◆丹沢山地における林床植生の状況

調査年度	2015	2016	2017	2018	2019	2020	2021	2022	2023
調査地点数	11	12	14	14	15	14	13	14	14
植被率が10%以上増加した地点	地点数	6	4	2	1	3	1	0	0
	比率	55%	33%	14%	7%	20%	7%	0%	0%

※シカの採食により衰退した林床植生について、シカ捕獲及び植生保護柵といった対策による回復状況を把握するため、複数の調査地点において、現況と5年前の植被率（植物で覆われている地表の割合）を比較し、10%以上の増加が認められる調査地点数の割合を表したものです。

※56箇所の調査地点を5年間に分けてモニタリングしていることから、前年度との比較ではなく、複数年度の傾向から評価をします。