


水第 1949 号
令和 5 年 11 月 13 日

神奈川県漁業調整委員会 会長 櫻本和美 様

神奈川県知事 黒岩祐治



固定式刺し網漁業に係る制限措置及び申請期間の制定並びに許可の有効期間の短縮に
ついて（諮問）

このことについて、別紙のとおり定めたいので、神奈川県漁業調整規則第 12 条第 3 項及び同第 16
条第 2 項の規定に基づき、貴委員会の意見を求めます。



(別紙)

漁業法（昭和 24 年法律第 267 号）第 58 条において読替えて準用する同法第 42 条第 1 項の規定により、神奈川県漁業調整規則（令和 2 年神奈川県規則第 91 号）第 5 条第 1 項第 5 号の漁業に関する同規則第 12 条第 1 項各号に掲げる事項及び同条第 2 項に規定する許可又は起業の認可を申請すべき期間について、次のように定める。

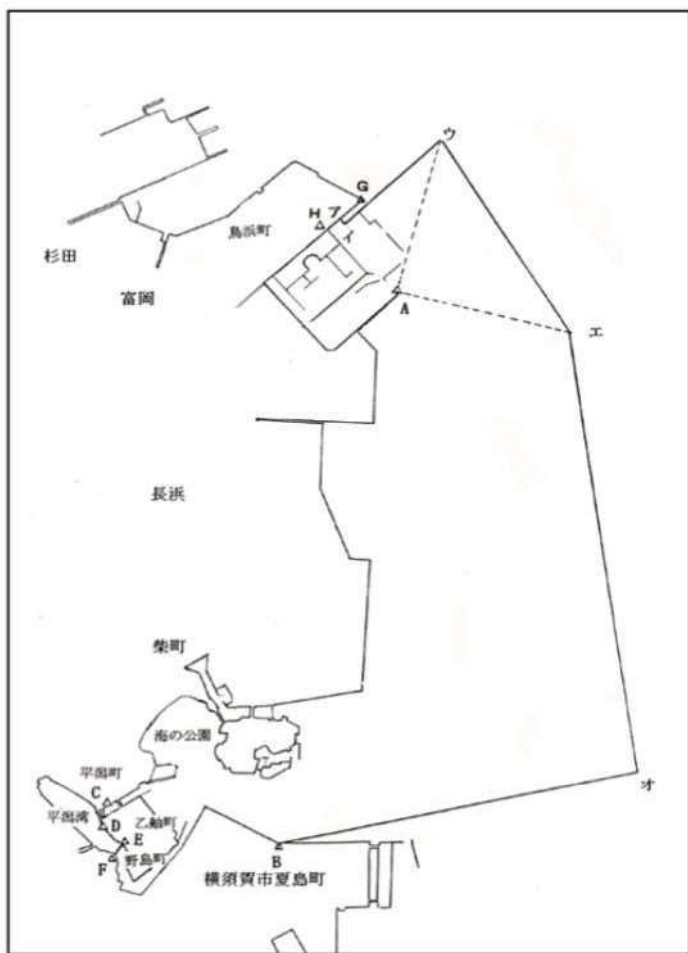
許可又は起業の認可をする総トン数及び漁業者の数その他の制限措置並びに許可又は起業の認可を申請すべき期間

漁業種類	許可又は起業の認可をすべき漁業者の数（人）	推進機関の馬力数	操業区域	漁業時期	許可又は起業の認可をすべき漁業者の資格	（規則第 14 条第 1 項により許可又は起業の認可時に付加する条件）	許可又は起業の認可を申請すべき期間	許可の有効期間
きす、かに、このしろ、いしもち一枚網漁業	1	定めなし	アイ、イウ、ウエ、エオ、オB、EF 及び CD の 7 直線と最大高潮時海岸線とによって囲まれた区域 基点の位置 A 横浜市金沢区木材ふ頭東防波堤先端灯台中心点 B 横須賀市夏島町 1 番地護岸角 C 横浜市金沢区平潟町帰帆橋橋台左岸下流端から北東方向に延びる護岸沿い 60 メートルに位置する同護岸天端海側端 D 横浜市金沢区平潟町帰帆橋橋台右岸下流端から北東方向に延びる護岸沿い 7.5 メートルに位置する同護岸天端海側端 E 横浜市金沢区野島町夕照橋橋台左岸上流端 F 横浜市金沢区野島町夕照橋橋台右岸上流端	3 月 1 日から 12 月 31 日まで	横浜市金沢区に漁業根拠地*を有している者	なし	令和 5 年 12 月 7 日から令和 6 年 1 月 6 日まで	令和 6 年 2 月 21 日から令和 9 年 12 月 21 日まで

※ 漁業根拠地：許可を受けようとする漁業の操業又は漁業に使用する船舶の運航の主たる本拠となる地をいう。

			<p>G 横浜市金沢区鳥浜町東側の防波護岸隅切部天端海側南角</p> <p>H Gから南西方向に延びる防波護岸沿いにGから500メートルに位置する同護岸天端海側端</p> <p>点の位置</p> <p>ア Gから南西方向に延びる防波護岸沿いにGから383メートルに位置する同護岸天端海側端</p> <p>イ GからHを見通した線を0度とし、Gから右回りに348度17分392メートルの点</p> <p>ウ Aから9度30分(真方位)1,550メートルの点</p> <p>エ Aから101度30分(真方位)1,730メートルの点</p> <p>オ Bから76度20.1分(真方位)3,460メートルの点</p>					
かれい 三枚網 漁業	1	同上	同上	1月1日 から12月 31日まで	同上	同上	同上	令和6年 2月21日 から令和 8年11月 17日まで
ひらめ 三枚網 漁業	2	同上	<p>AB、BC、CD、DE、EAの5直線によって囲まれた区域。ただし、共同漁業権の漁場の区域を除く。</p> <p>A 北緯35度8分29.16秒 東経139度8分26.90秒(世界測地系)の点</p> <p>B 北緯35度7分40.30秒 東経139度</p>	12月1日 から翌年 4月30日 まで	真鶴町真鶴に漁業根拠地を有している者	漁具の規模は次のとおりとする。 1. 目合 12cm以上 2. 網丈	同上	令和6年 3月5日 から令和 8年11月 27日まで

		8分 26.90 秒（世界測地系）の点 C 北緯 35 度 7 分 44.50 秒 東経 139 度 9 分 57.23 秒（世界測地系）の点 D 北緯 35 度 8 分 3.76 秒 東経 139 度 9 分 57.23 秒（世界測地系）の点 E 北緯 35 度 8 分 11.79 秒 東経 139 度 8 分 54.82 秒（世界測地系）の点			2.5m 以下 3. 網 1 反の 長さ 60m 以下 4. 1 統の網 の使用反数 8 反以下	
--	--	--	--	--	--	--



操業区域

アイ, イウ, ウエ, エオ, オB, EF 及び CD の 7 直線と最大高潮時海岸線とによって囲まれた区域
 基点の位置

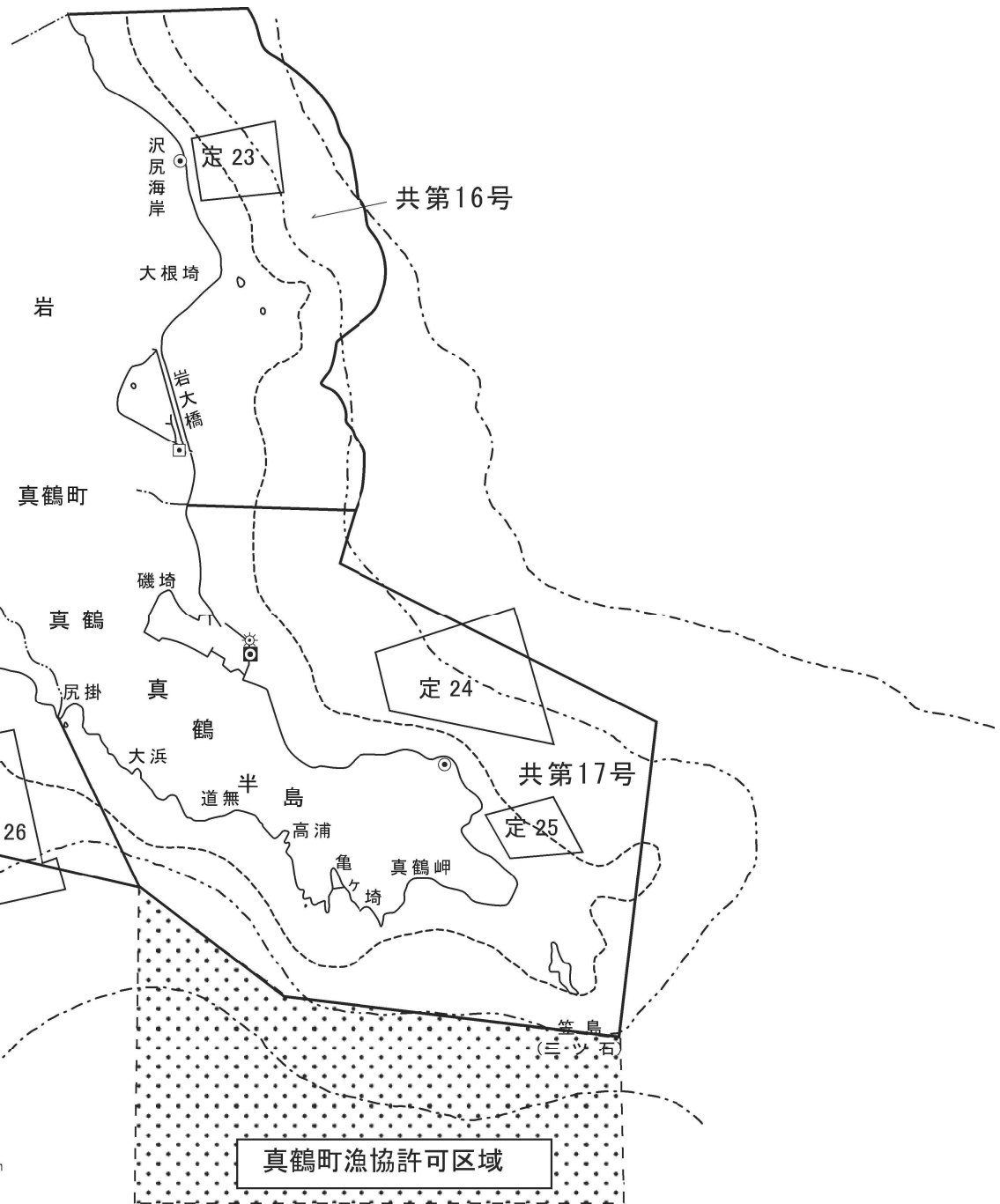
- A 横浜市金沢区木材ふ頭東防波堤先端燈台中心点
- B 横須賀市夏島町 1 番地護岸角
- C 横浜市金沢区平潟町帰帆橋橋台左岸下流端から北東方向に延びる護岸沿い 60 メートルに位置する同護岸天端海側端
- D 横浜市金沢区平潟町帰帆橋橋台右岸下流端から北東方向に延びる護岸沿い 7.5 メートルに位置する同護岸天端海側端
- E 横浜市金沢区野島町夕照橋橋台左岸上流端
- F 横浜市金沢区野島町夕照橋橋台右岸上流端
- G 横浜市金沢区鳥浜町東側の防波護岸隅切部天端海側南角
- H G から南西方向に延びる防波護岸沿いに G から 500 メートルに位置する同護岸天端海側端

点の位置

- ア G から南西方向に延びる防波護岸沿いに G から 383 メートルに位置する同護岸天端海側端
- イ G から H を見通した線を 0 度とし, G から右回りに 348 度 17 分 392 メートルの点
- ウ A から 9 度 30 分 (真方位) 1,550 メートルの点
- エ A から 101 度 30 分 (真方位) 1,730 メートルの点
- オ B から 76 度 20.1 分 (真方位) 3,460 メートルの点



足柄下郡



真鶴町漁協許可区域