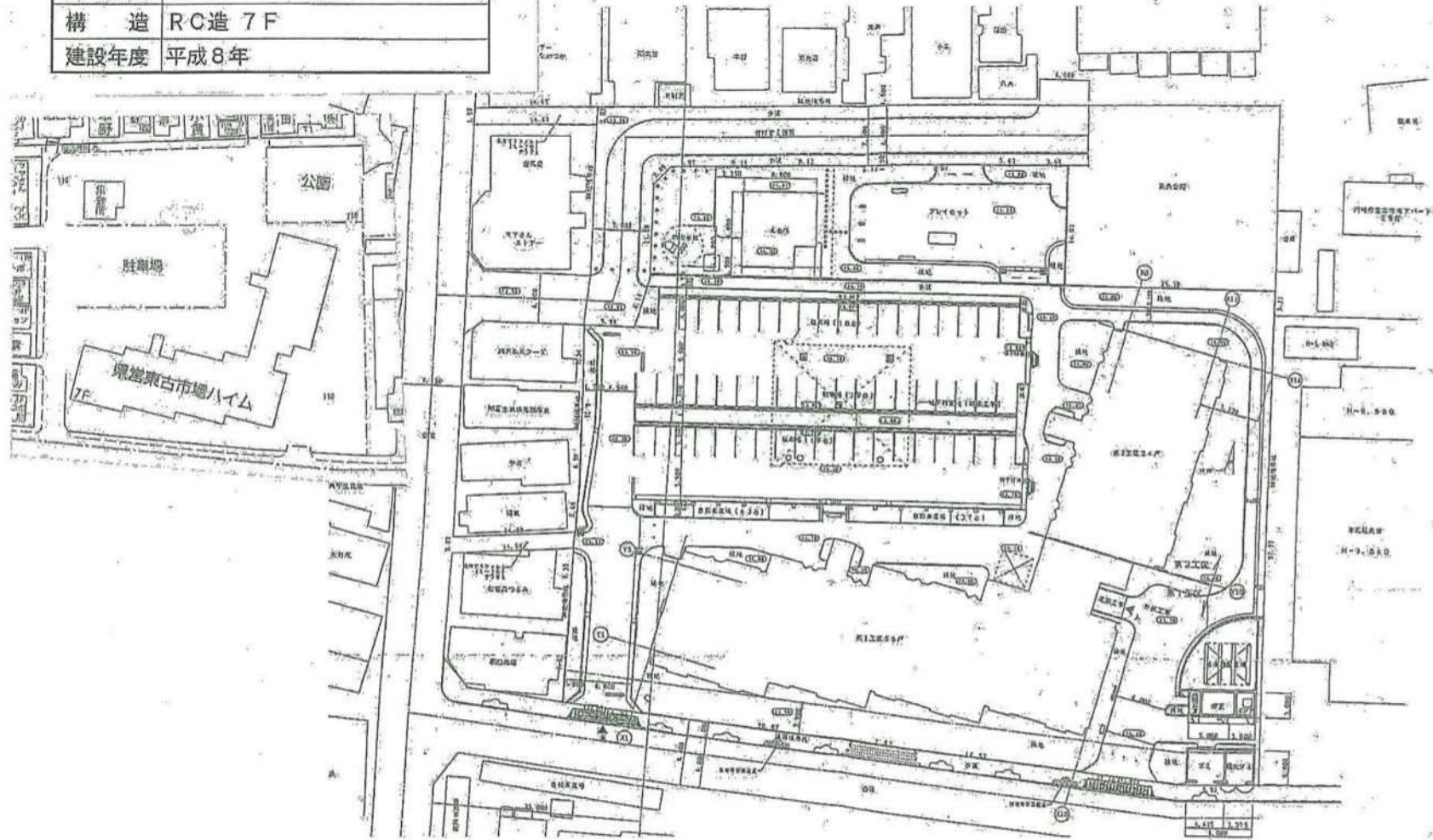


等 面 圖

東古市場ハイム

所在地	川崎市幸区東古市場118-2
敷地面積	6,046.80㎡
棟数	1棟
管理戸数	80戸
構造	RC造 7F
建設年度	平成8年



県営住宅駐車場 平面図

東古市場ハイム

所在地 川崎市幸区東古市場118-2

凡例

-  使用許可区域
-  指定範囲



東古市場ハイム駐車場

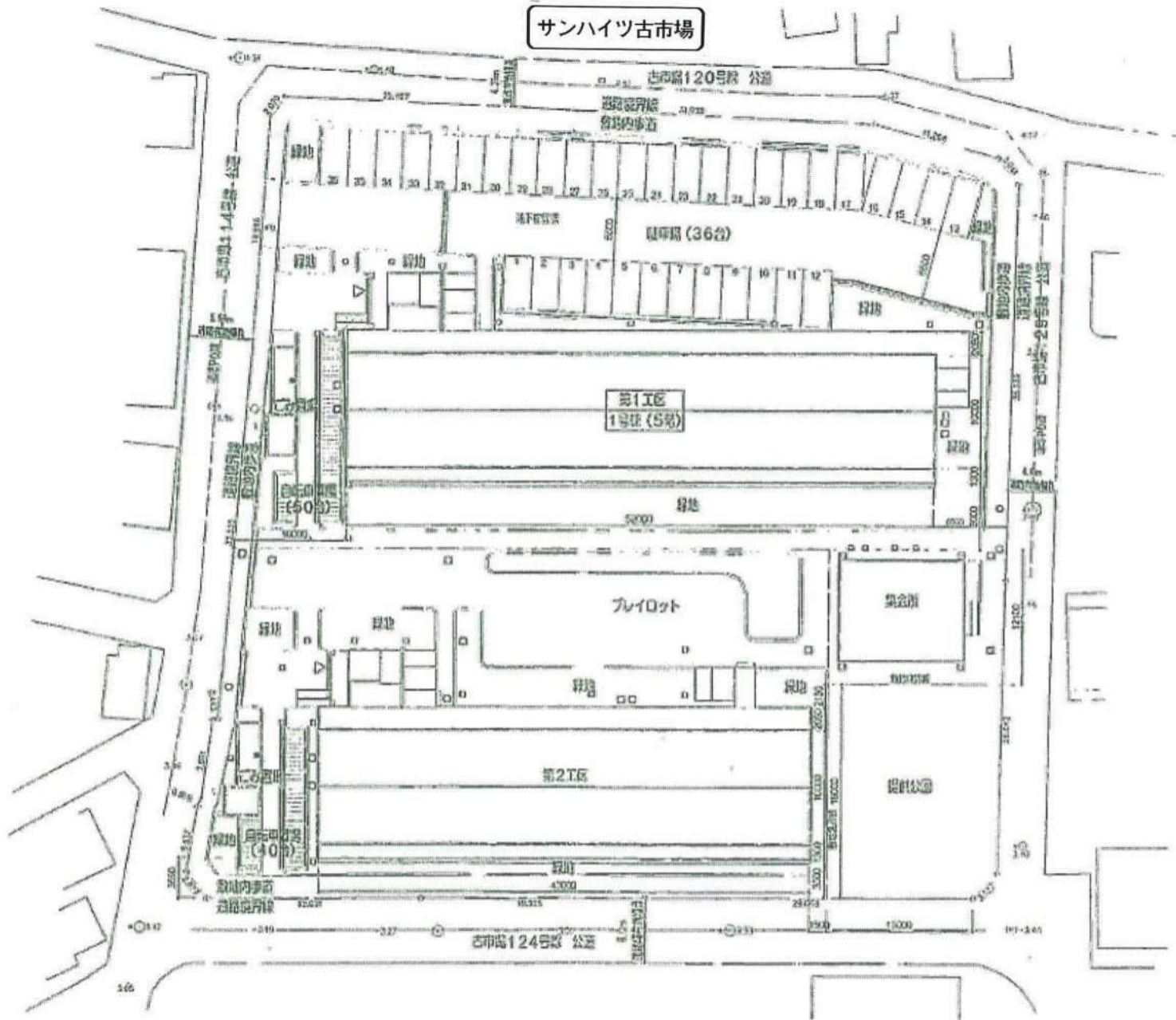
使用許可区域 面積

(1) 26.4m×5.0m=132㎡

(2) 28.8m×5.0m=144㎡

合計 276㎡

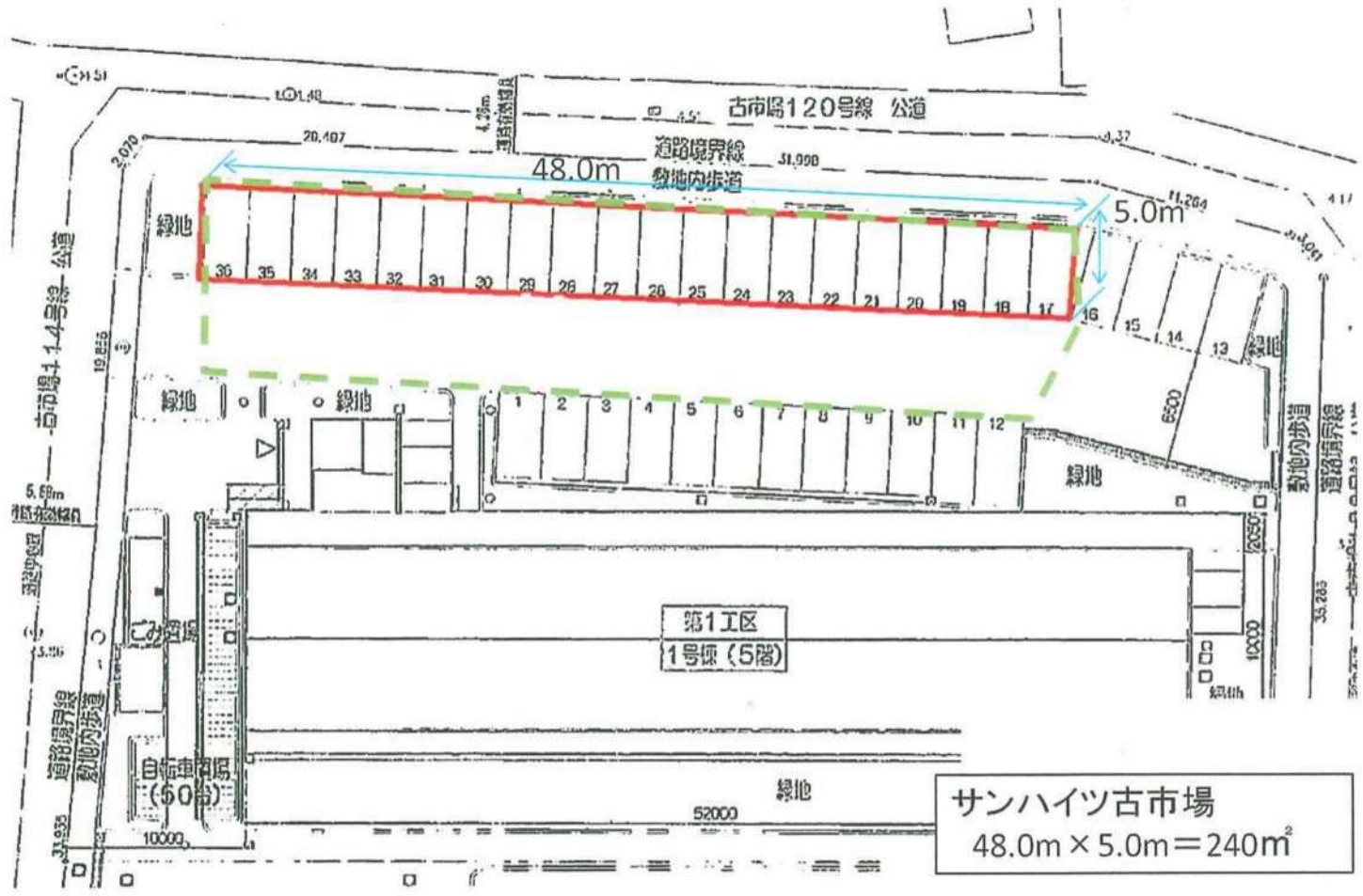
サンハイツ古市場



県営住宅駐車場平面図

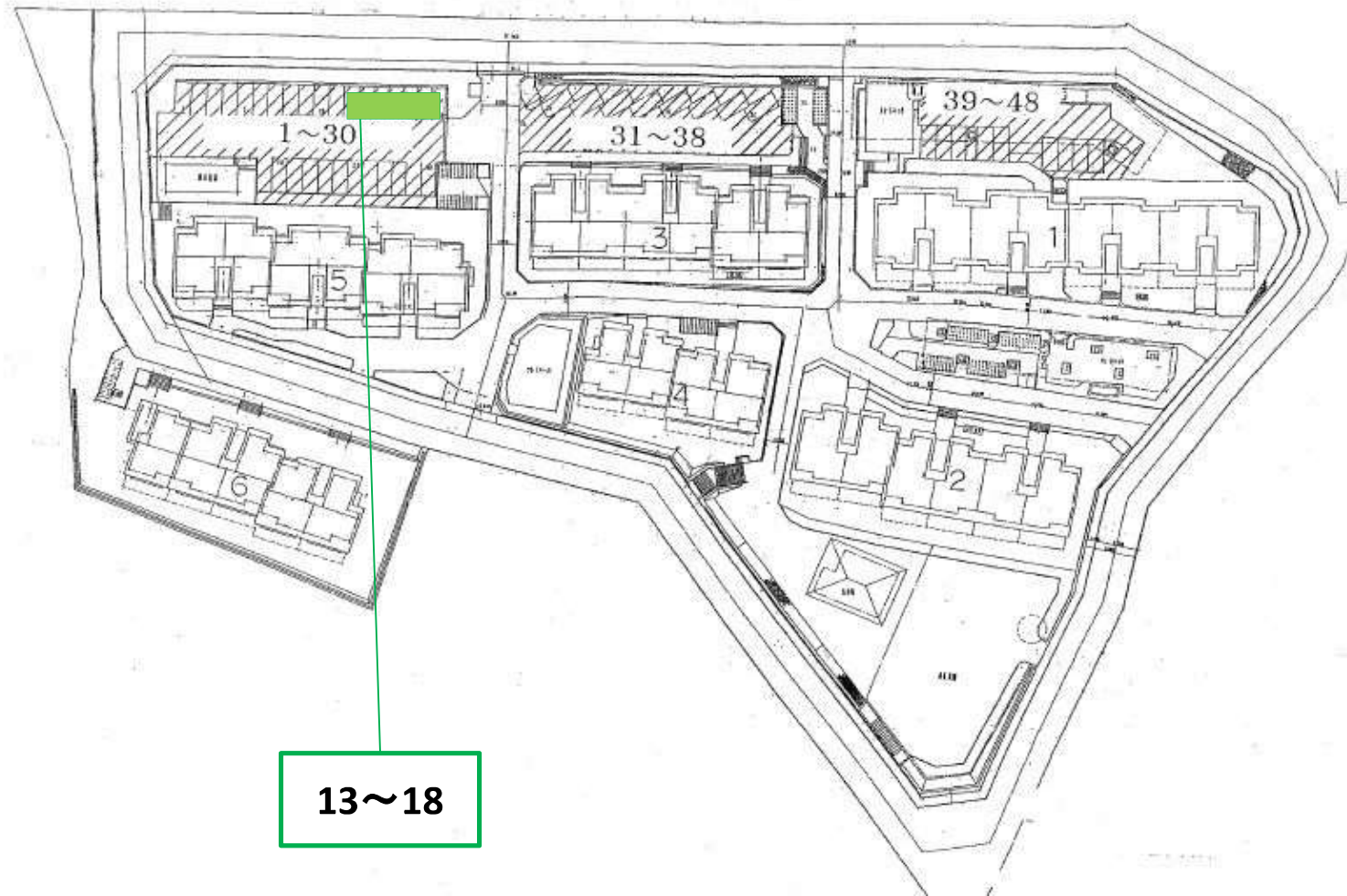
凡 例

使用許可区
 指定範囲



サンハイツ古市場
 48.0m × 5.0m = 240m²

グリーンヒル片倉 団地配置図



面積計算表

$$14\text{m} \times 5\text{m} = 70.000\text{m}^2$$



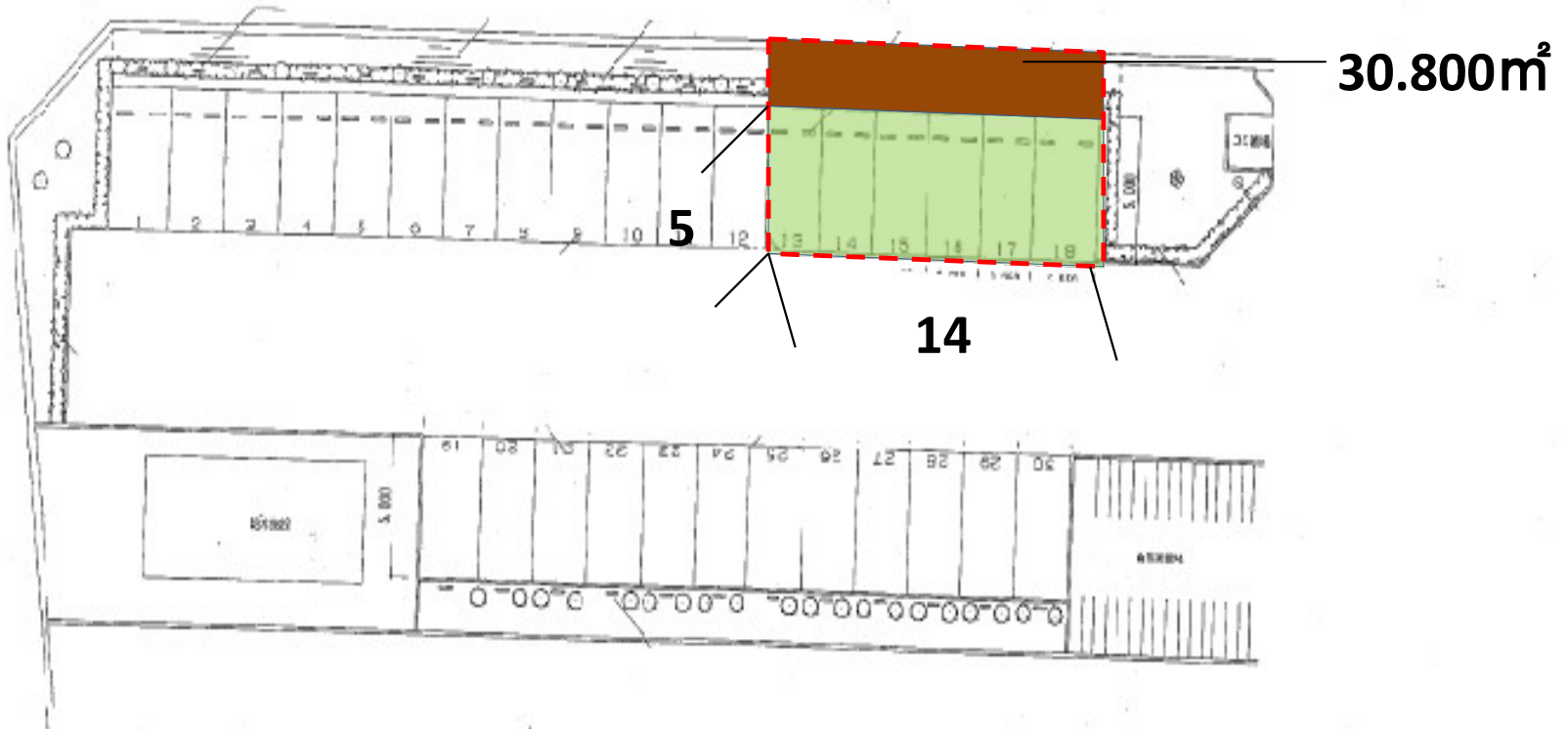
指定範囲



植栽帯

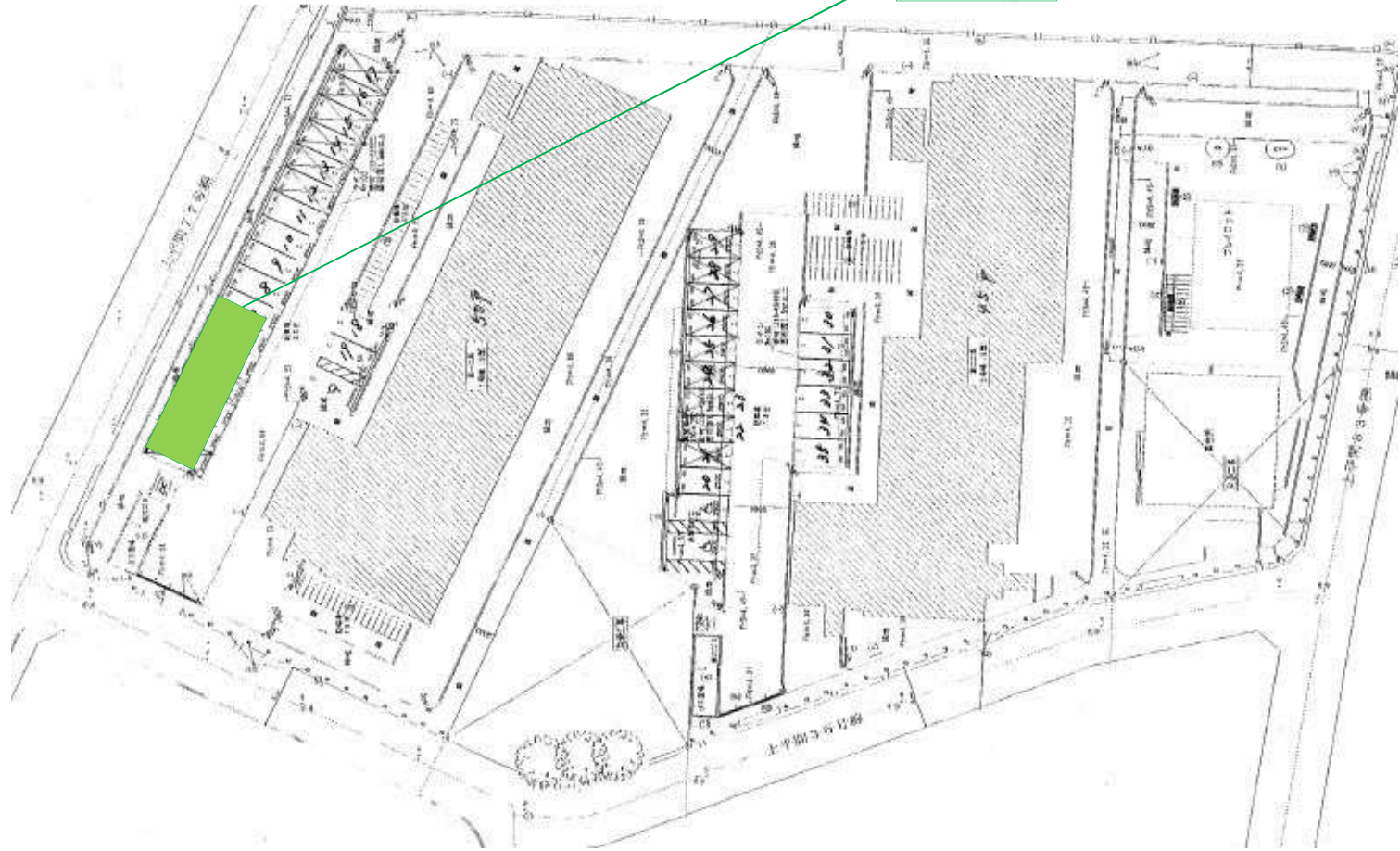


使用許可区画



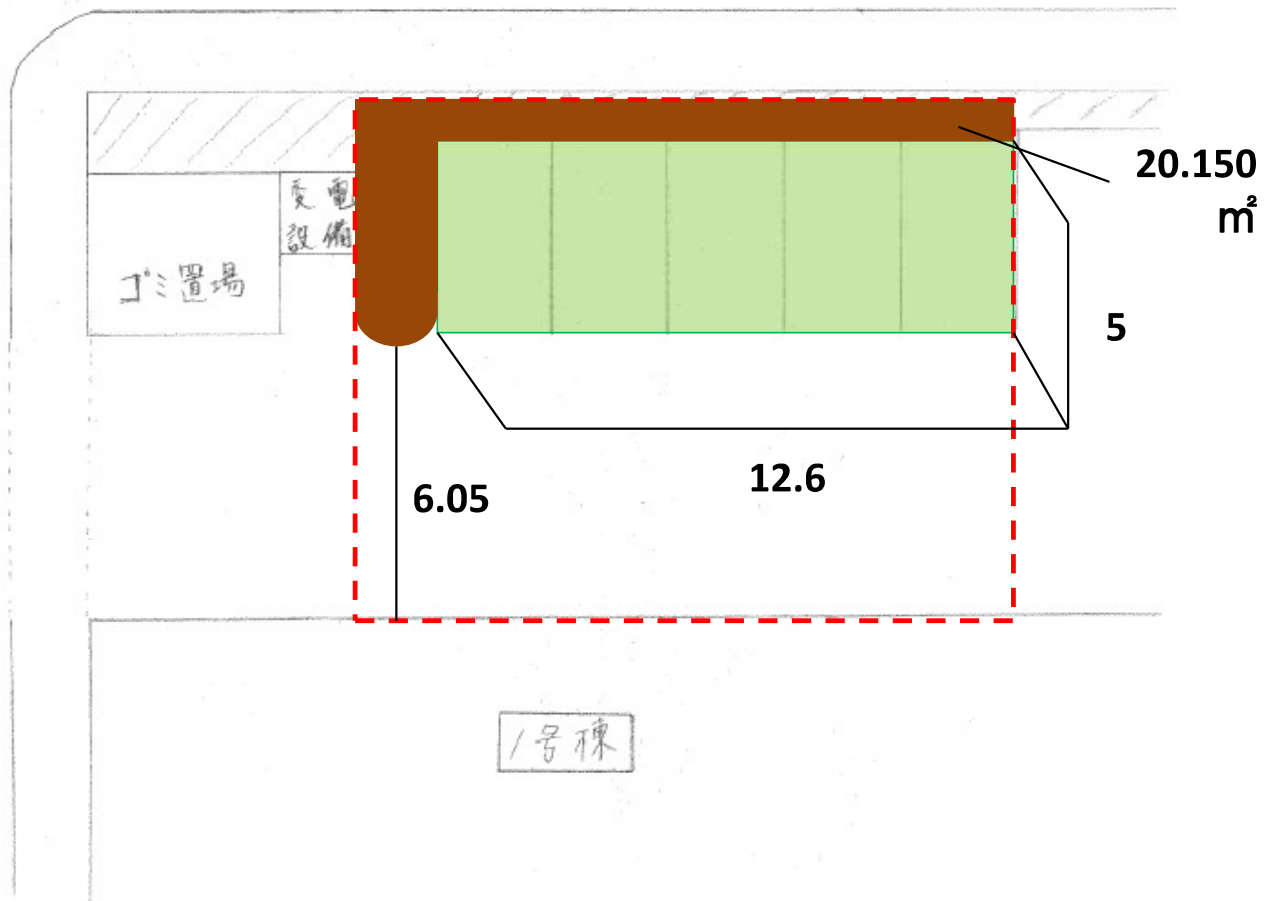
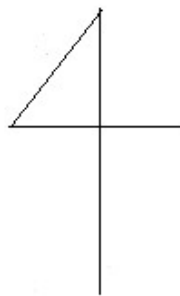
上平間ハイム 団地配置図

1~5



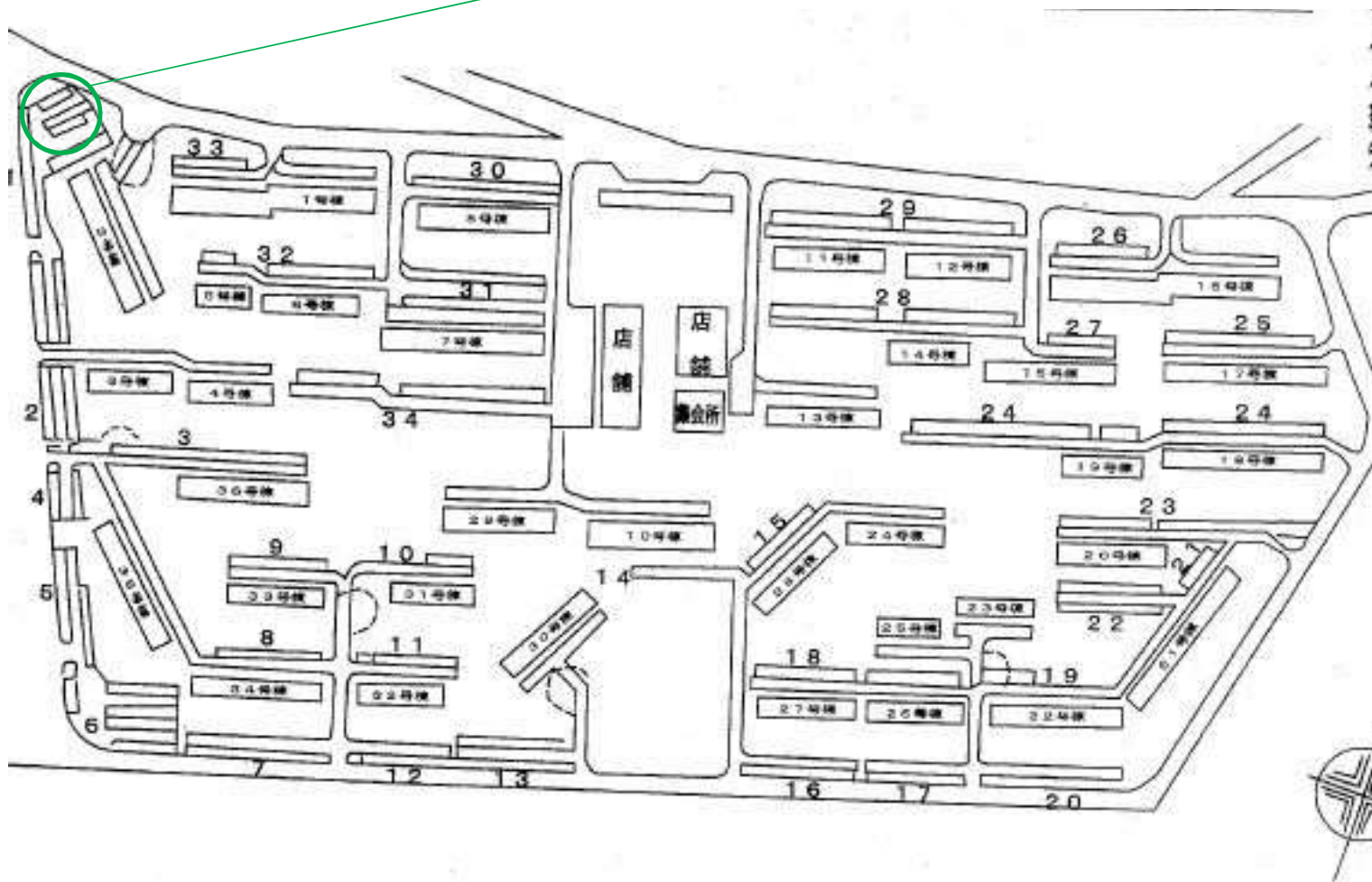
面積計算表

$$12.6\text{m} \times 5\text{m} = 63.000\text{m}^2$$



浦賀かもめ団地 団地配置図

1-1~1-10



面積計算表

$$12.25\text{m} \times 3.9\text{m} = 47.775\text{m}^2$$

$$47.775\text{m}^2 + 8.120\text{m}^2 = 55.895\text{m}^2$$

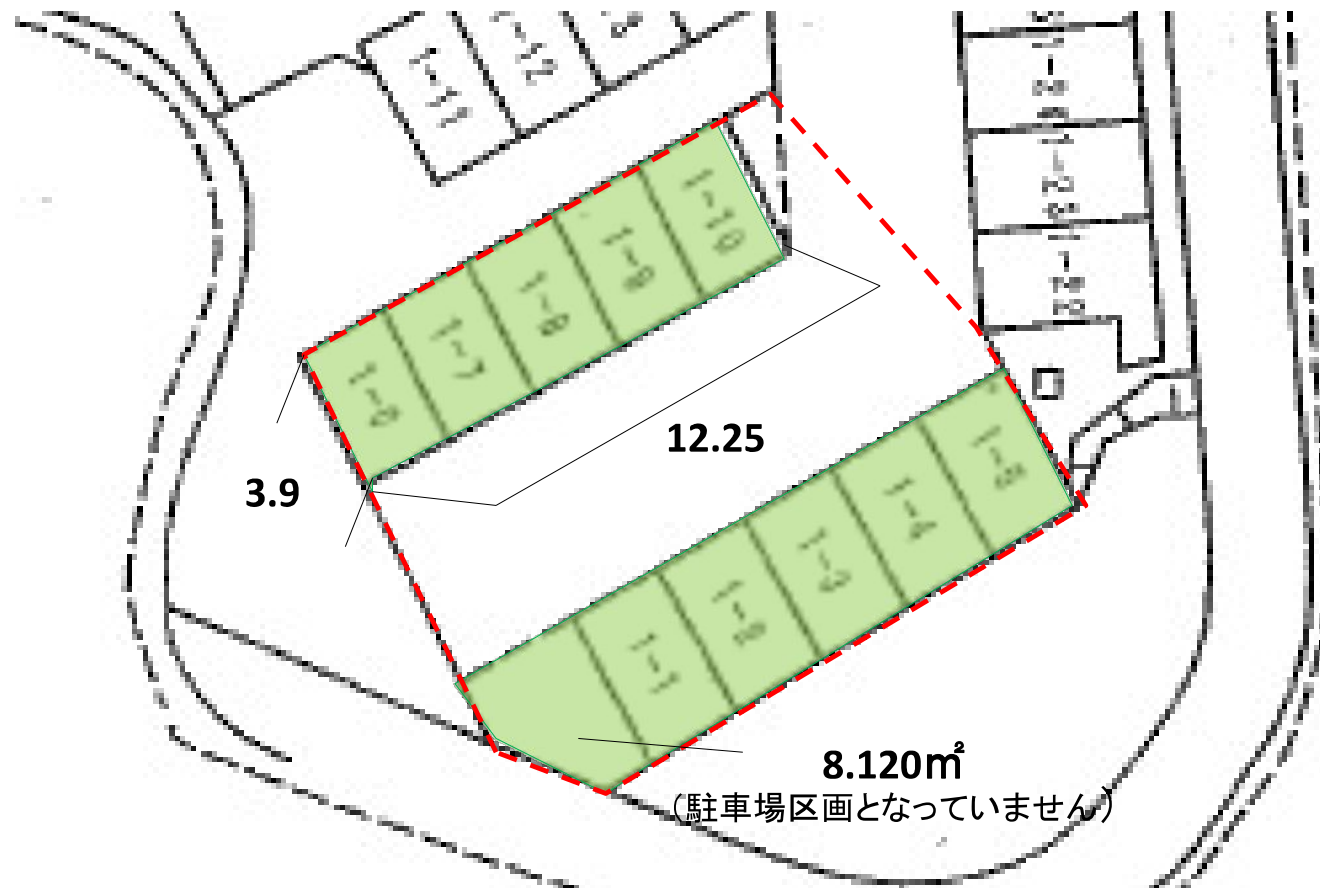
$$47.775\text{m}^2 + 55.895\text{m}^2 = 103.670\text{m}^2$$



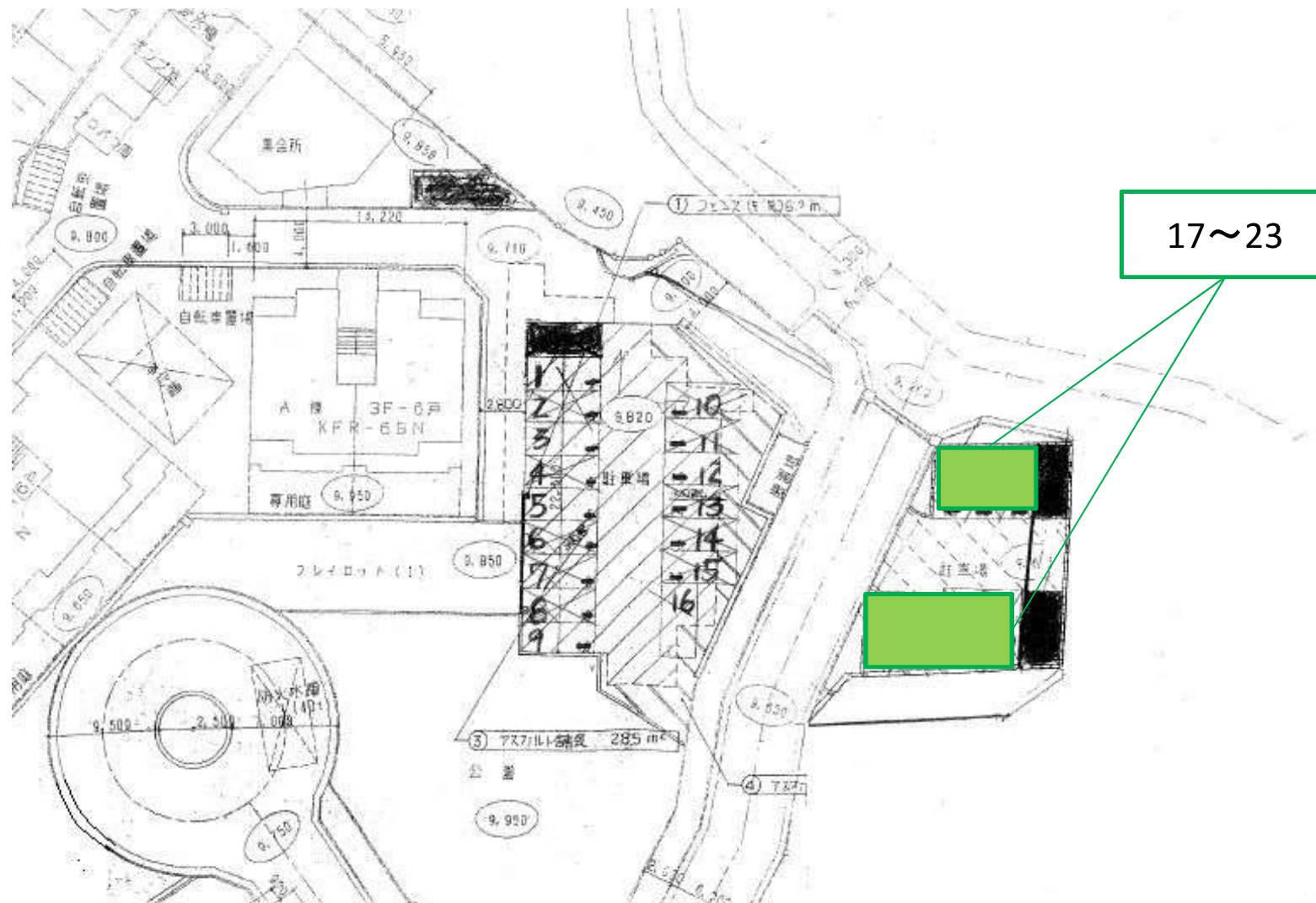
指定範囲



使用許可区画



サン植木 配置図



面積計算表

使用許可区画+植栽帯=198.150m²

198.150m² - 0.290m² = 197.860m²

電柱+支線



指定範囲

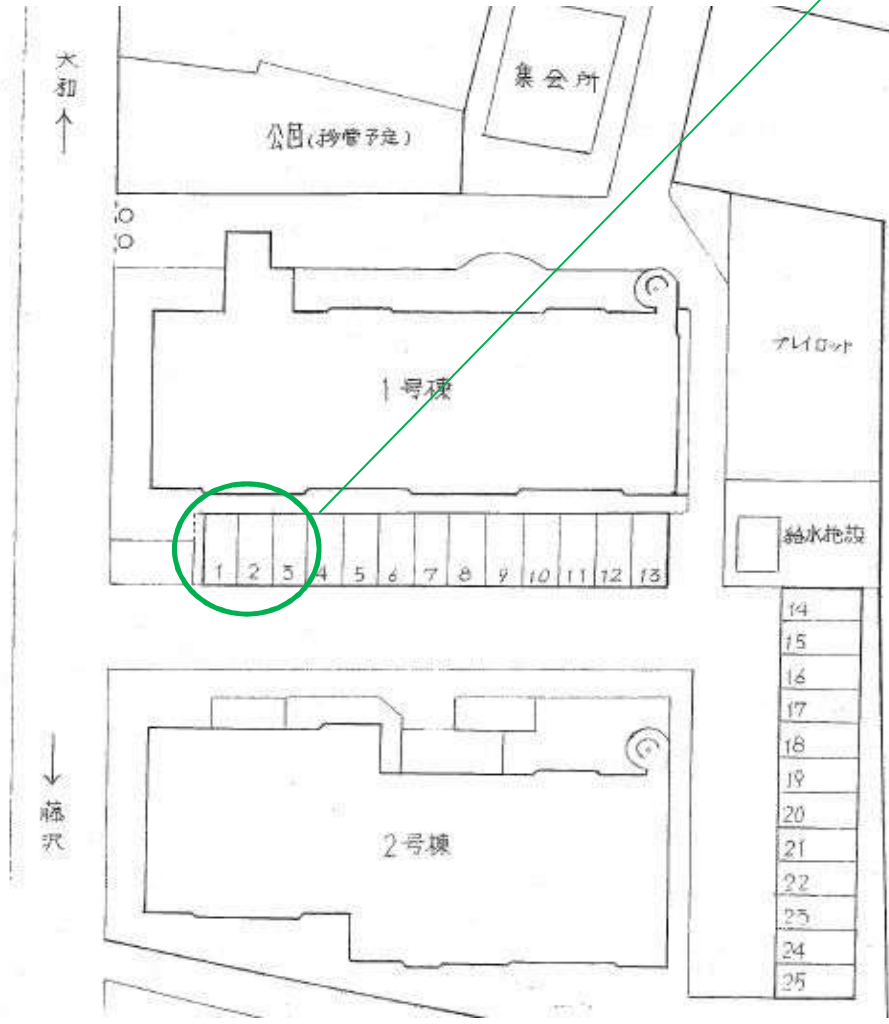


使用許可区画等



桜並木住宅 団地配置図

1~3



面積計算表

$$7.5\text{m} \times 5\text{m} = 37.500\text{m}^2$$



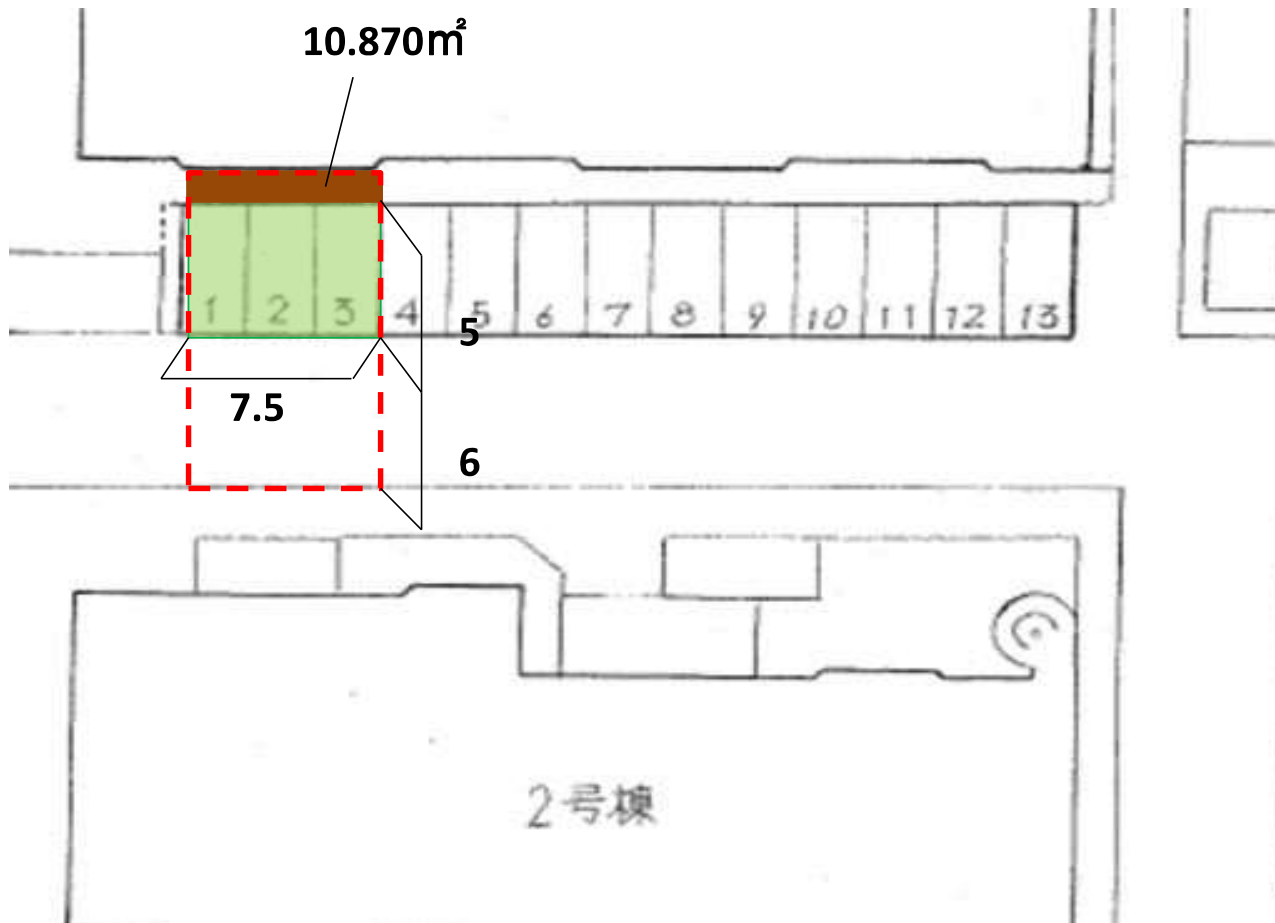
指定範囲



植栽帯

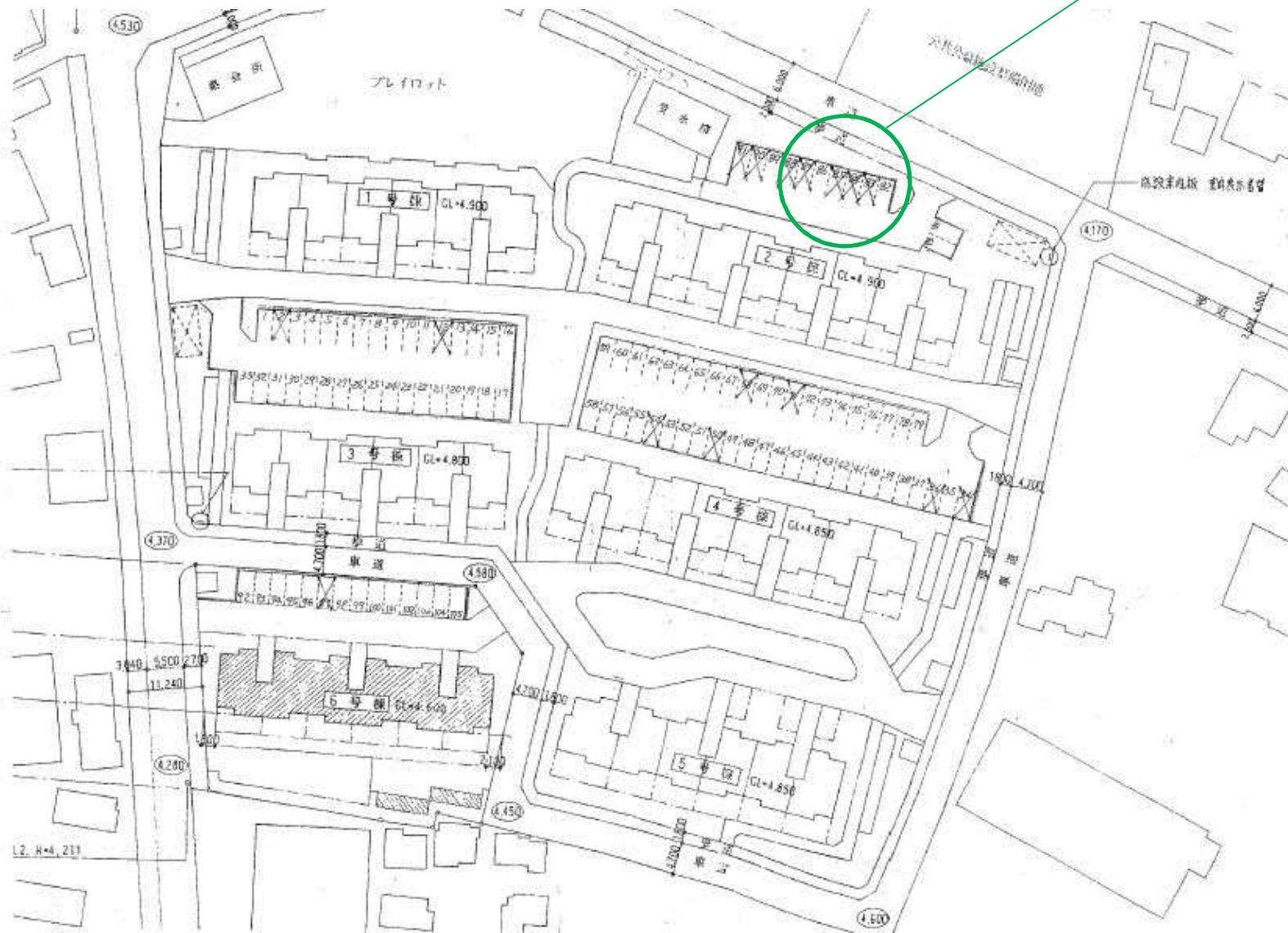


使用許可区画



萩園サンハイム 団地配置図

82~86



面積計算表

$12.5\text{m} \times 5\text{m} = 62.500\text{m}^2$



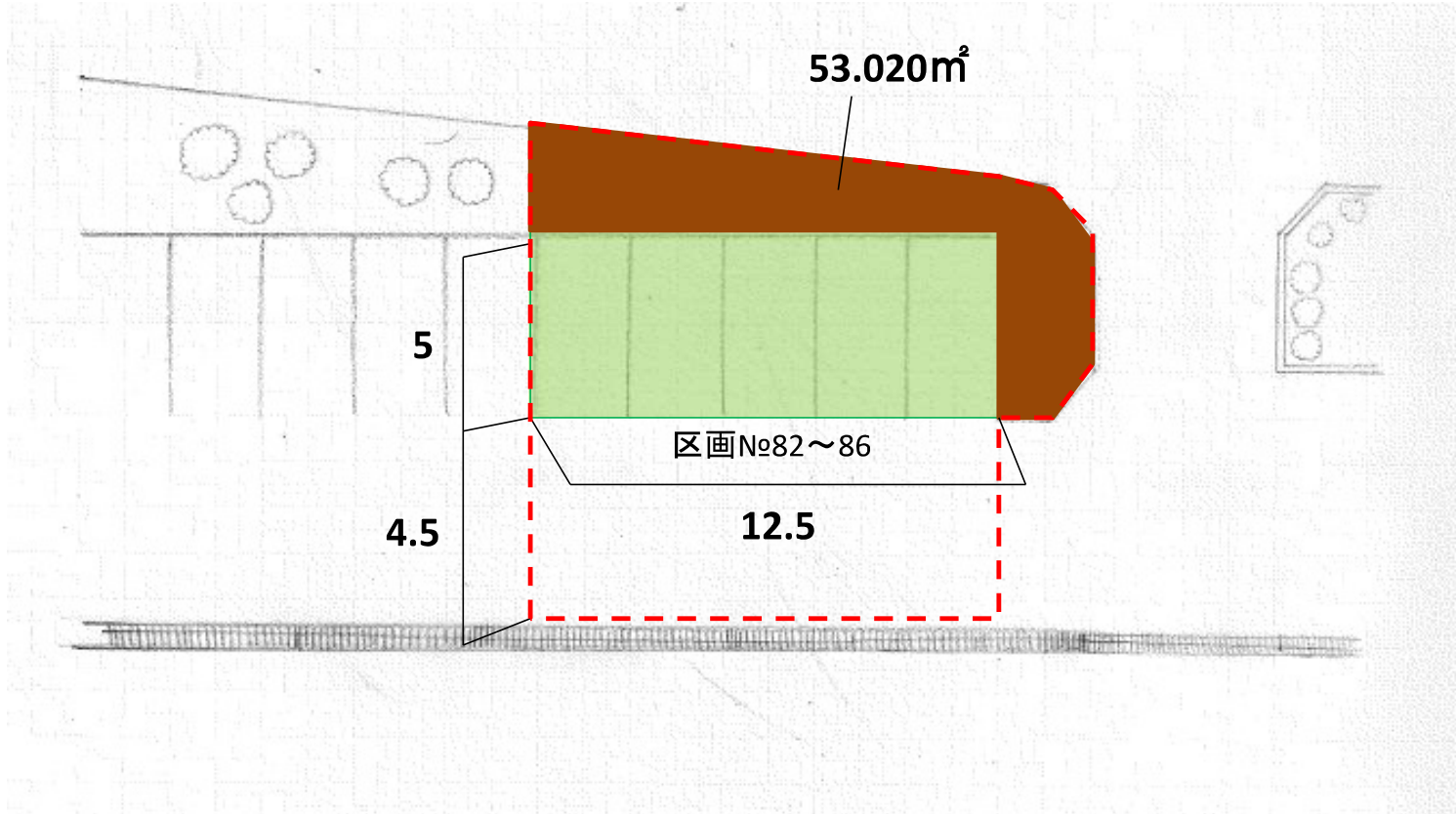
指定範囲



植栽帯



使用許可区画



山の根グリーンハイツ
団地配置図

1~4



面積計算表

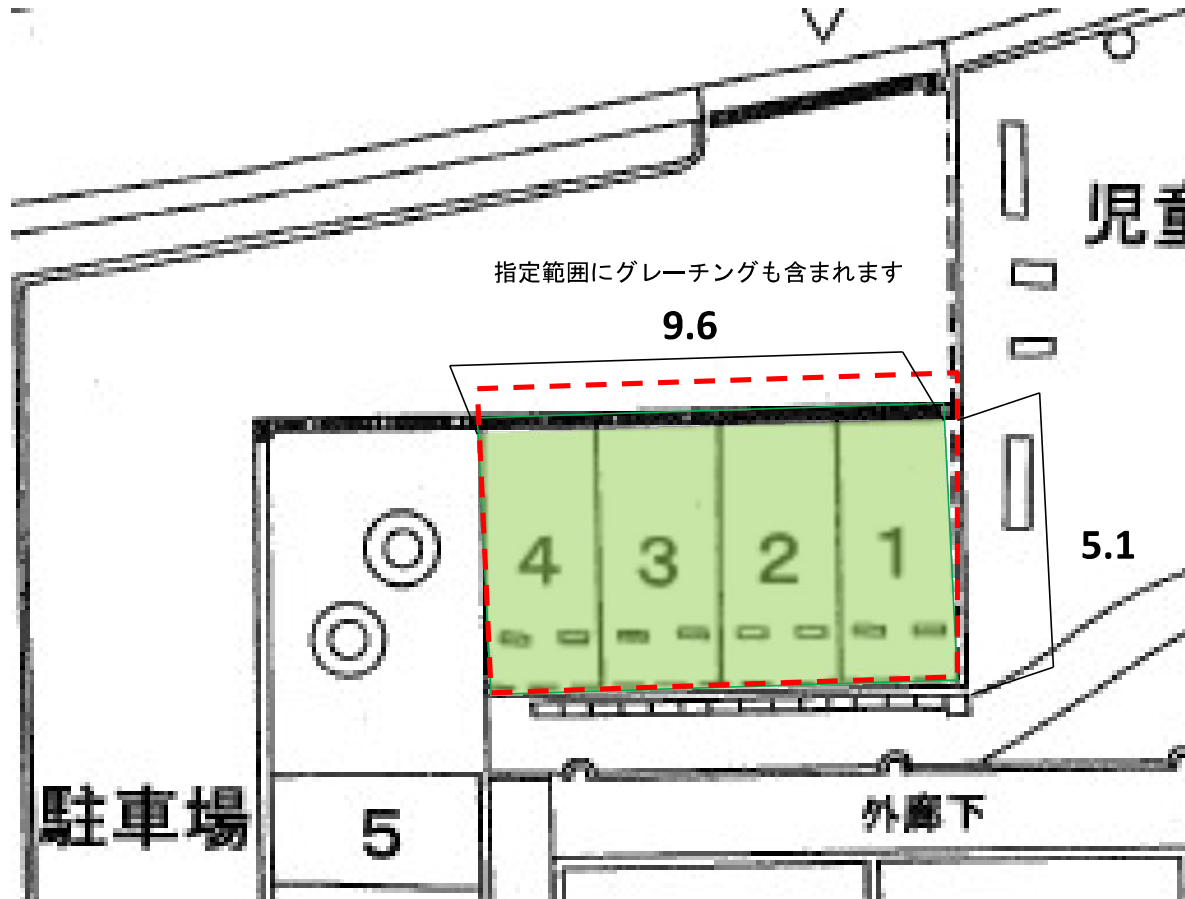
$$9.6\text{m} \times 5.1\text{m} = 48.960\text{m}^2$$



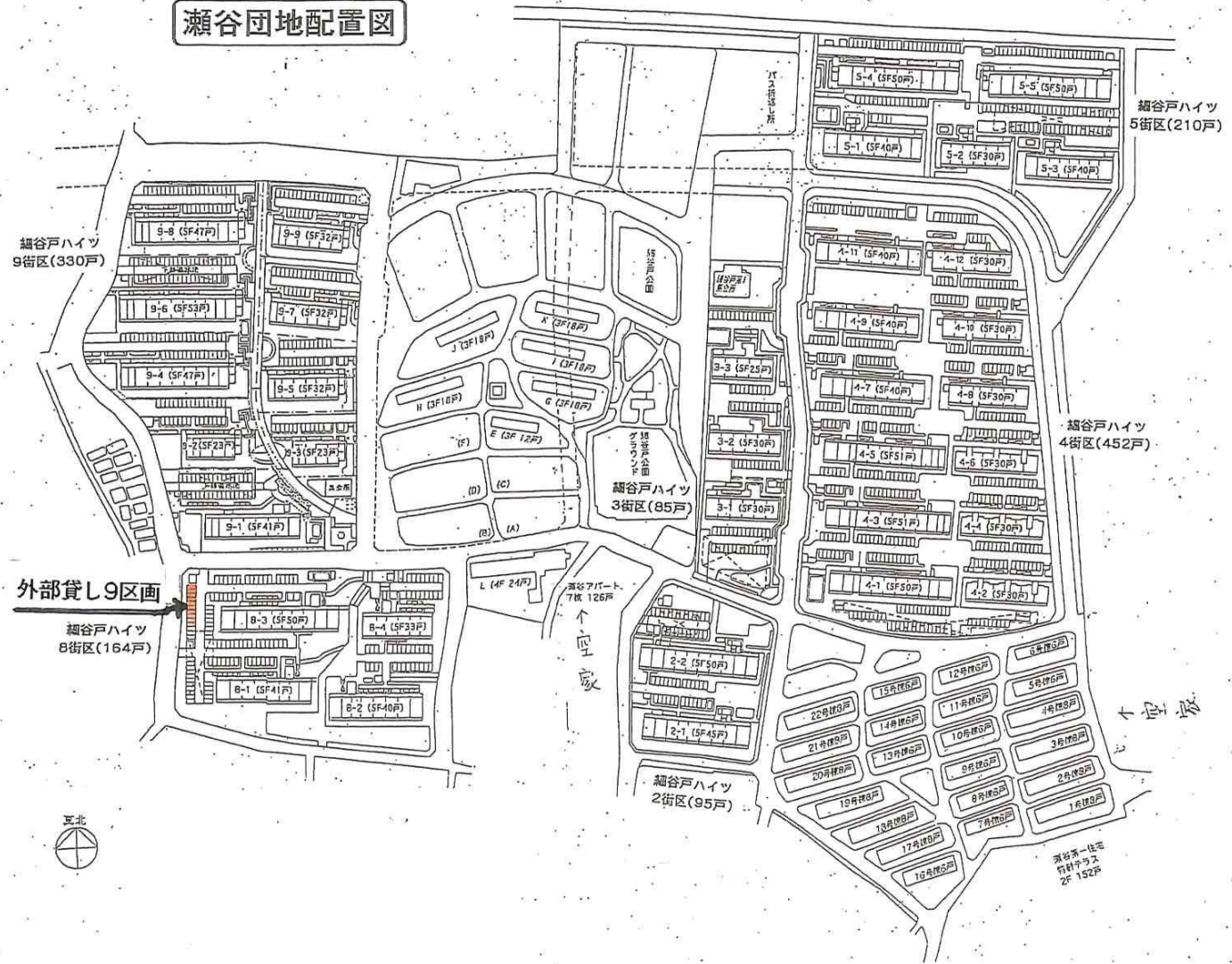
指定範囲





使用許可区画

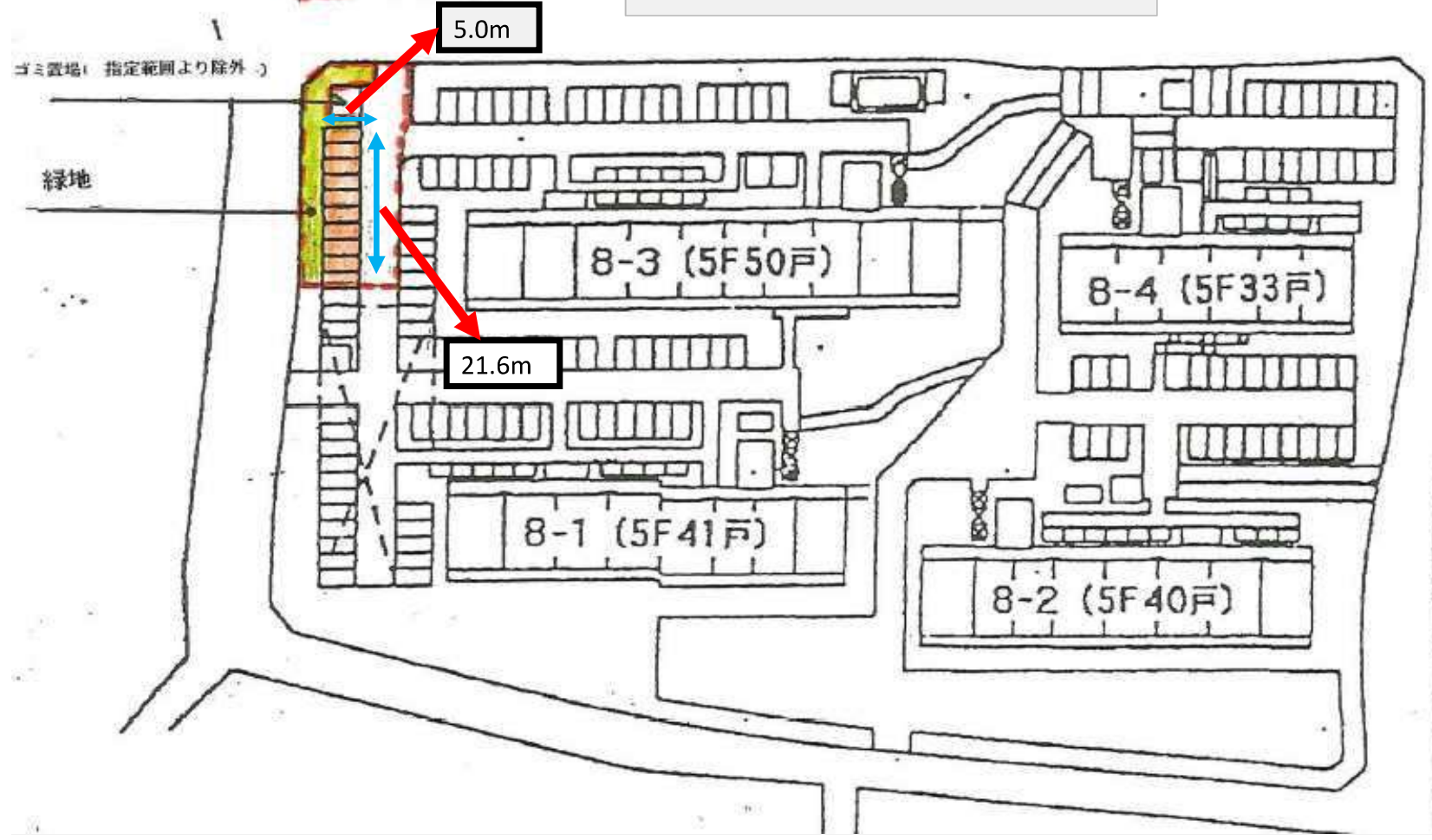


瀬谷団地配置図

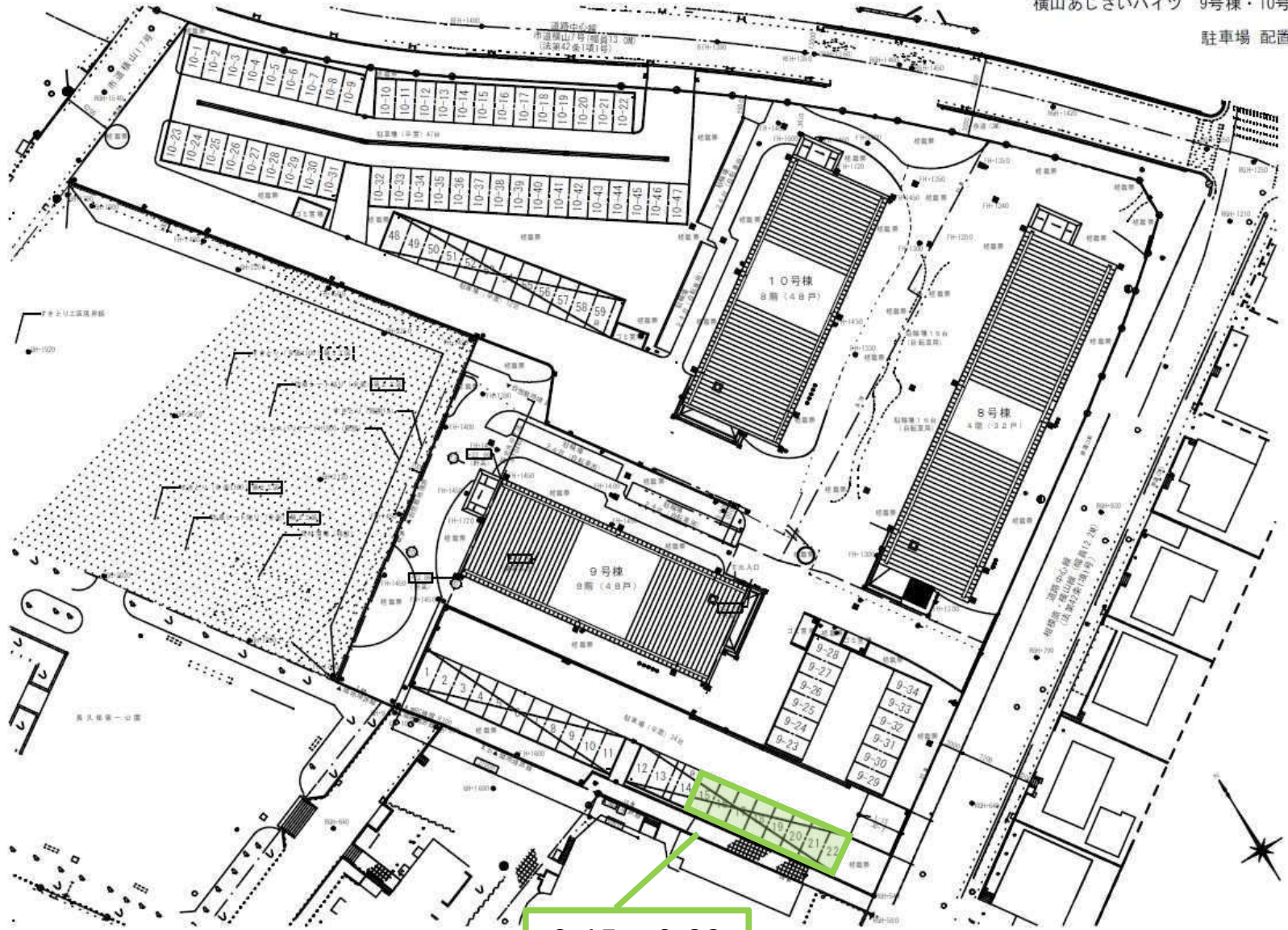


-  使用許可区画
-  指定範囲

面積計算表
 $21.6\text{m} \times 5\text{m} = 108.000\text{m}^2$



横山あじさいハイツ 9号棟・10号棟
駐車場 配置図



9-15~9-22

