

5 議第4327号 葉山都市計画区域区分の変更

葉山都市計画区域区分変更予定箇所概要一覧表

(1) 市街化区域編入予定箇所 (6地区)

番号	地区名	面積	編入理由	頁
101	長柄字芳ヶ久保	-ha	事務的変更	38
102	堀内字五ツ合	-ha	事務的変更	39
103	長柄字下小路①	-ha	事務的変更	39
104	長柄字下小路②	-ha	事務的変更	39
105	長柄字下小路③	-ha	事務的変更	39
106	堀内字牛ヶ谷	-ha	事務的変更	40
合計		-ha		

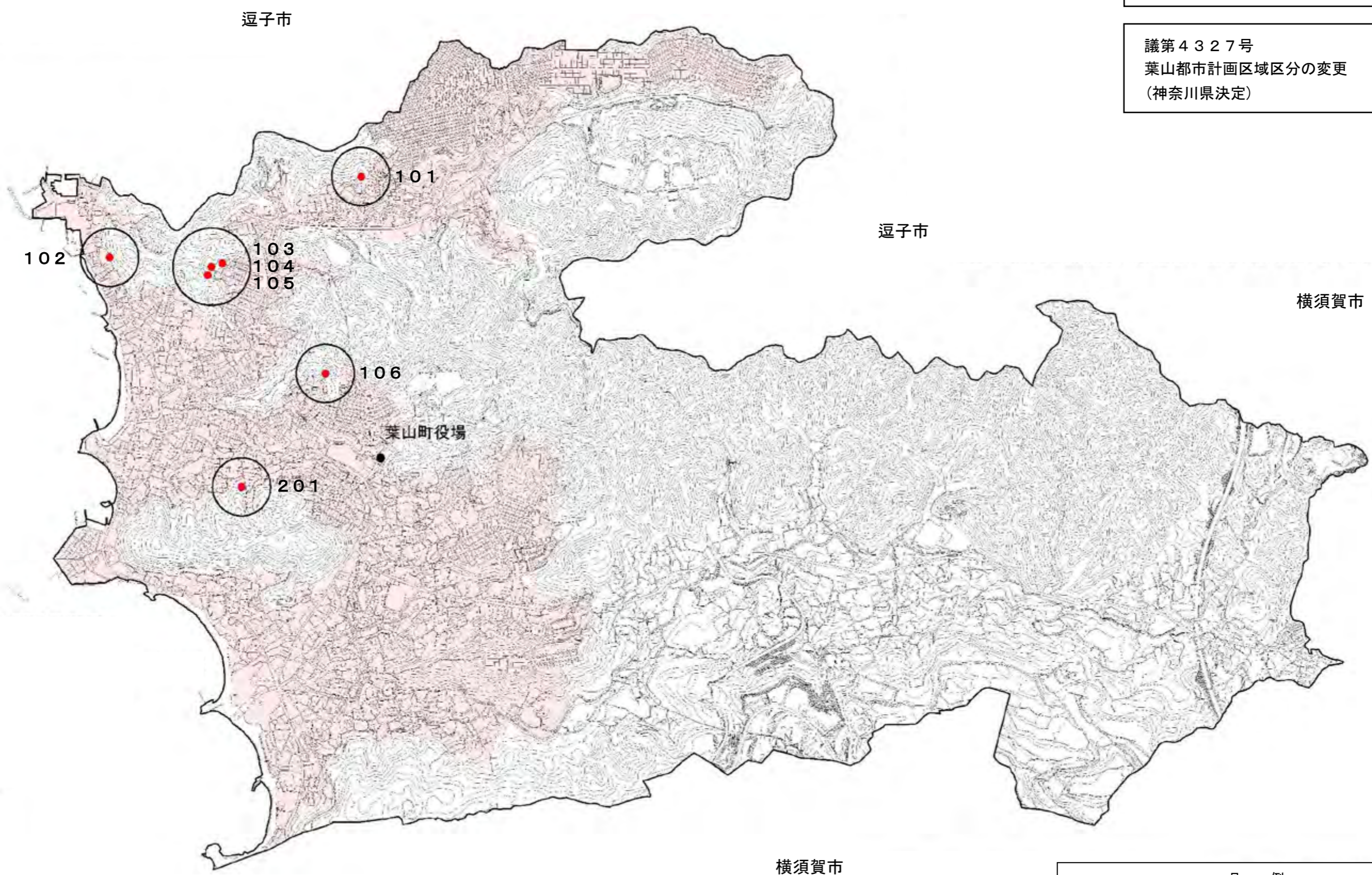
(2) 市街化調整区域編入予定箇所 (1地区)

番号	地区名	面積	編入理由	頁
201	堀内字森戸	-ha	事務的変更	41
合計		-ha		


注：面積の欄に「-ha」と表記しているものは、面積の変更が伴わない区域区分の変更を示しています。

葉山町位置図

議第4327号
 葉山都市計画区域区分の変更
 (神奈川県決定)



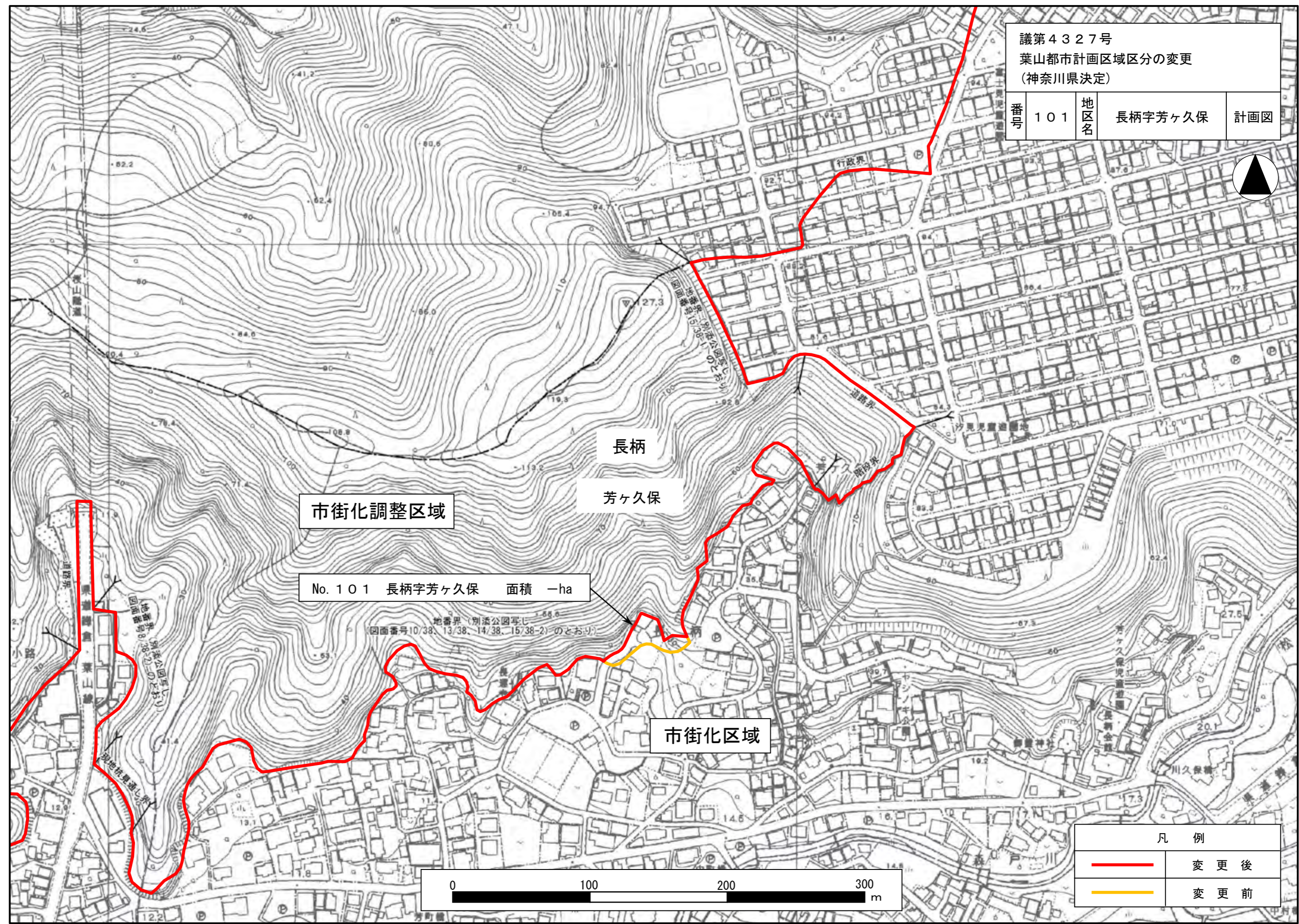
凡 例	
	都市計画区域
	現在の市街化区域
	面積の変更が伴わない区域区分の変更を予定している区域



この位置図は、葉山町の承認を得て、同町発行の葉山都市計画基本図を複製したものです。
 葉山町指令第20-3号

議第4327号
 葉山都市計画区域区分の変更
 (神奈川県決定)

番号	101	地区名	長柄字芳ヶ久保	計画図
----	-----	-----	---------	-----



市街化調整区域

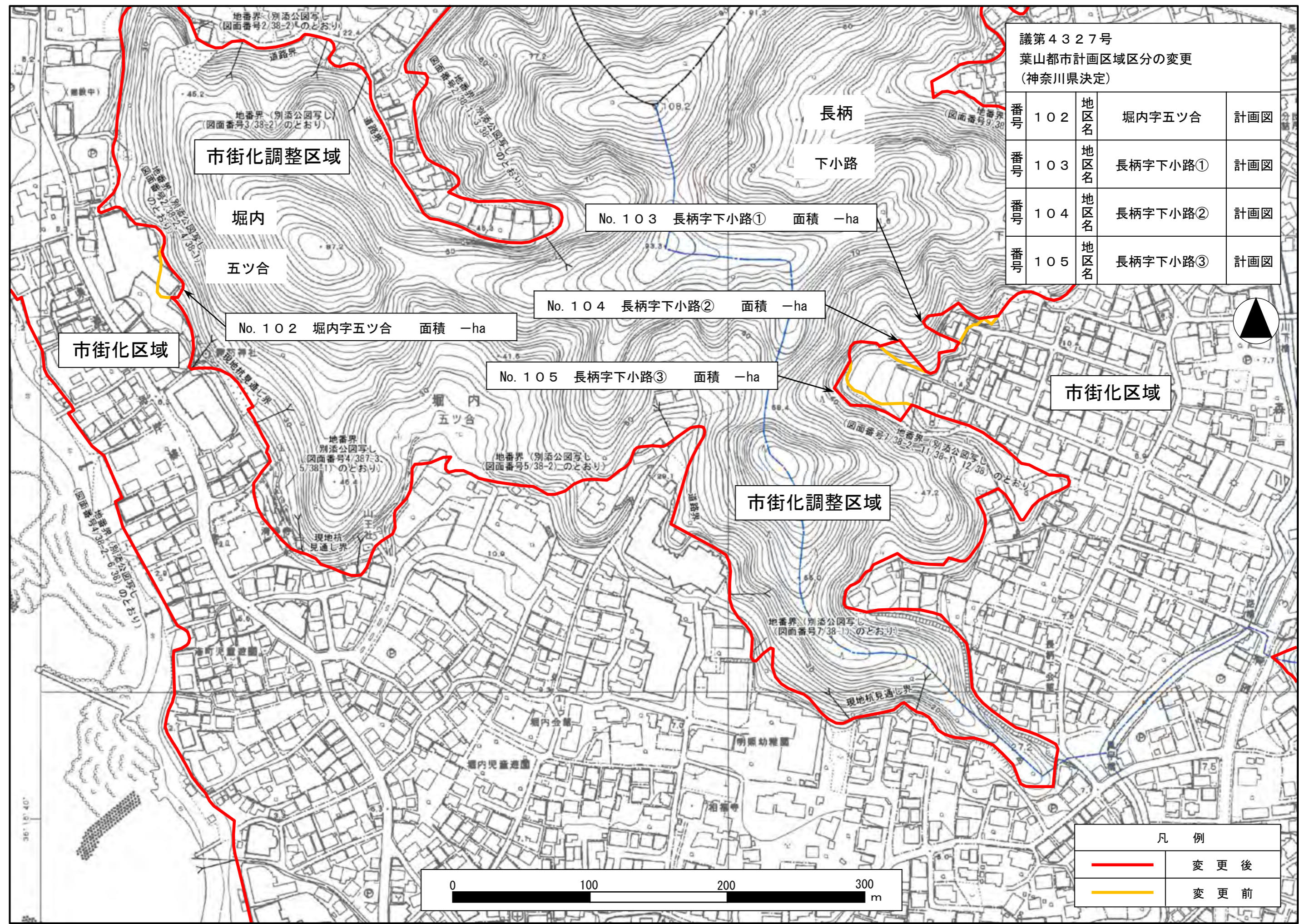
No. 101 長柄字芳ヶ久保 面積 -ha

市街化区域

凡 例	
	変更後
	変更前

議第4327号
葉山都市計画区域区分の変更
(神奈川県決定)

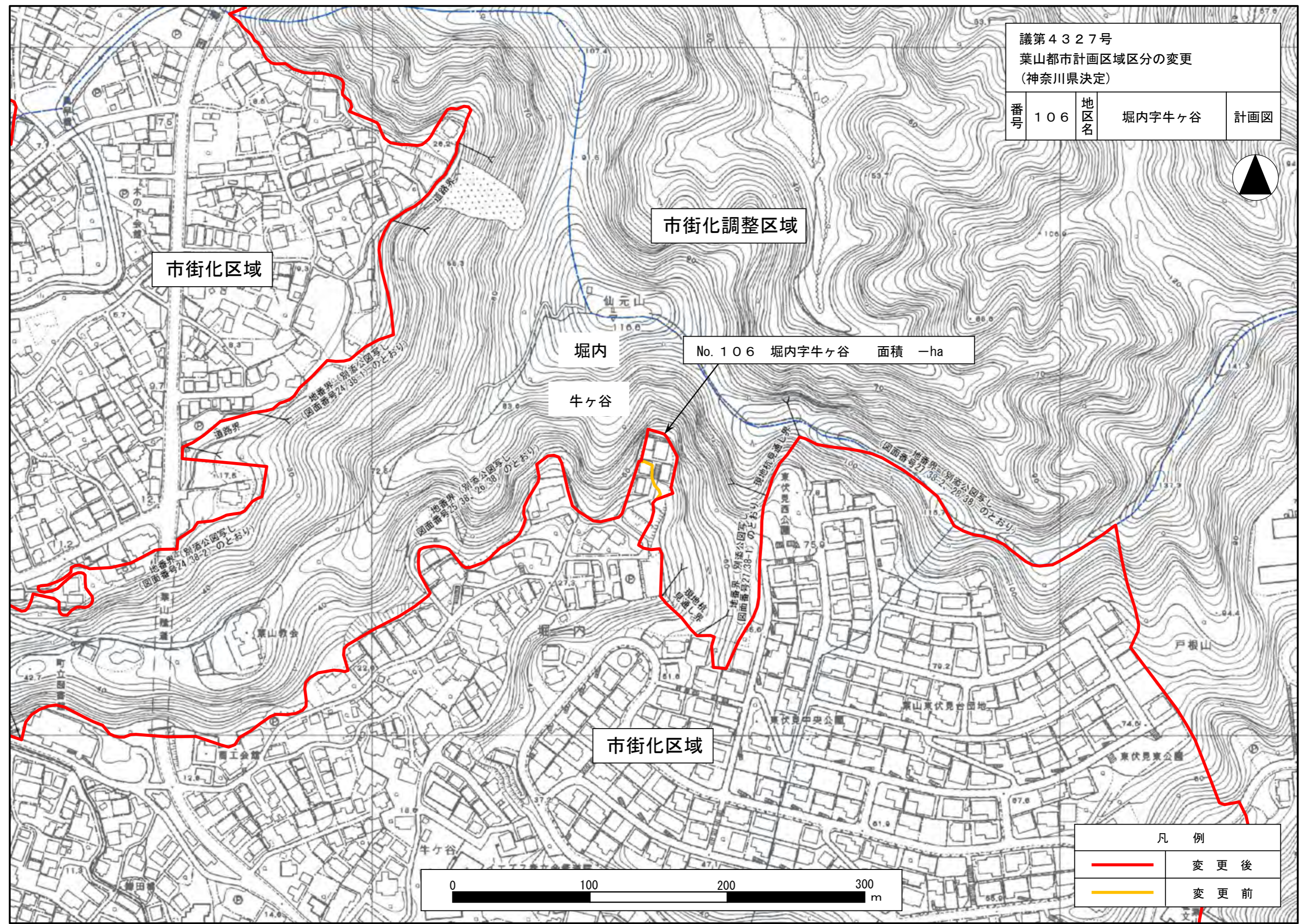
番号	地区名	計画図
102	堀内字五ツ合	計画図
103	長柄字下小路①	計画図
104	長柄字下小路②	計画図
105	長柄字下小路③	計画図



凡 例

—	変更後
—	変更前

議第4327号 葉山都市計画区域区分の変更 (神奈川県決定)			
番号	106	地区名	堀内字牛ヶ谷
			計画図



市街化区域

市街化調整区域


堀内

No. 106 堀内字牛ヶ谷 面積 1ha

牛ヶ谷

市街化区域

凡 例	
	変 更 後
	変 更 前



議第4327号
 葉山都市計画区域区分の変更
 (神奈川県決定)

番号	201	地区名	堀内字森戸	計画図
----	-----	-----	-------	-----

市街化調整区域

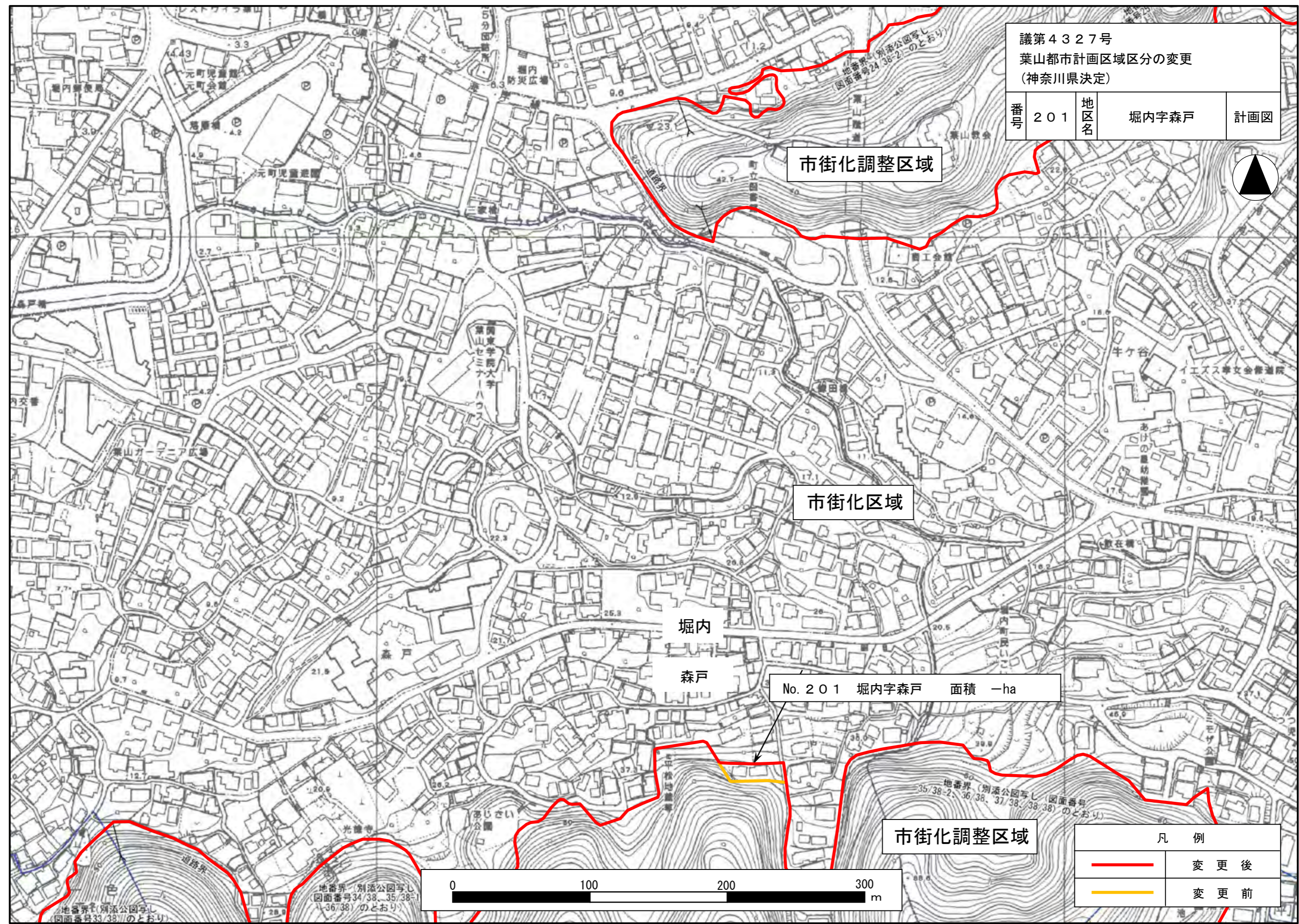

市街化区域

堀内
森戸

No. 201 堀内字森戸 面積 1ha

市街化調整区域

凡 例	
	変更後
	変更前



6 議第4330号 平塚都市計画区域区分の変更

平塚都市計画区域区分変更予定箇所概要一覧表

(1) 市街化区域編入予定箇所 (1 地区)

番号	地区名	面積	編入理由	頁
101	豊田本郷	-ha	事務的変更	44
合計		-ha		

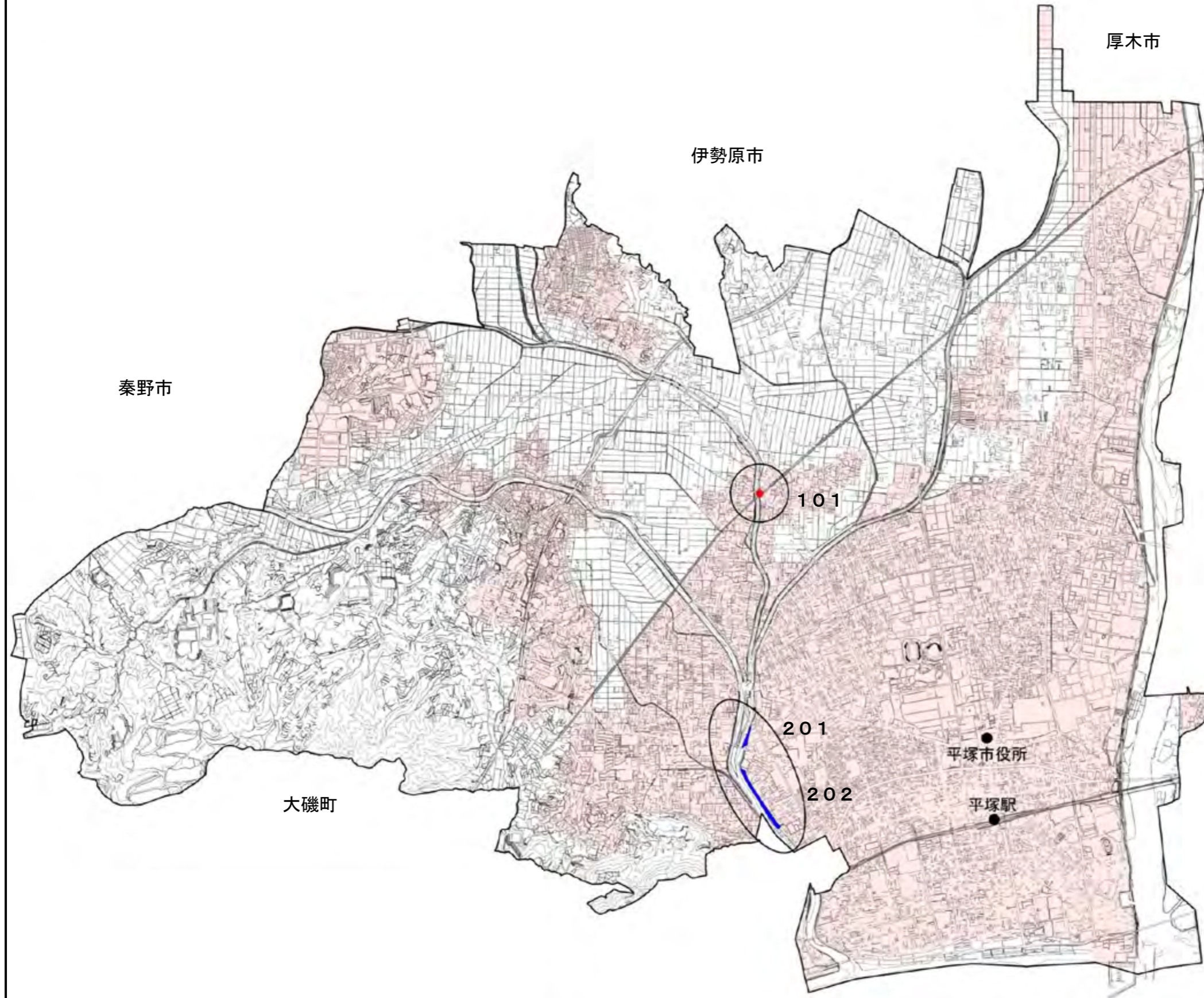
(2) 市街化調整区域編入予定箇所 (2 地区)

番号	地区名	面積	編入理由	頁
201	南原一丁目	0.30ha	事務的変更	45
202	桜ヶ丘	1.4 ha	事務的変更	46
合計		1.7 ha		


注: 面積の欄に「-ha」と表記しているものは、面積の変更が伴わない区域区分の変更を示しています。

平塚市位置図

議第4330号
平塚都市計画区域区分の変更
(神奈川県決定)



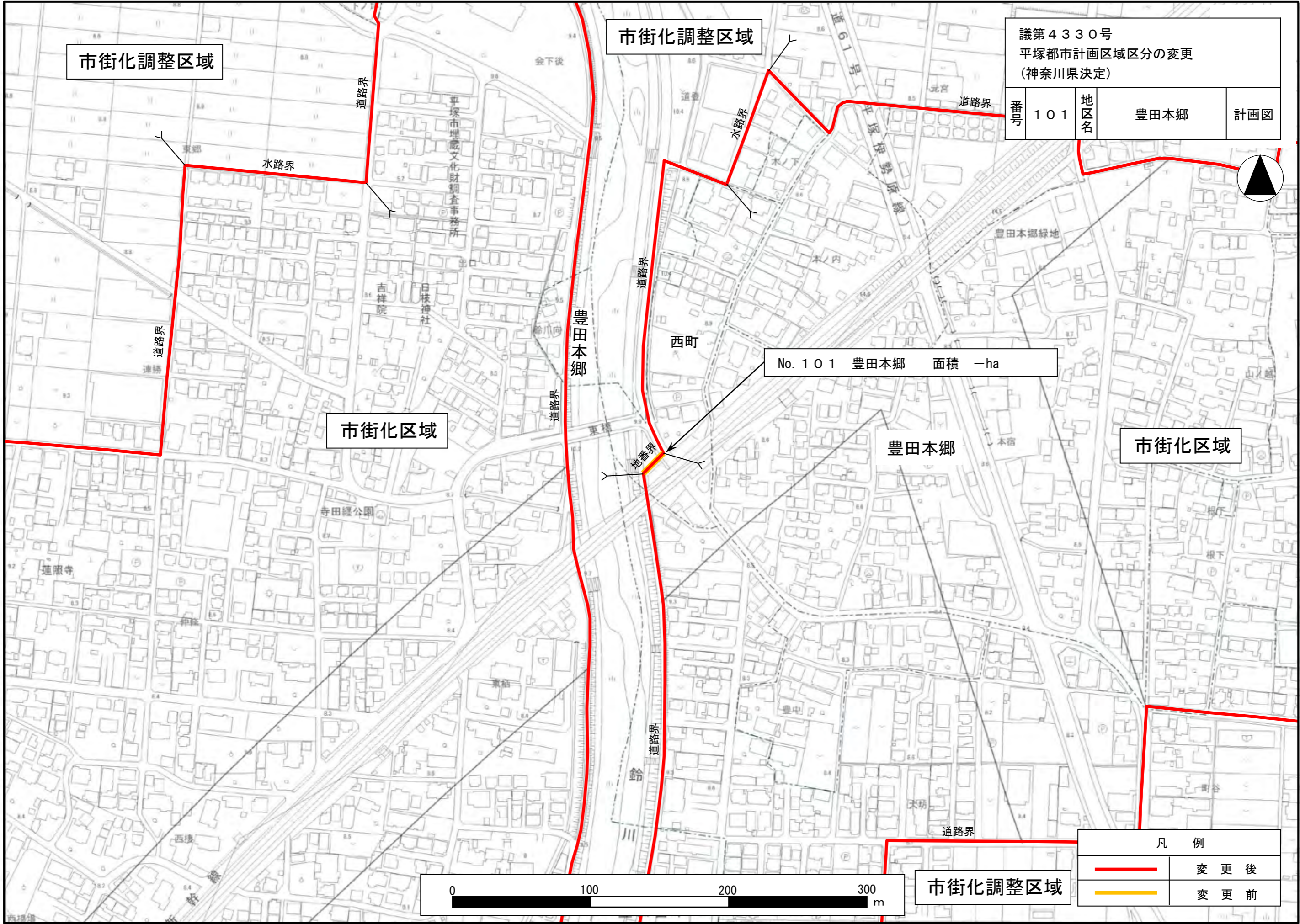
凡 例	
	都市計画区域
	現在の市街化区域
	市街化区域に編入又は面積の変更が伴わない区域区分の変更を予定している区域
	市街化調整区域に編入を予定している区域



この位置図は、平塚市長の承認を得て、平塚都市計画基本図をもとに作成したものです。

議第4330号
平塚都市計画区域区分の変更
(神奈川県決定)


番号	101	地区名	豊田本郷	計画図
----	-----	-----	------	-----



No. 101 豊田本郷 面積 -ha

凡 例

—	変更後
—	変更前

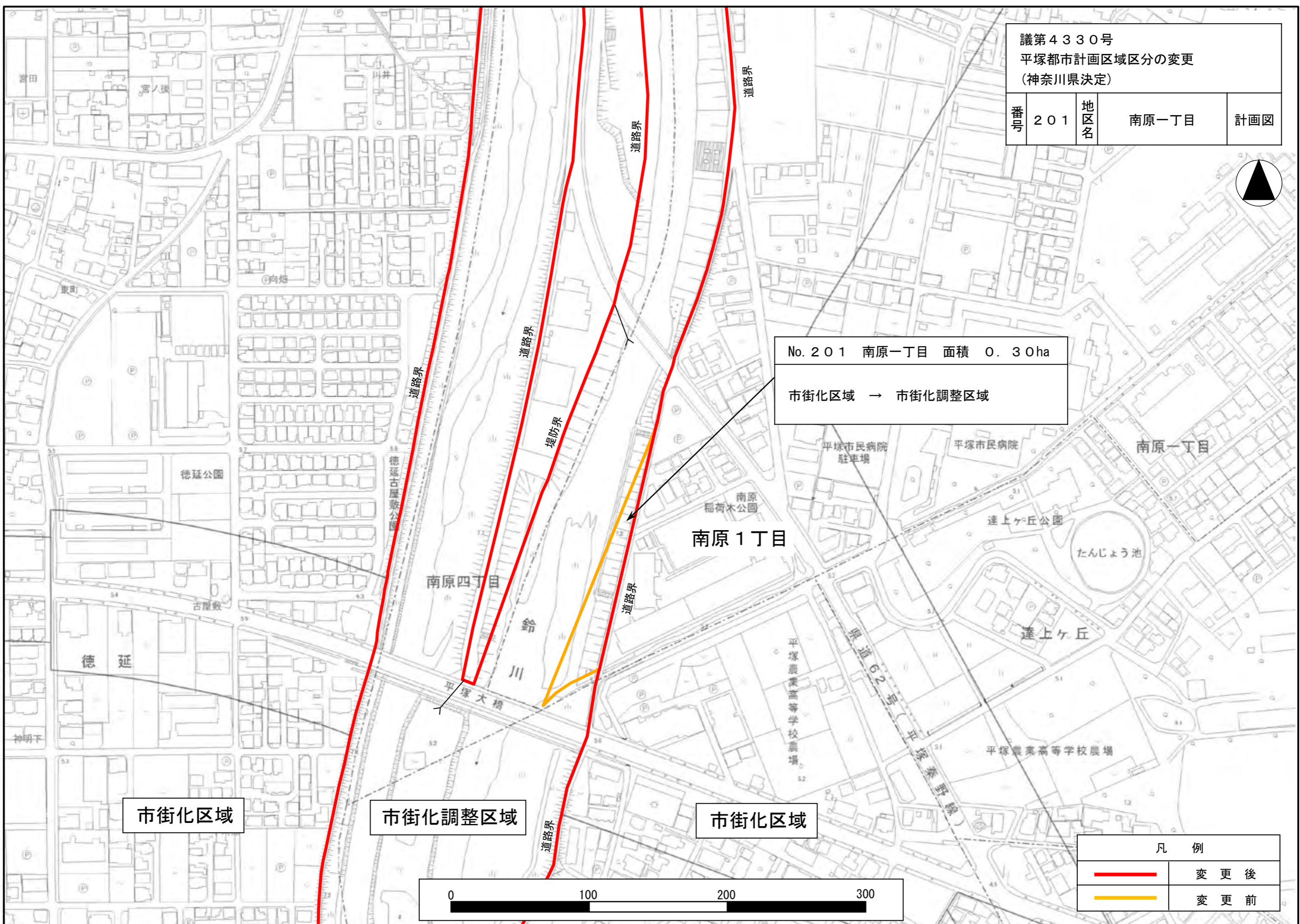


市街化調整区域

議第4330号 平塚都市計画区域区分の変更 (神奈川県決定)			
番号	201	地区名	南原一丁目
			計画図




No. 201 南原一丁目 面積 0.30ha
市街化区域 → 市街化調整区域



市街化区域

市街化調整区域

市街化区域



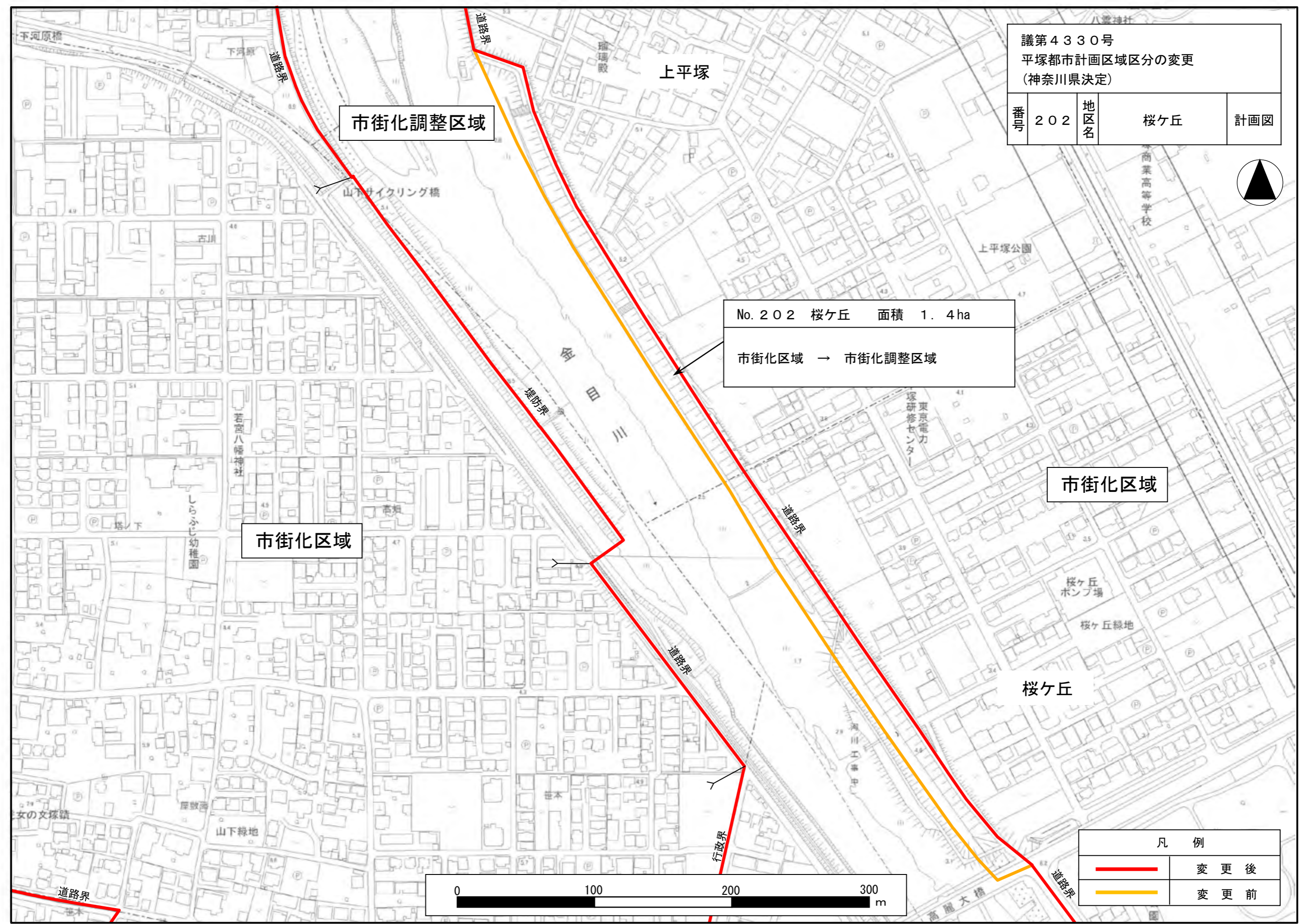

凡 例	
—	変 更 後
—	変 更 前

議第4330号 平塚都市計画区域区分の変更 (神奈川県決定)			
番号	202	地区名	桜ヶ丘
			計画図



No. 202 桜ヶ丘 面積 1.4ha
市街化区域 → 市街化調整区域

凡 例	
	変更後
	変更前



7 議第4334号 藤沢都市計画区域区分の変更

藤沢都市計画区域区分変更予定箇所概要一覧表

(1) 市街化区域編入予定箇所 (9 地区)

番号	地区名	面積	編入理由	頁
1	慶應義塾大学 湘南藤沢キャンパス	44.4 ha	既開発整備	49
101	石川292	0.03ha	事務的変更	50
102	石川393	0.02ha	事務的変更	50
103	西俣野326	0.01ha	事務的変更	51
104	今田23	0.04ha	事務的変更	52
105	今田23	0.03ha	事務的変更	52
106	今田古道	—ha	事務的変更	53
107	葛原 (綾瀬市境)	—ha	事務的変更	54
108	下土棚 (綾瀬市境)	—ha	事務的変更	55
合計		44.5 ha		

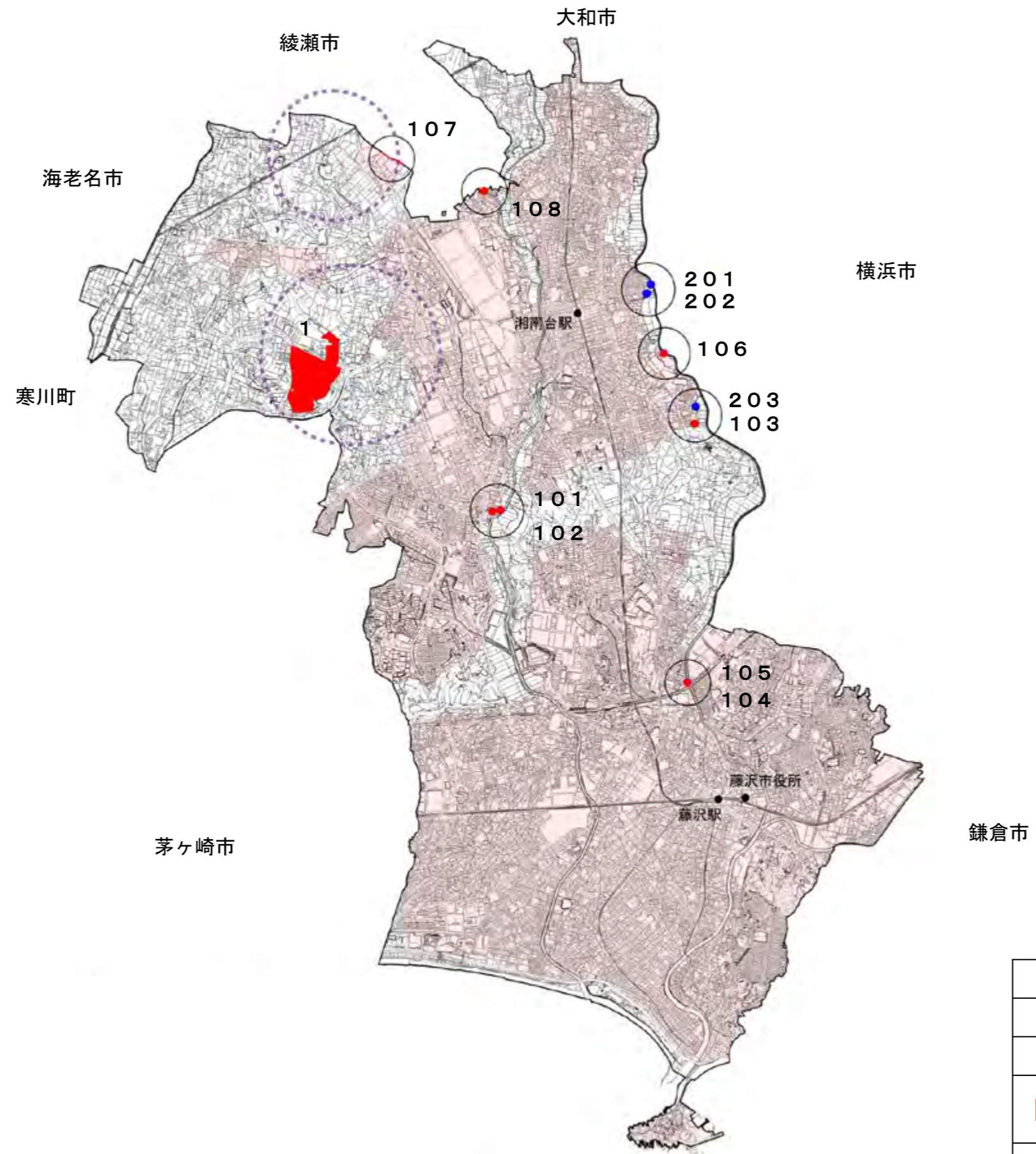
(2) 市街化調整区域編入予定箇所 (3 地区)

番号	地区名	面積	編入理由	頁
201	湘南台6丁目14	0.01ha	事務的変更	56
202	今田23	0.00ha	事務的変更	56
203	円行1123・石川2825	0.00ha	事務的変更	51
合計		0.01ha		

注：面積の欄に「—ha」と表記しているものは、面積の変更が伴わない区域区分の変更を示しています。

藤沢市位置図

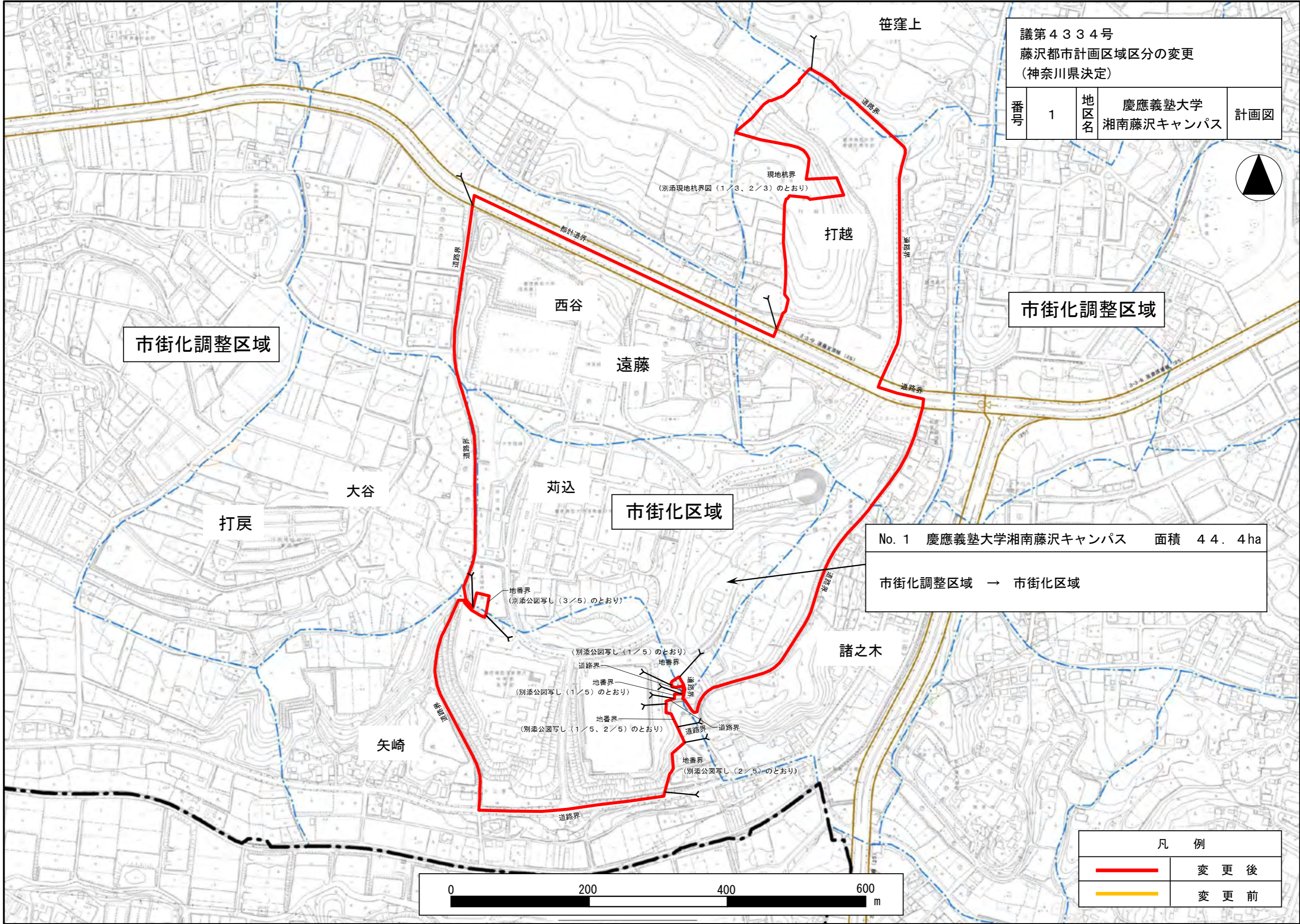
議第4334号
藤沢都市計画区域区分の変更
(神奈川県決定)



凡 例	
	都市計画区域
	現在の市街化区域
	市街化区域に編入又は面積の変更が伴わない区域区分の変更を予定している区域
	市街化調整区域に編入を予定している区域
	新市街地ゾーン（計画的市街地整備の検討を進めていくゾーン）

この位置図は、測量法の公共測量に関する規程に基づき藤沢市長の承認を得て同市所管の測量成果を使用して調製したものです。

議第4334号 藤沢都市計画区域区分の変更 (神奈川県決定)			
番号	1	地区名	慶應義塾大学 湘南藤沢キャンパス
			計画図




市街化調整区域

市街化調整区域

市街化区域

No. 1 慶應義塾大学湘南藤沢キャンパス 面積 44.4ha
市街化調整区域 → 市街化区域

凡 例	
	変更後
	変更前



議第4334号 藤沢都市計画区域区分の変更 (神奈川県決定)				
番号	101	地区名	石川292	計画図
番号	102	地区名	石川393	計画図



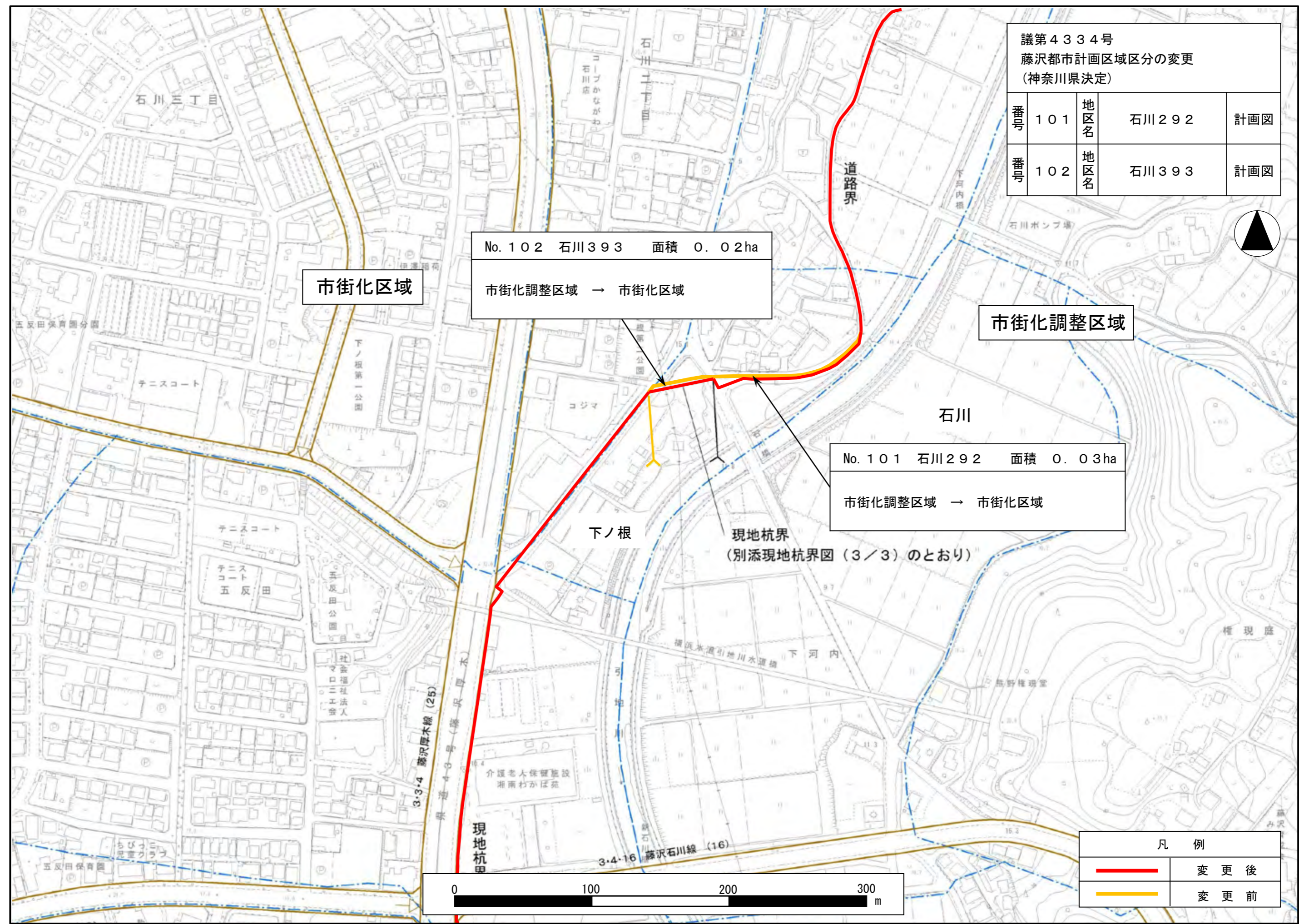
No. 102 石川393 面積 0.02ha
市街化調整区域 → 市街化区域

No. 101 石川292 面積 0.03ha
市街化調整区域 → 市街化区域

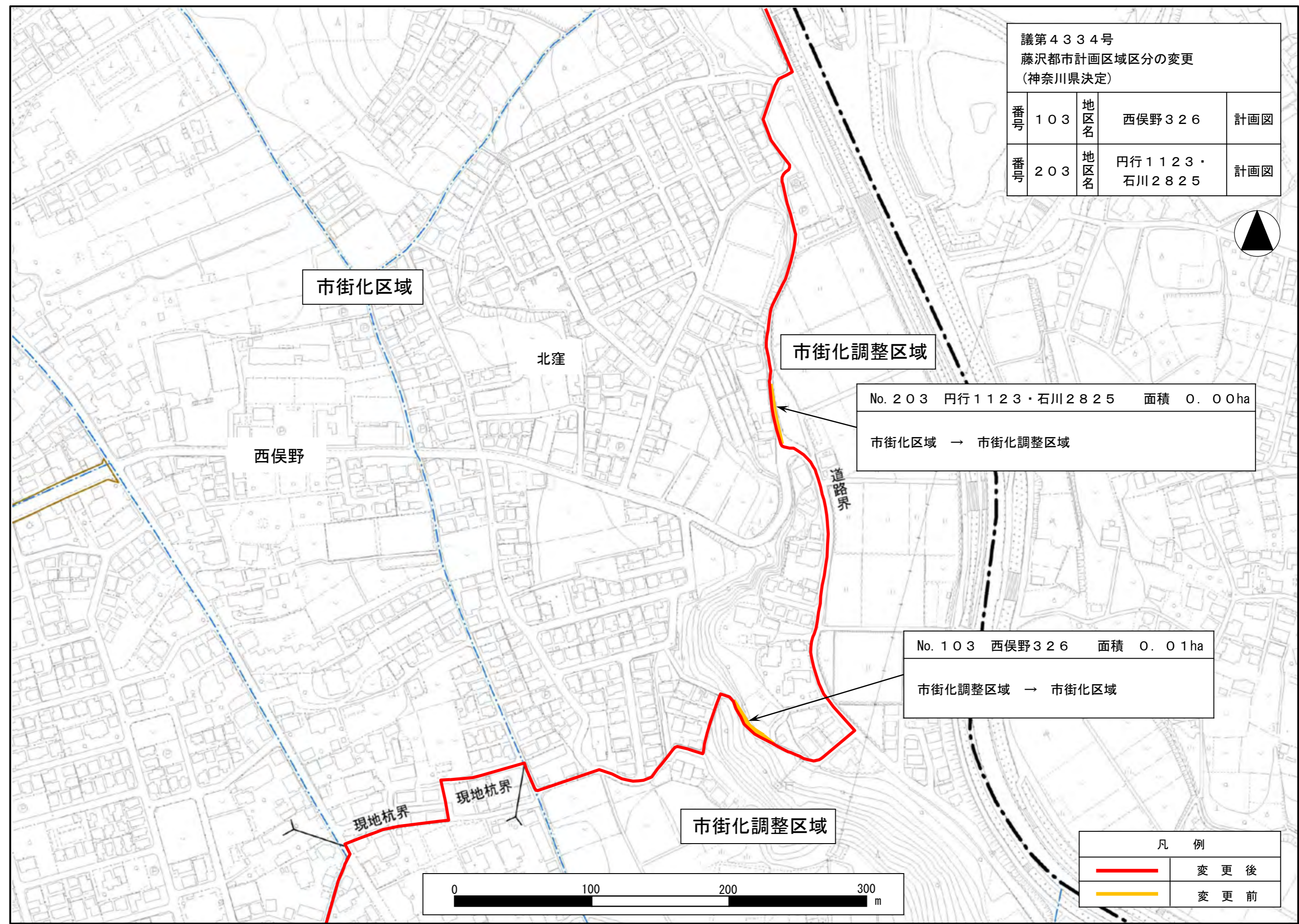
市街化区域

市街化調整区域

凡 例	
	変 更 後
	変 更 前



議第4334号 藤沢都市計画区域区分の変更 (神奈川県決定)				
番号	103	地区名	西俣野326	計画図
番号	203	地区名	円行1123・石川2825	計画図



市街化区域

北窪

市街化調整区域

No. 203 円行1123・石川2825 面積 0.00ha
市街化区域 → 市街化調整区域


西俣野

道路界

No. 103 西俣野326 面積 0.01ha
市街化調整区域 → 市街化区域

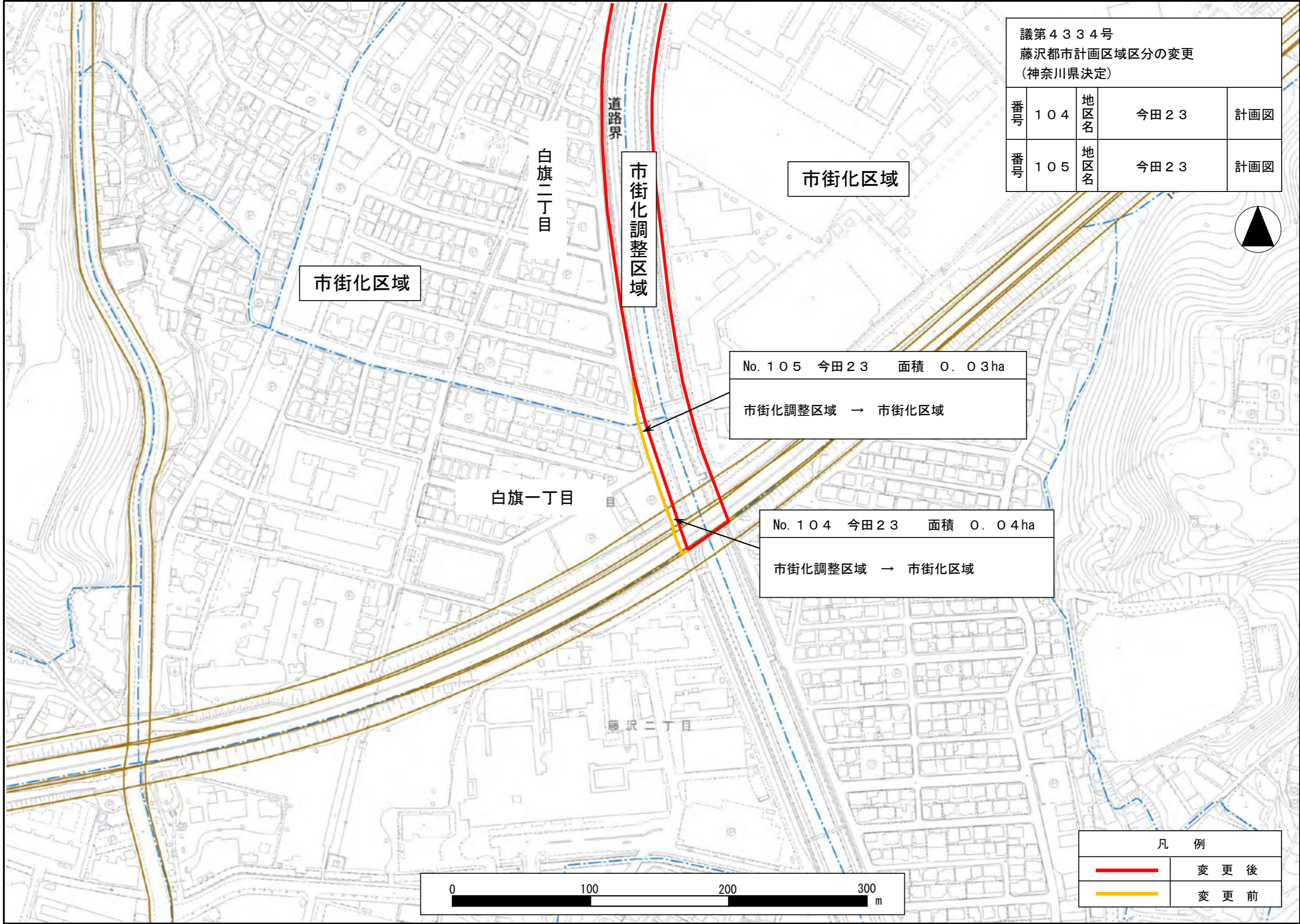
現地杭界

市街化調整区域




凡 例	
—	変 更 後
—	変 更 前

議第4334号 藤沢都市計画区域区分の変更 (神奈川県決定)			
番号	104	地区名	今田23
計画図			
番号	105	地区名	今田23
計画図			



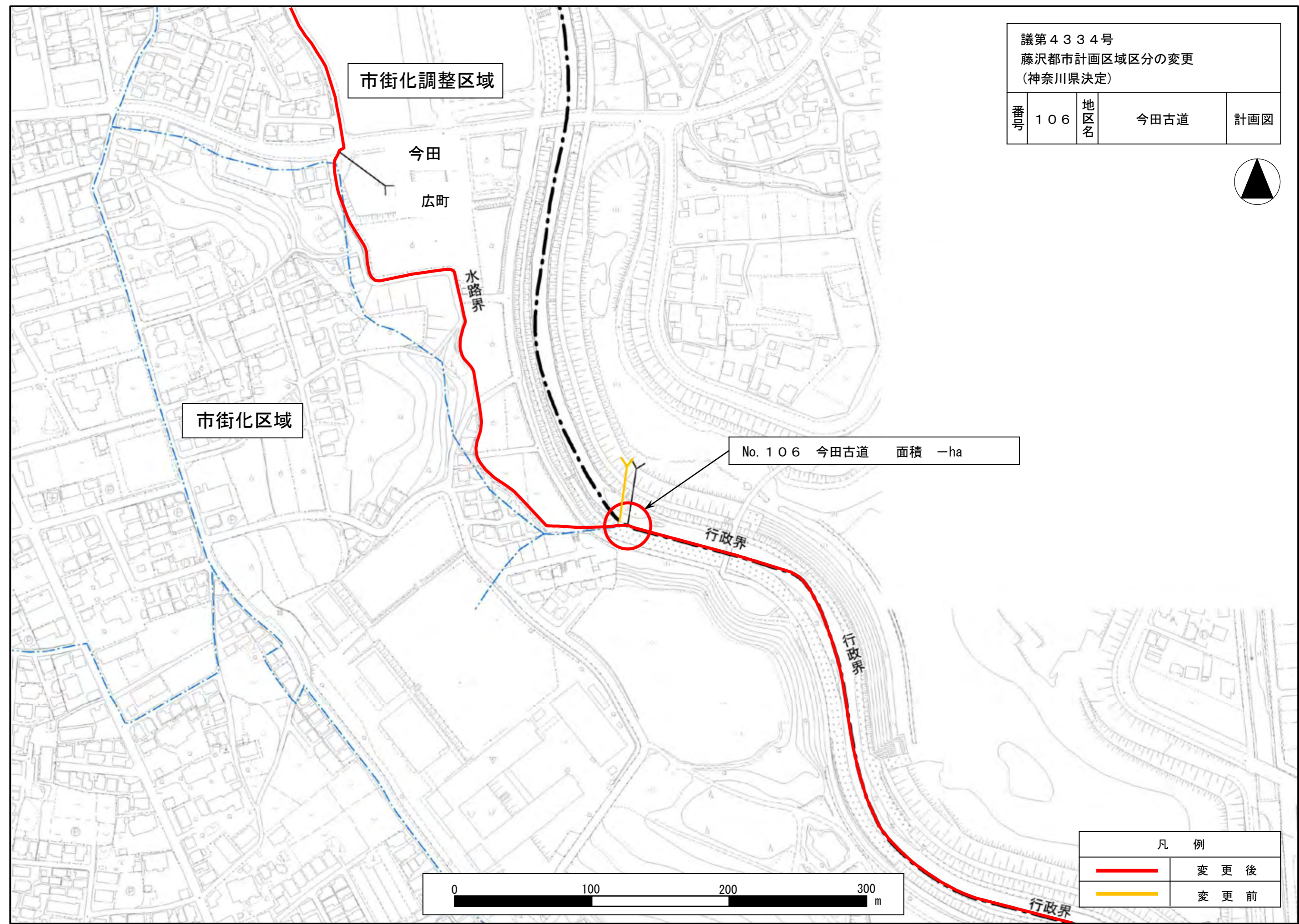
No. 105 今田23 面積 0.03ha
市街化調整区域 → 市街化区域

No. 104 今田23 面積 0.04ha
市街化調整区域 → 市街化区域



凡 例	
—	変 更 後
—	変 更 前

議第4334号 藤沢都市計画区域区分の変更 (神奈川県決定)			
番号	106	地区名	今田古道
			計画図



凡 例	
	変 更 後
	変 更 前

議第4334号 藤沢都市計画区域区分の変更 (神奈川県決定)			
番号	107	地区名	葛原(綾瀬市境)
			計画図



No. 107 葛原(綾瀬市境) 面積 -ha

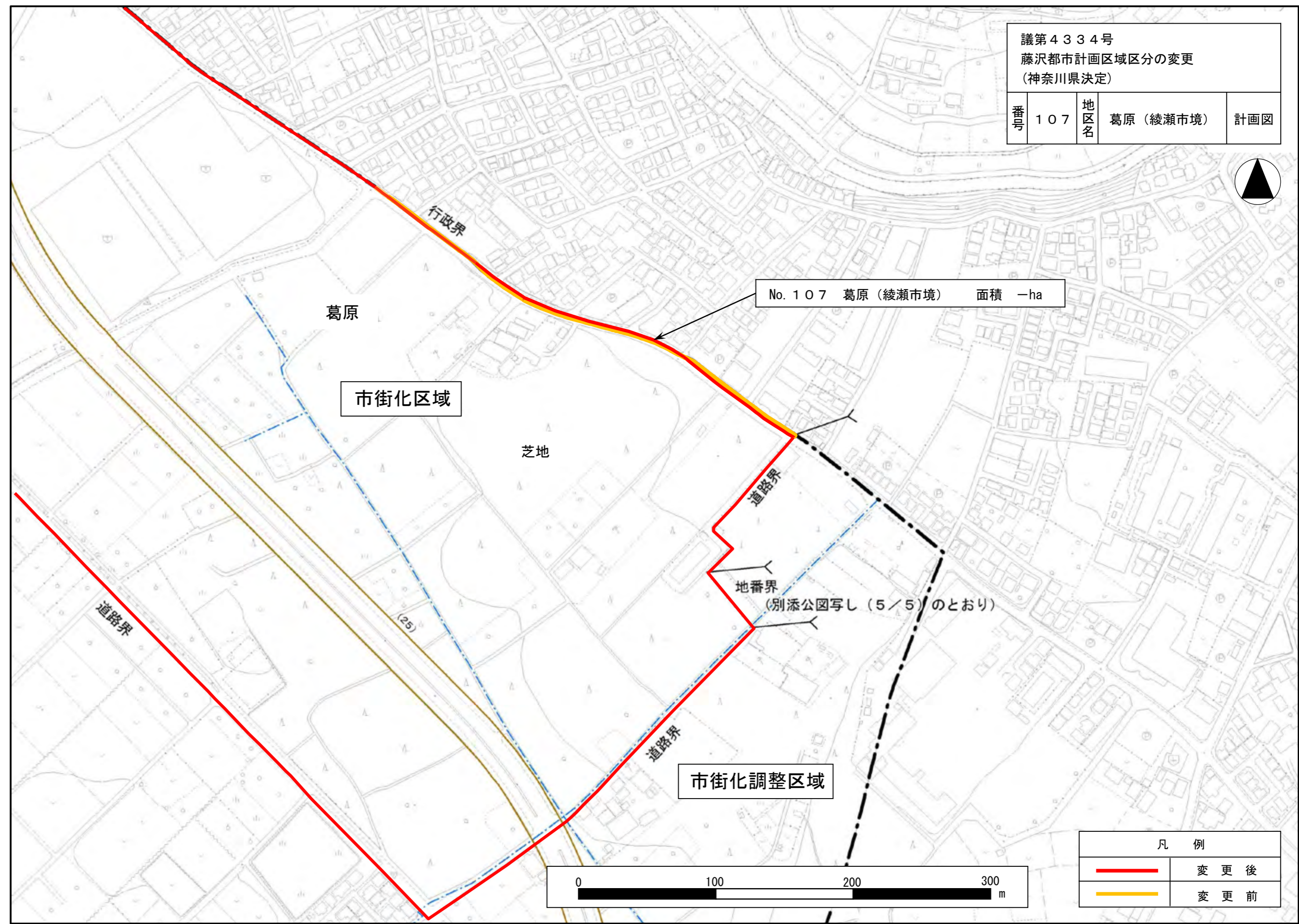

葛原
市街化区域

芝地

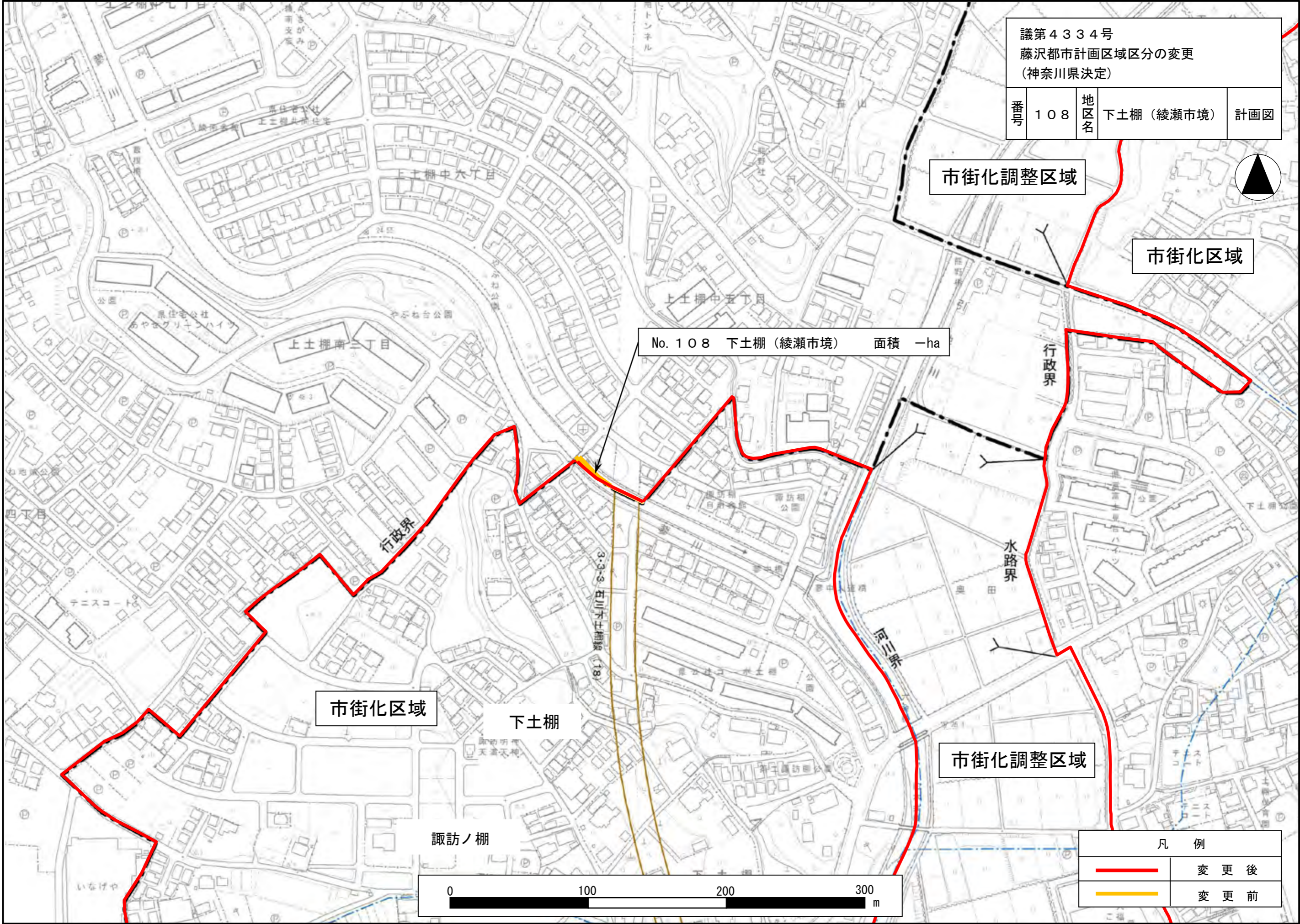
市街化調整区域

地番界
(別添公図写し(5/5)のとおり)

凡 例	
	変更後
	変更前



議第4334号 藤沢都市計画区域区分の変更 (神奈川県決定)			
番号	108	地区名	下土棚(綾瀬市境)
			計画図



No. 108 下土棚(綾瀬市境) 面積 -ha

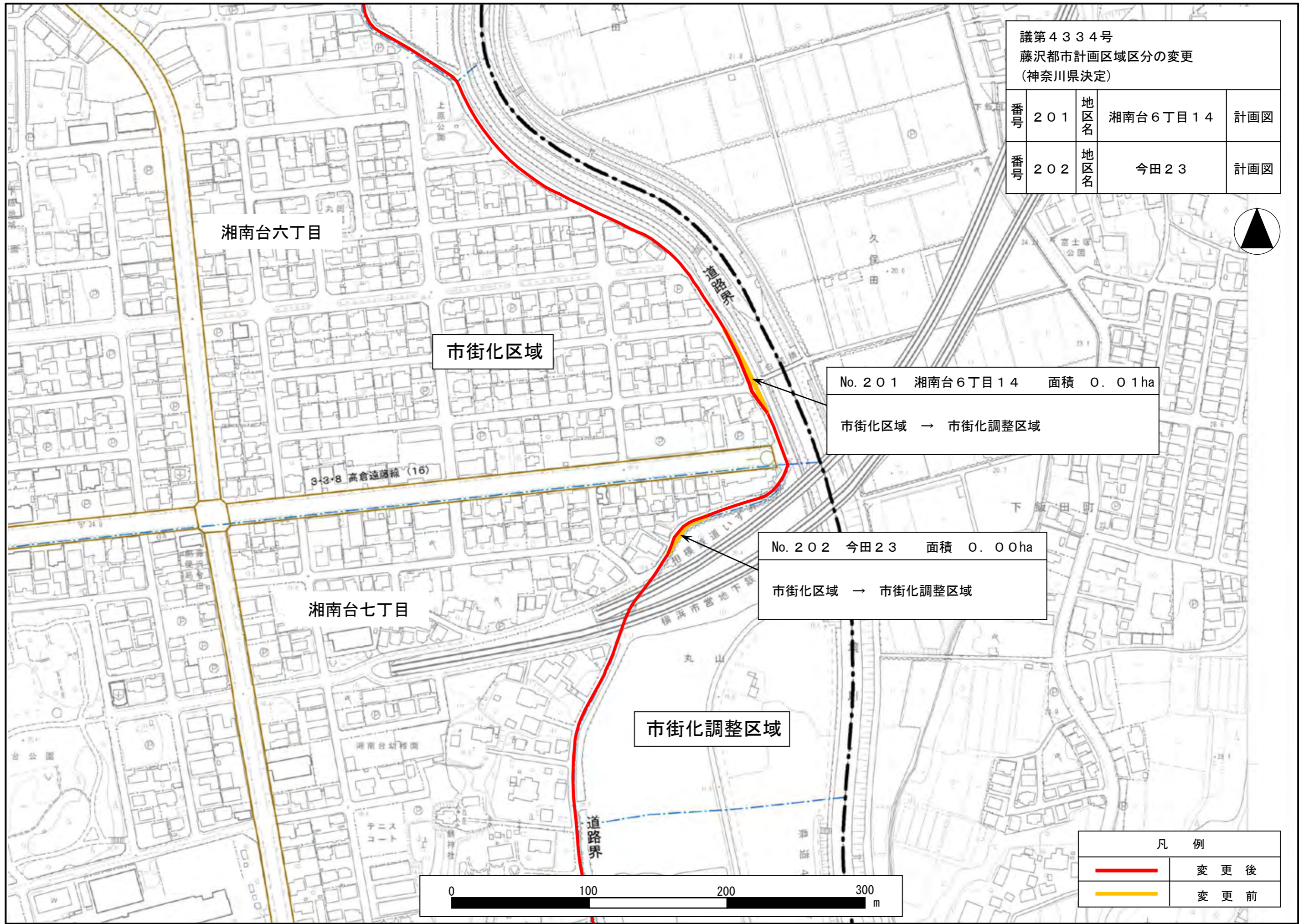
市街化区域

市街化調整区域

凡 例	
	変 更 後
	変 更 前




議第4334号 藤沢都市計画区域区分の変更 (神奈川県決定)			
番号	201	地区名	湘南台6丁目14
計画図			
番号	202	地区名	今田23
計画図			



No. 201 湘南台6丁目14 面積 0.01ha
市街化区域 → 市街化調整区域

No. 202 今田23 面積 0.00ha
市街化区域 → 市街化調整区域

凡 例	
	変 更 後
	変 更 前



8 議第4338号 茅ヶ崎都市計画区域区分の変更

茅ヶ崎都市計画区域区分変更予定箇所概要一覧表

(1) 市街化区域編入予定箇所 (7 地区)

番号	地区名	面積	編入理由	頁
101	萩園1816周辺	0.14ha	事務的変更	59
102	西久保1592周辺	0.05ha	事務的変更	60
103	香川1155周辺	—ha	事務的変更	61
104	甘沼722周辺	0.01ha	事務的変更	62
105	甘沼722周辺	—ha	事務的変更	62
106	甘沼722周辺	—ha	事務的変更	62
151	宮山	0.75ha	事務的変更	65
合計		0.95ha		

(2) 市街化調整区域編入予定箇所 (6 地区)

番号	地区名	面積	編入理由	頁
201	萩園1596周辺	—ha	事務的変更	59
202	赤羽根周辺	—ha	事務的変更	63
203	赤羽根周辺	—ha	事務的変更	63
204	赤羽根周辺	0.08ha	事務的変更	63
205	行谷の小出川沿い	0.07ha	事務的変更	64
	岡田八丁目	0.29ha		
206	茅ヶ崎北陵高校西側の小出川沿い	0.04ha	事務的変更	61
	大曲	0.05ha		
合計		0.53ha		

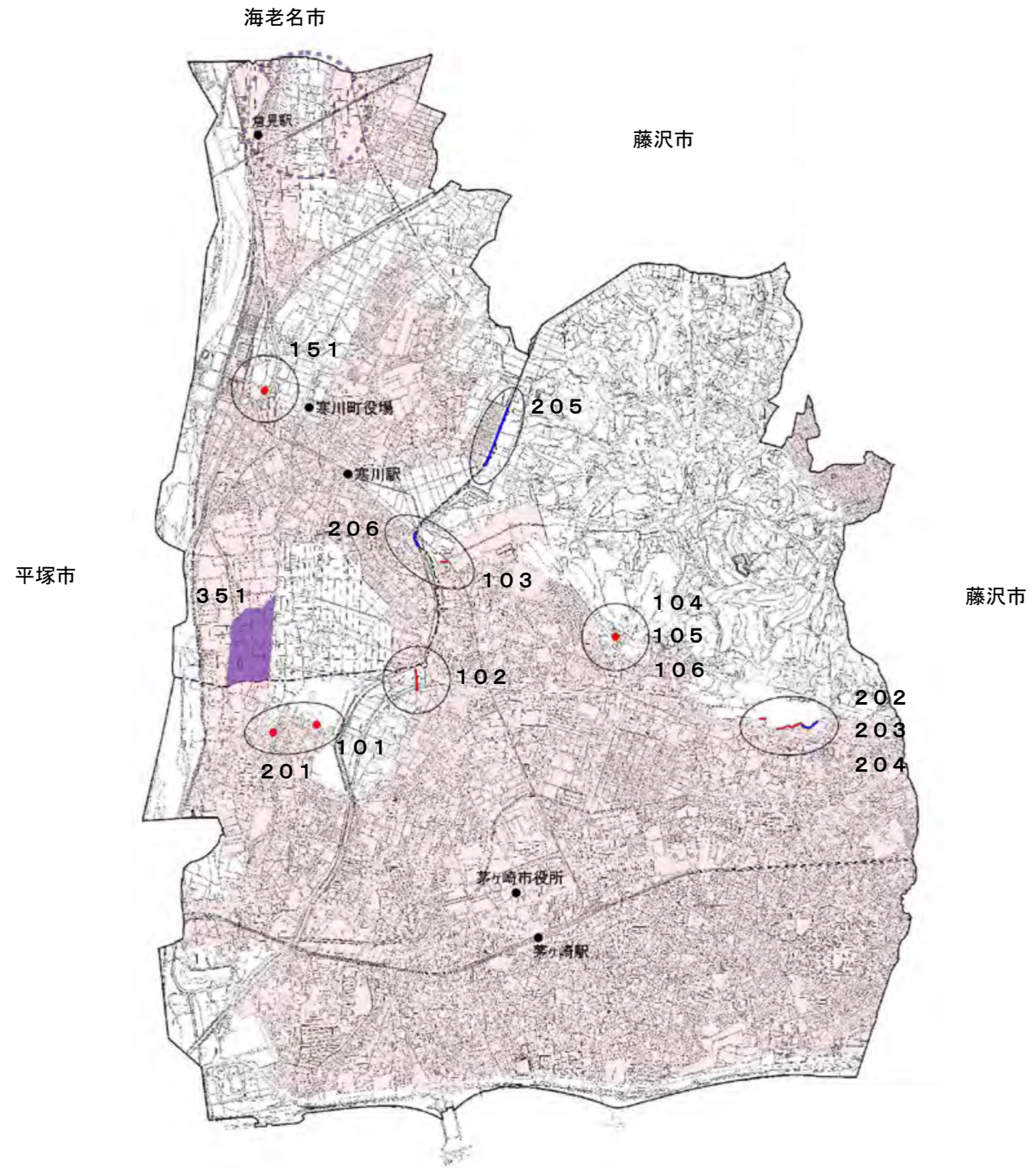
(参考) 市街化区域編入が保留される箇所 (1 地区)

番号	地区名	面積	編入理由	頁
351	田端西	24.7 ha	計画的市街地整備	—

注：面積の欄に「—ha」と表記しているものは、面積の変更が伴わない区域区分の変更を示しています。


茅ヶ崎市・寒川町位置図

議第4338号
茅ヶ崎市都市計画区域区分の変更
(神奈川県決定)



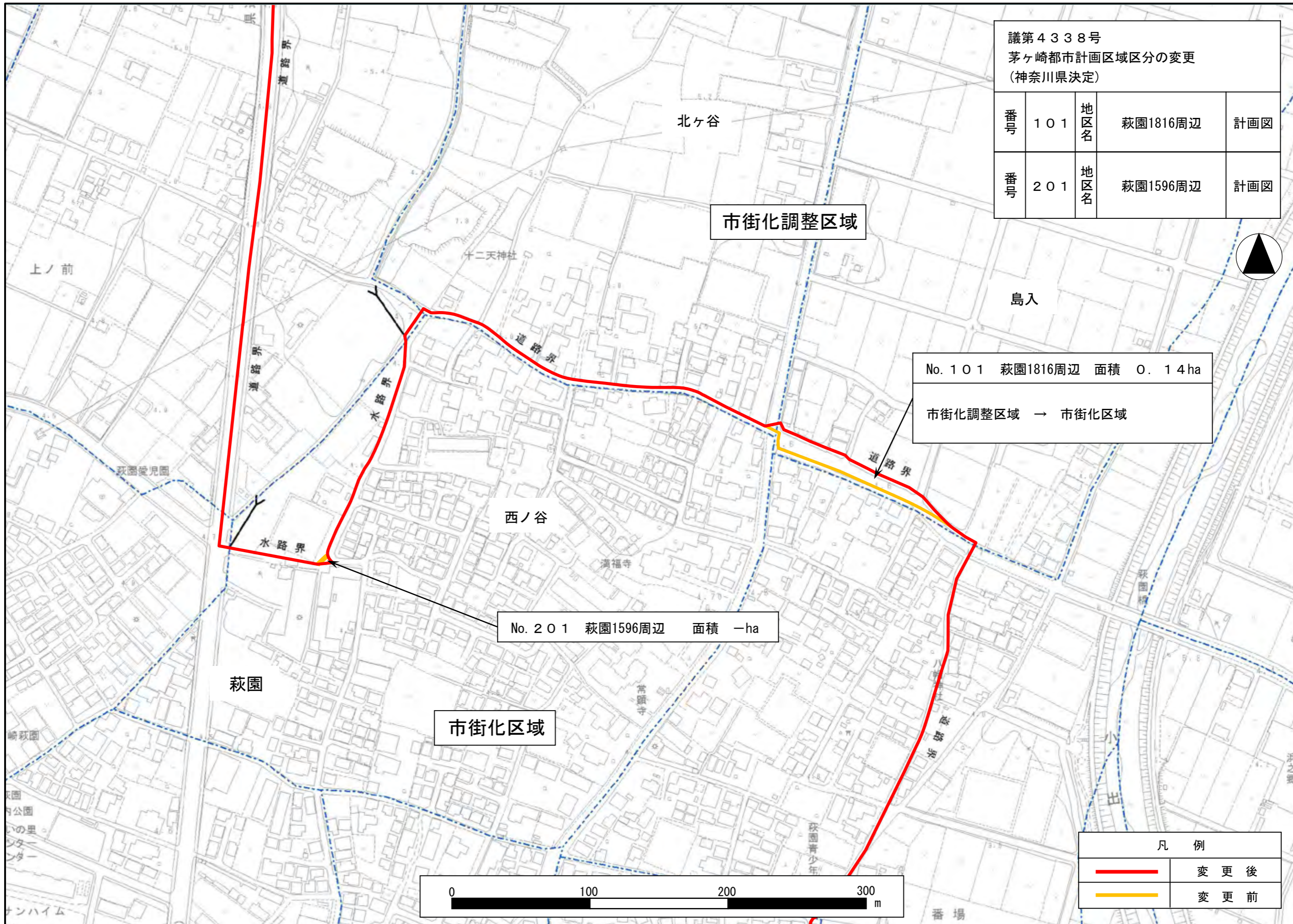
凡 例	
	都市計画区域
	行政界
	現在の市街化区域
	市街化区域に編入又は面積の変更が伴わない区域区分の変更を予定している区域
	市街化調整区域に編入を予定している区域
	今後計画的な市街地整備の見通しが明らかになった時点で市街化区域に編入する区域
	新市街地ゾーン（計画的市街地整備の検討を進めていくゾーン）

この位置図は、測量法の公共測量に関する規定に基づき茅ヶ崎市長の承認を得て同市所管の測量成果を使用して調製したものです。
この位置図は、寒川町長の承認を得て、茅ヶ崎市都市計画基本図を使用して調製したものです。 寒都第27号



議第4338号
茅ヶ崎都市計画区域区分の変更
(神奈川県決定)

番号	101	地区名	萩園1816周辺	計画図
番号	201	地区名	萩園1596周辺	計画図



No. 101 萩園1816周辺 面積 0.14ha
市街化調整区域 → 市街化区域

No. 201 萩園1596周辺 面積 1ha

凡 例	
	変更後
	変更前

議第4338号
茅ヶ崎都市計画区域区分の変更
(神奈川県決定)

番号	102	地区名	西久保1592周辺	計画図
----	-----	-----	-----------	-----

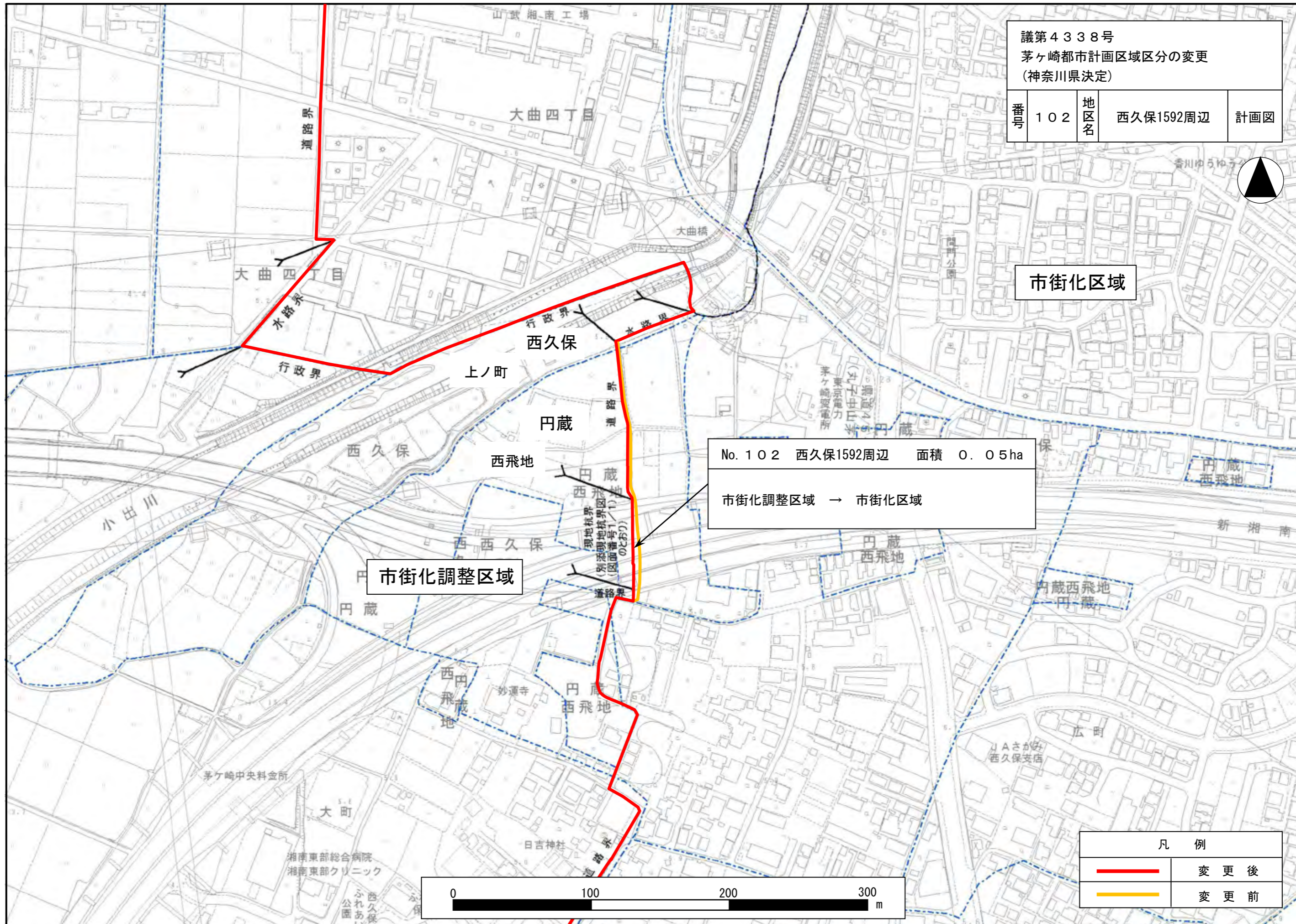



市街化区域

No. 102 西久保1592周辺 面積 0.05ha
市街化調整区域 → 市街化区域

市街化調整区域

凡例	
	変更後
	変更前



議第4338号 茅ヶ崎都市計画区域区分の変更 (神奈川県決定)				
番号	103	地区名	香川1155周辺	計画図
番号	206	地区名	茅ヶ崎北陵高校西側の小出川沿い・大曲	計画図

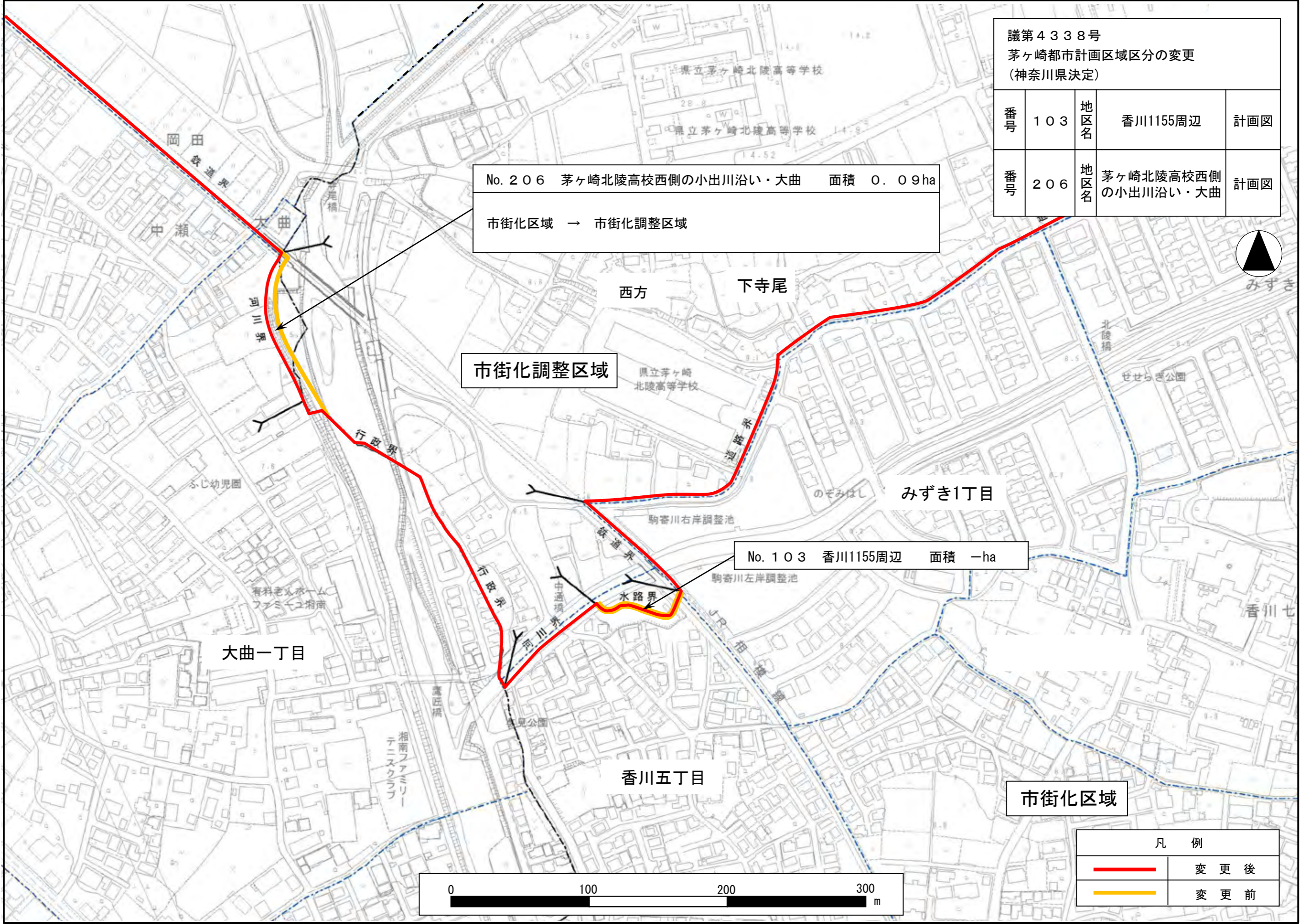

No. 206 茅ヶ崎北陵高校西側の小出川沿い・大曲 面積 0.09ha
市街化区域 → 市街化調整区域

市街化調整区域

No. 103 香川1155周辺 面積 -ha

市街化区域

凡例	
	変更後
	変更前



議第4338号
茅ヶ崎都市計画区域区分の変更
(神奈川県決定)

番号	104	地区名	甘沼722周辺	計画図
番号	105	地区名	甘沼722周辺	計画図
番号	106	地区名	甘沼722周辺	計画図

市街化調整区域

No. 104 甘沼722周辺 面積 0.01ha

市街化調整区域 → 市街化区域

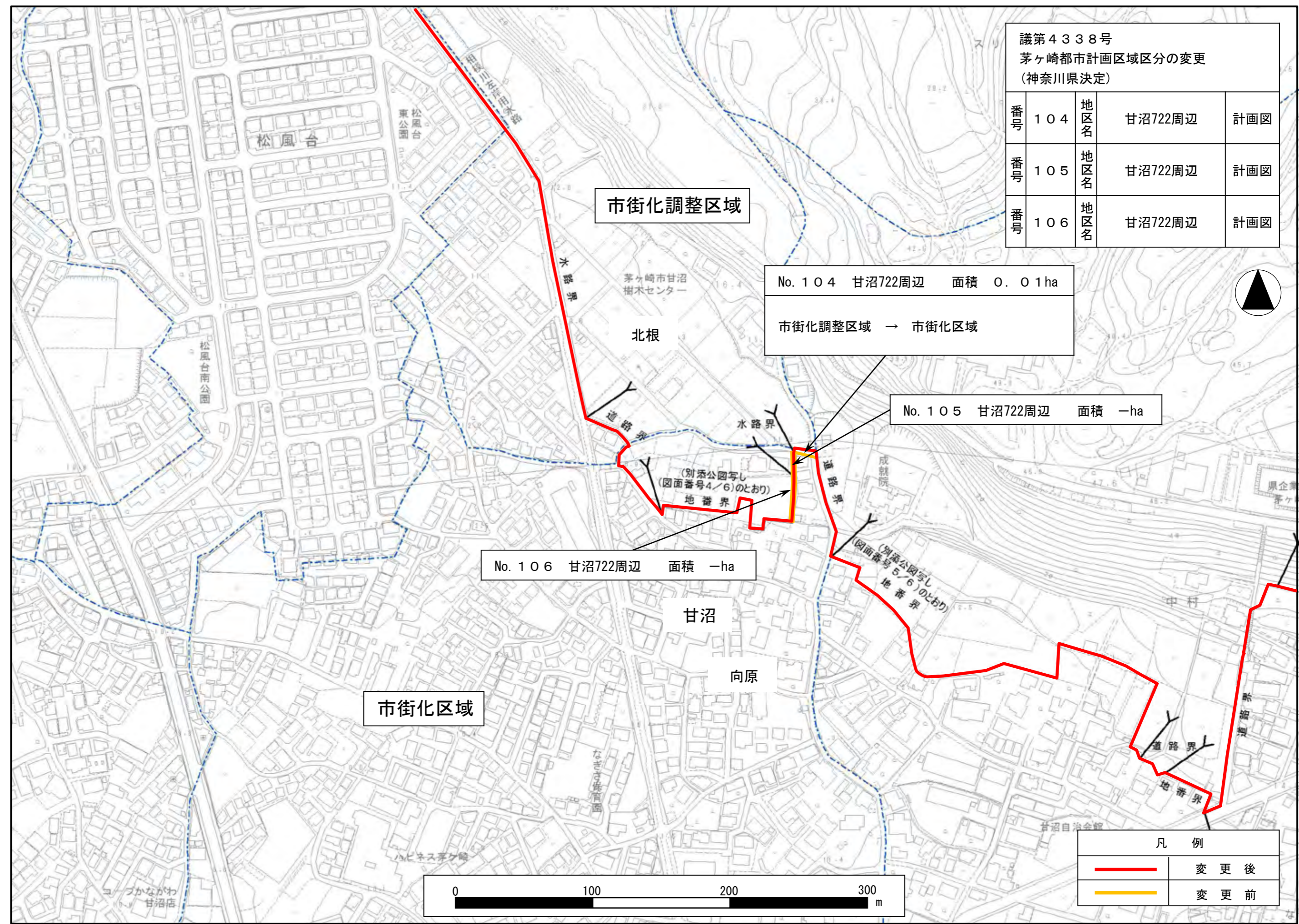

No. 105 甘沼722周辺 面積 -ha

No. 106 甘沼722周辺 面積 -ha

市街化区域

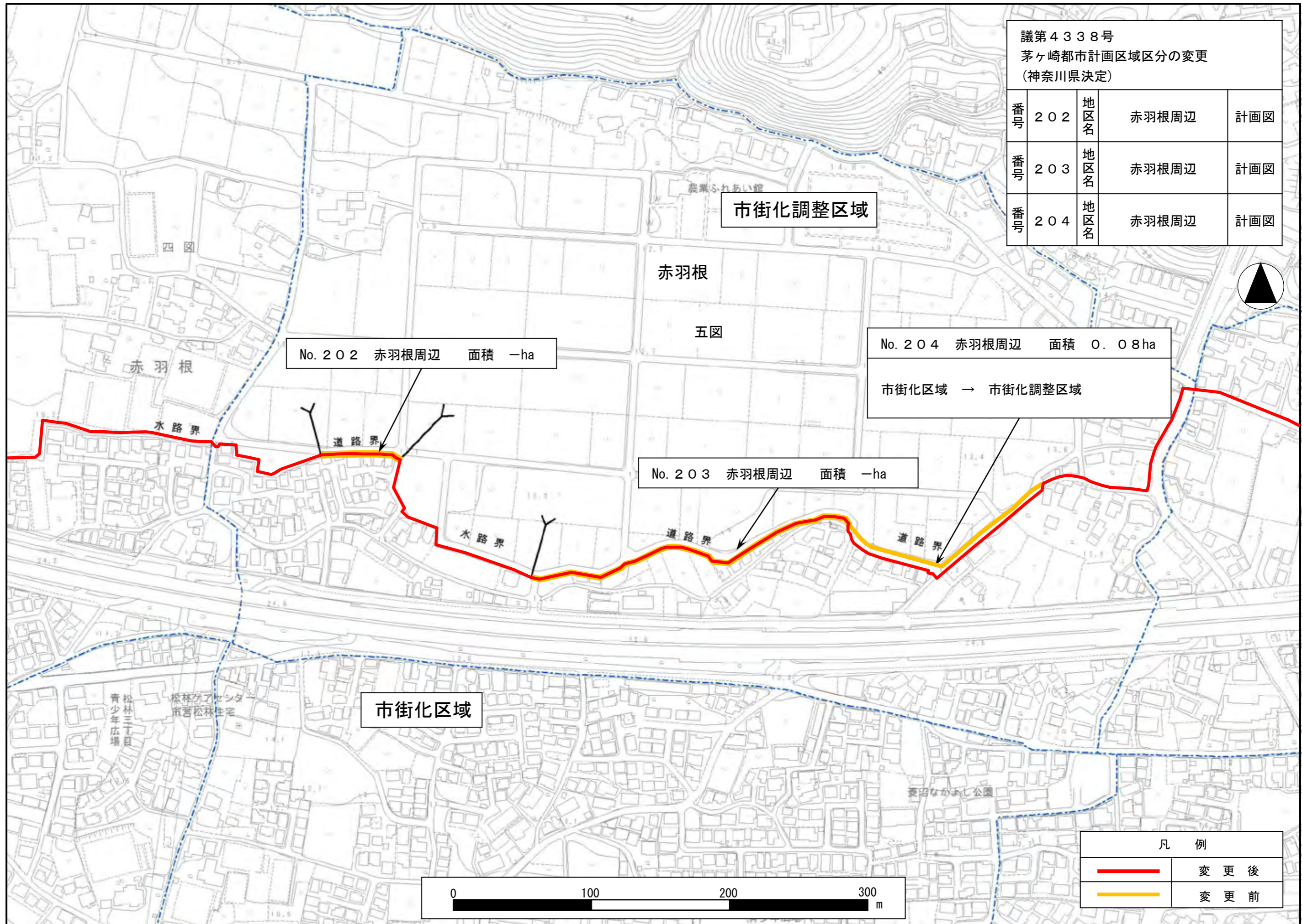
凡例

	変更後
	変更前



議第4338号
茅ヶ崎都市計画区域区分の変更
(神奈川県決定)

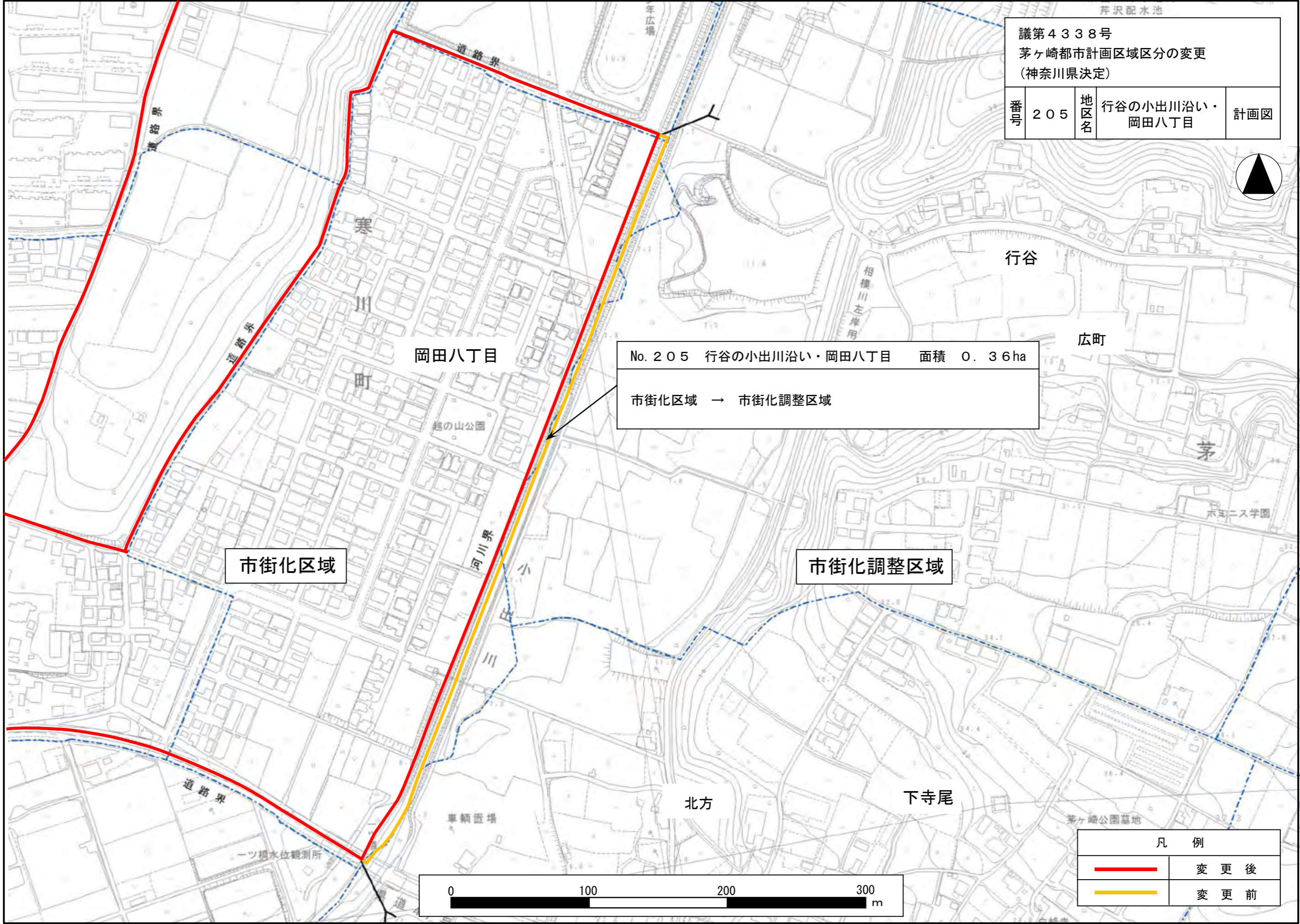
番号	202	地区名	赤羽根周辺	計画図
番号	203	地区名	赤羽根周辺	計画図
番号	204	地区名	赤羽根周辺	計画図



芹沢配水池

議第4338号
茅ヶ崎都市計画区域区分の変更
(神奈川県決定)


番号	205	地区名	行谷の小出川沿い・岡田八丁目	計画図
----	-----	-----	----------------	-----



No. 205 行谷の小出川沿い・岡田八丁目 面積 0.36ha
市街化区域 → 市街化調整区域

市街化区域

市街化調整区域



凡 例	
	変 更 後
	変 更 前

議第4338号 茅ヶ崎都市計画区域区分の変更 (神奈川県決定)			
番号	151	地区名	宮山
			計画図

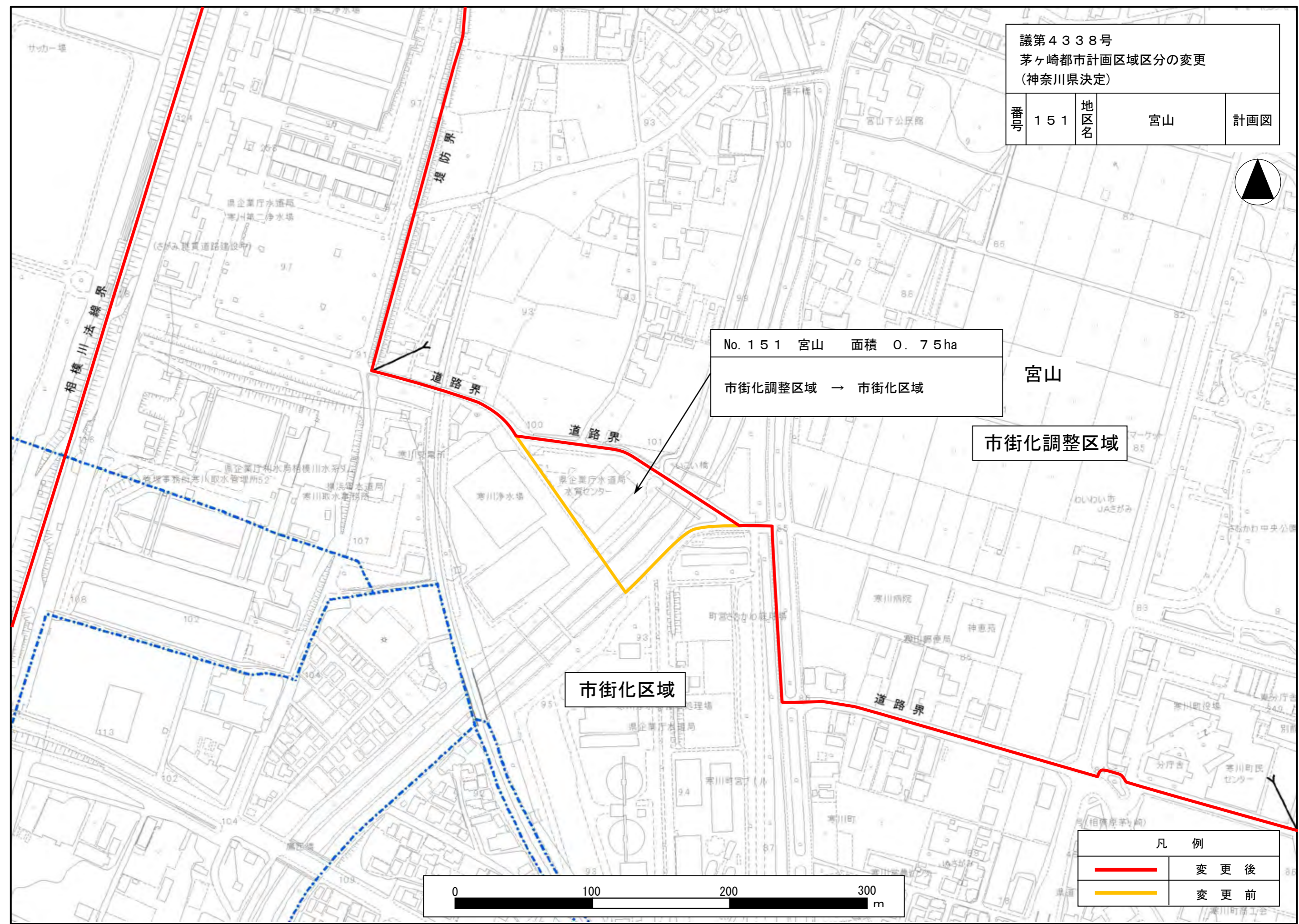



No. 151 宮山 面積 0.75ha
市街化調整区域 → 市街化区域

市街化調整区域

市街化区域

凡 例	
	変更後
	変更前



9 議第4342号 秦野都市計画区域区分の変更

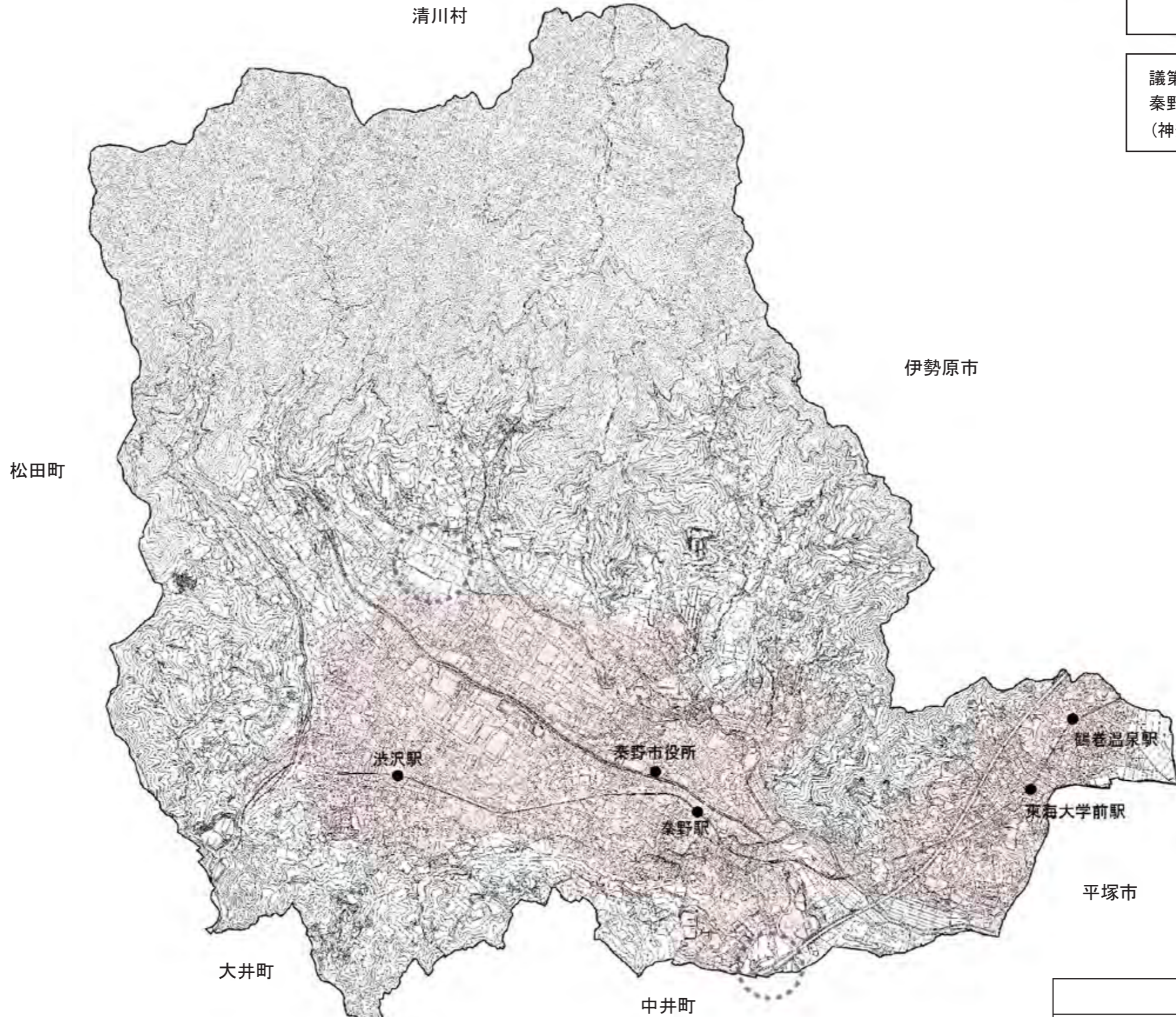
秦野都市計画区域区分変更予定箇所概要一覧表

(1) 市街化区域編入予定箇所 (なし)

(2) 市街化調整区域編入予定箇所 (なし)

秦野市位置図

議第4342号
 秦野都市計画区域区分の変更
 (神奈川県決定)



凡 例	
	都市計画区域
	現在の市街化区域
	新市街地ゾーン (計画的市街地整備の検討を進めていくゾーン)

この位置図は、秦野市長の承認を得て、同市発行の都市計画基本図を複製したものである。

10 議第4346号 伊勢原都市計画区域区分の変更

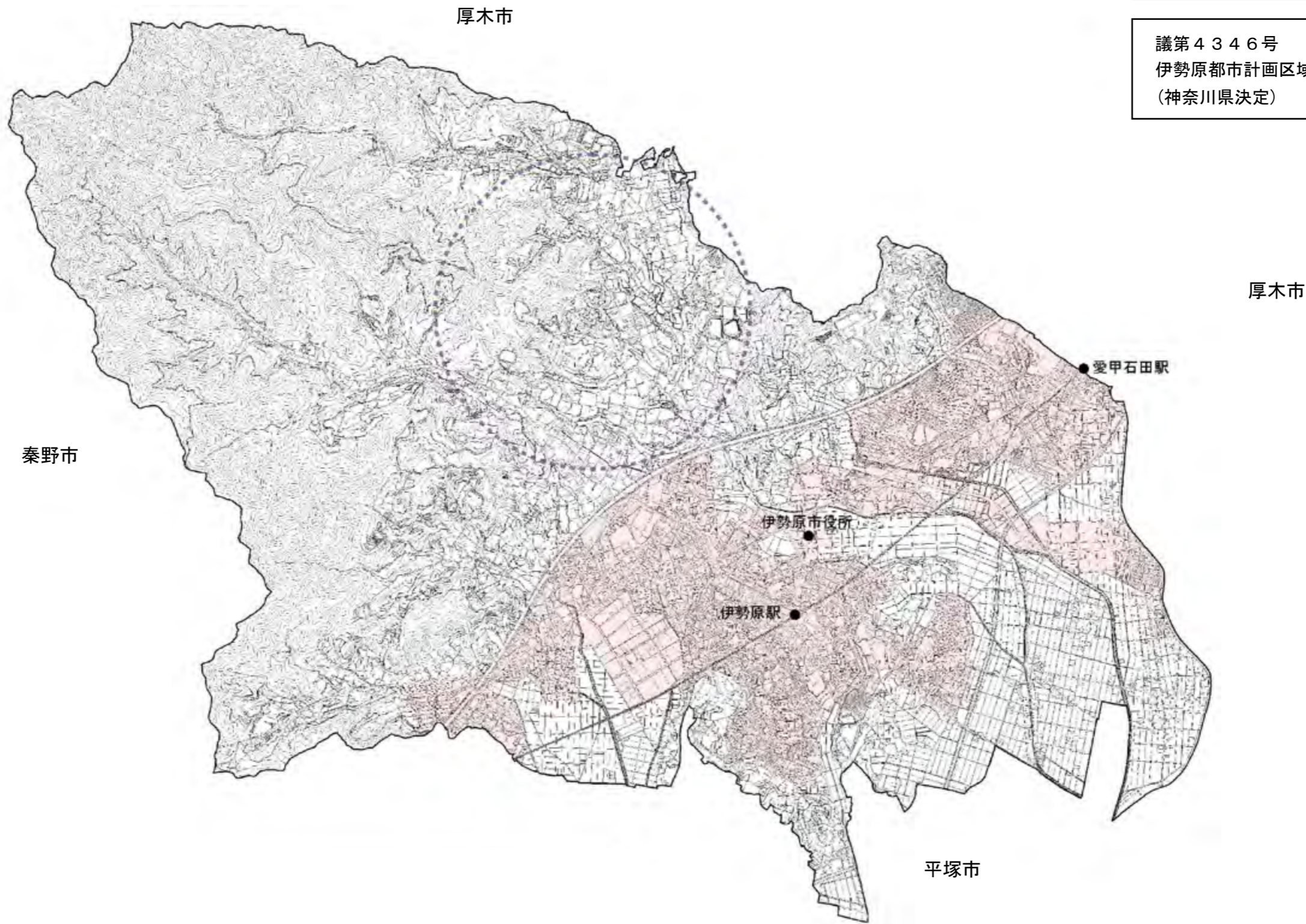

伊勢原都市計画区域区分変更予定箇所概要一覧表

(1) 市街化区域編入予定箇所 (なし)


(2) 市街化調整区域編入予定箇所 (なし)

伊勢原市位置図

議第4346号
伊勢原都市計画区域区分の変更
(神奈川県決定)



凡 例	
	都市計画区域
	現在の市街化区域
	新市街地ゾーン (計画的市街地整備の検討を進めていくゾーン)



この位置図は、伊勢原市長の承認を得て、伊勢原都市計画基本図を使用して調製したものです。

11 議第4350号 大磯都市計画区域区分の変更

大磯都市計画区域区分変更予定箇所概要一覧表

(1) 市街化区域編入予定箇所 (9地区)

番号	地区名	面積	編入理由	頁
101	大磯	—ha	事務的変更	72
102	大磯	—ha	事務的変更	72
103	西小磯	—ha	事務的変更	74
104	西小磯	—ha	事務的変更	74
105	西小磯	—ha	事務的変更	74
106	西小磯	—ha	事務的変更	75
107	国府新宿	—ha	事務的変更	76
108	国府新宿	0.07ha	事務的変更	76
109	月京	0.59ha	人口集中地区	77
合計		0.66ha		

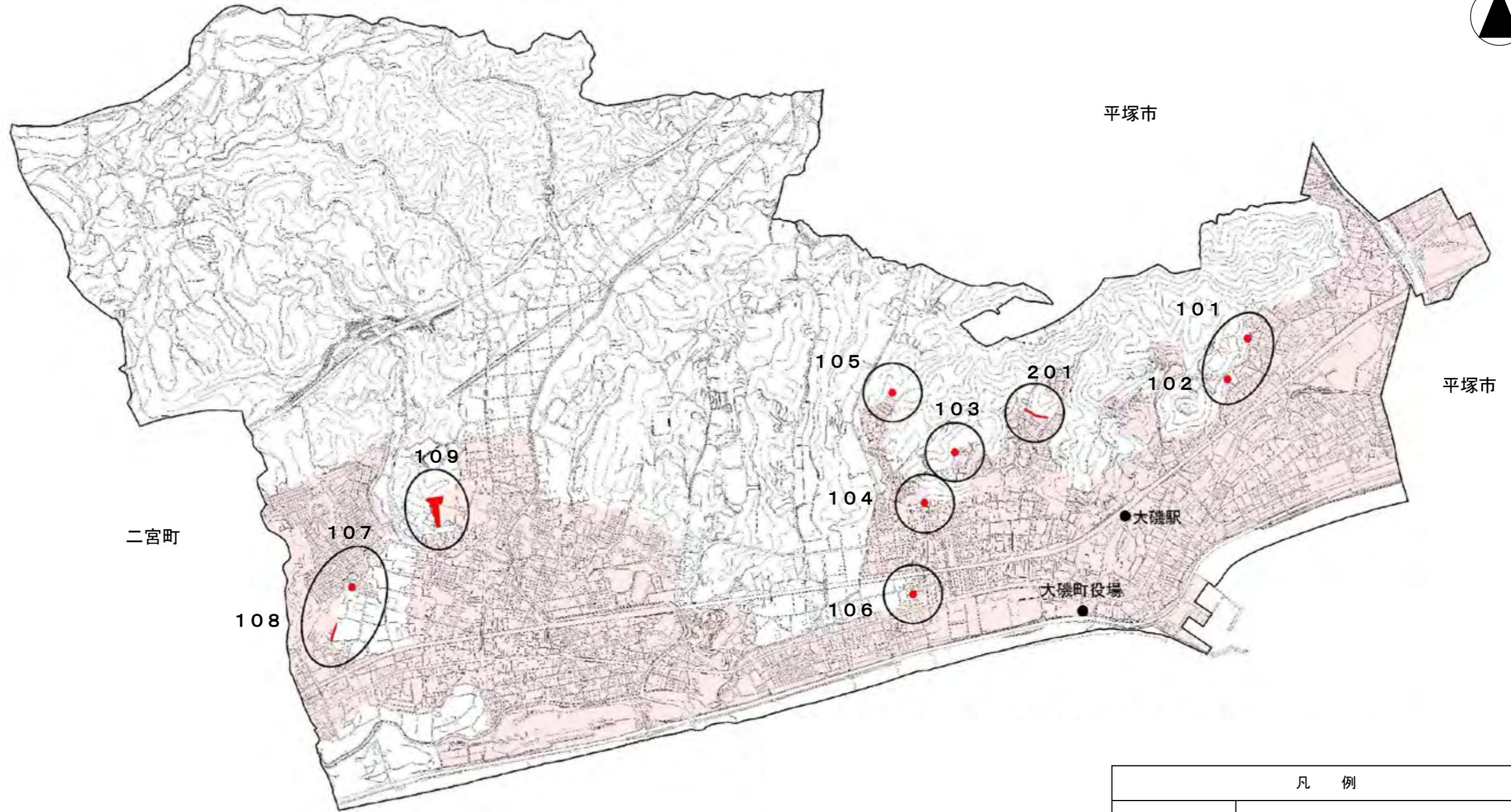
(2) 市街化調整区域編入予定箇所 (1地区)

番号	地区名	面積	編入理由	頁
201	東小磯	—ha	事務的変更	73
合計		—ha		

注：面積の欄に「—ha」と表記しているものは、面積の変更が伴わない区域区分の変更を示しています。

大磯町位置図

議第4350号
大磯都市計画区域区分の変更
(神奈川県決定)



平塚市

平塚市

二宮町

●大磯駅

●大磯町役場

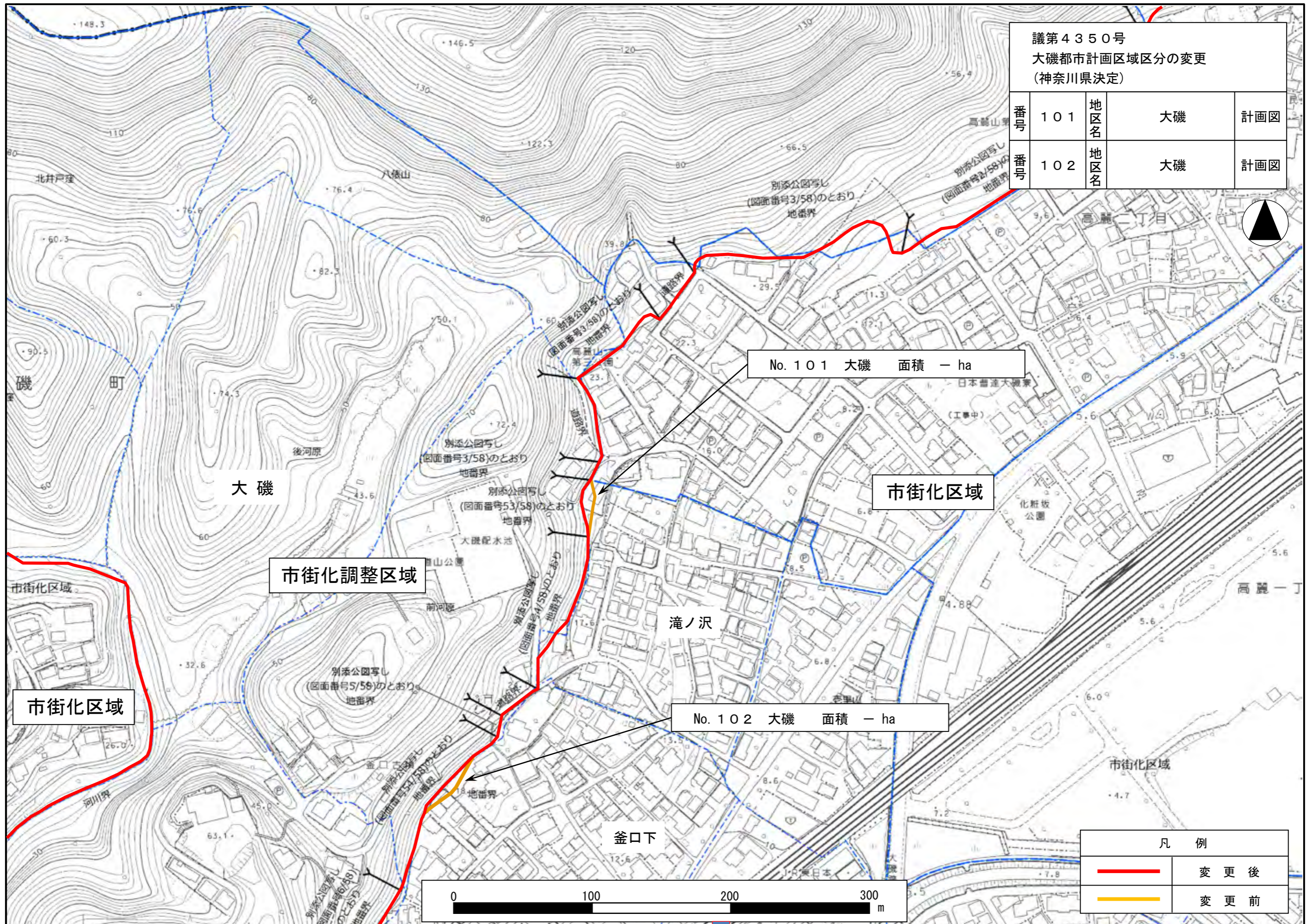
凡 例	
	都市計画区域
	現在の市街化区域
	市街化区域に編入又は面積の変更が伴わない区域区分の変更を予定している区域



この位置図は、大磯町長の承認を得て、大磯都市計画基本図を使用して調製したものです。

議第4350号
大磯都市計画区域区分の変更
(神奈川県決定)

番号	101	地区名	大磯	計画図
番号	102	地区名	大磯	計画図



No.101 大磯 面積 - ha


市街化区域

市街化調整区域

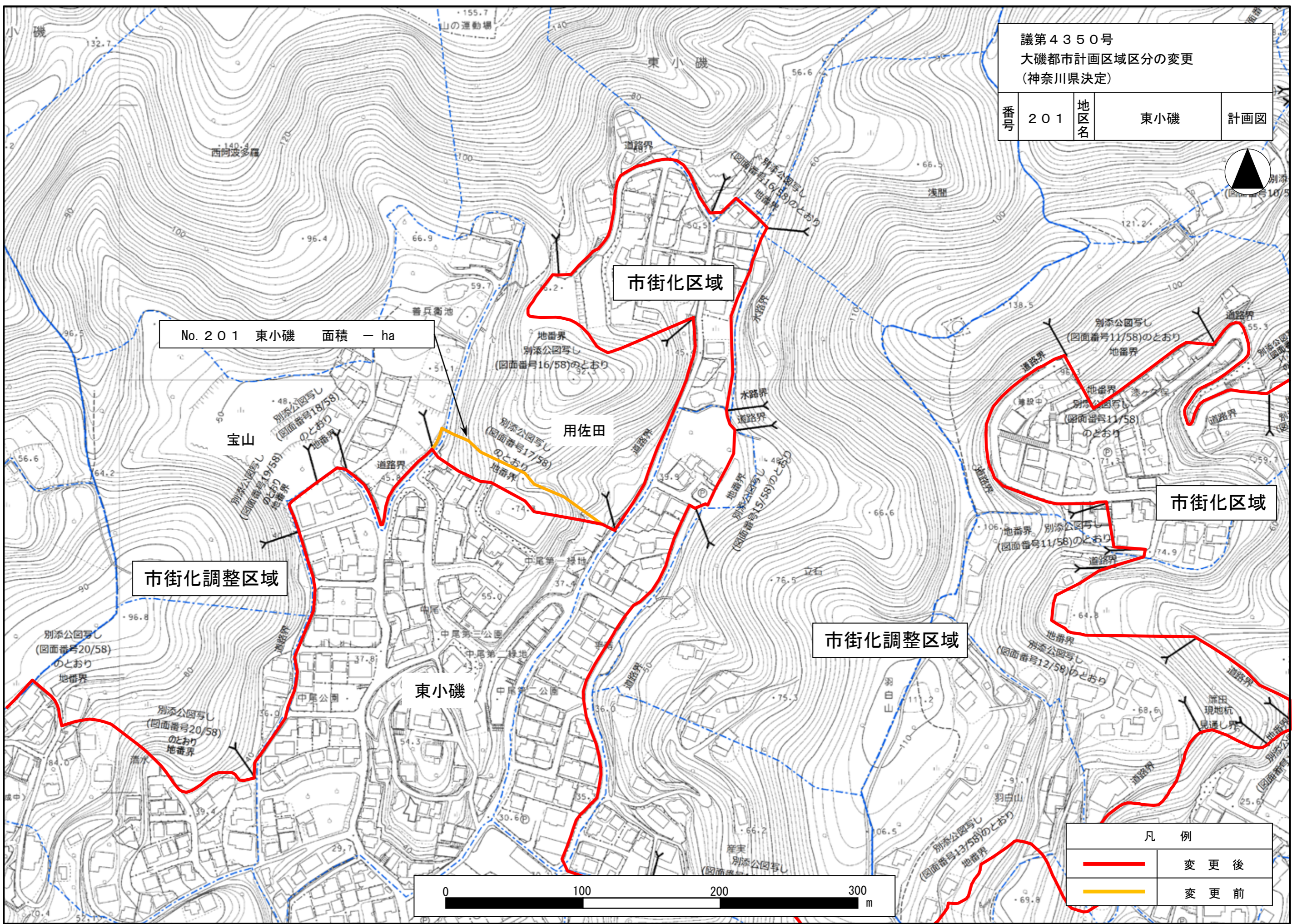
市街化区域

No.102 大磯 面積 - ha

凡 例	
	変更後
	変更前



議第4350号 大磯都市計画区域区分の変更 (神奈川県決定)			
番号	201	地区名	東小磯
			計画図



No. 201 東小磯 面積 - ha

市街化区域


用佐田

市街化調整区域

市街化調整区域

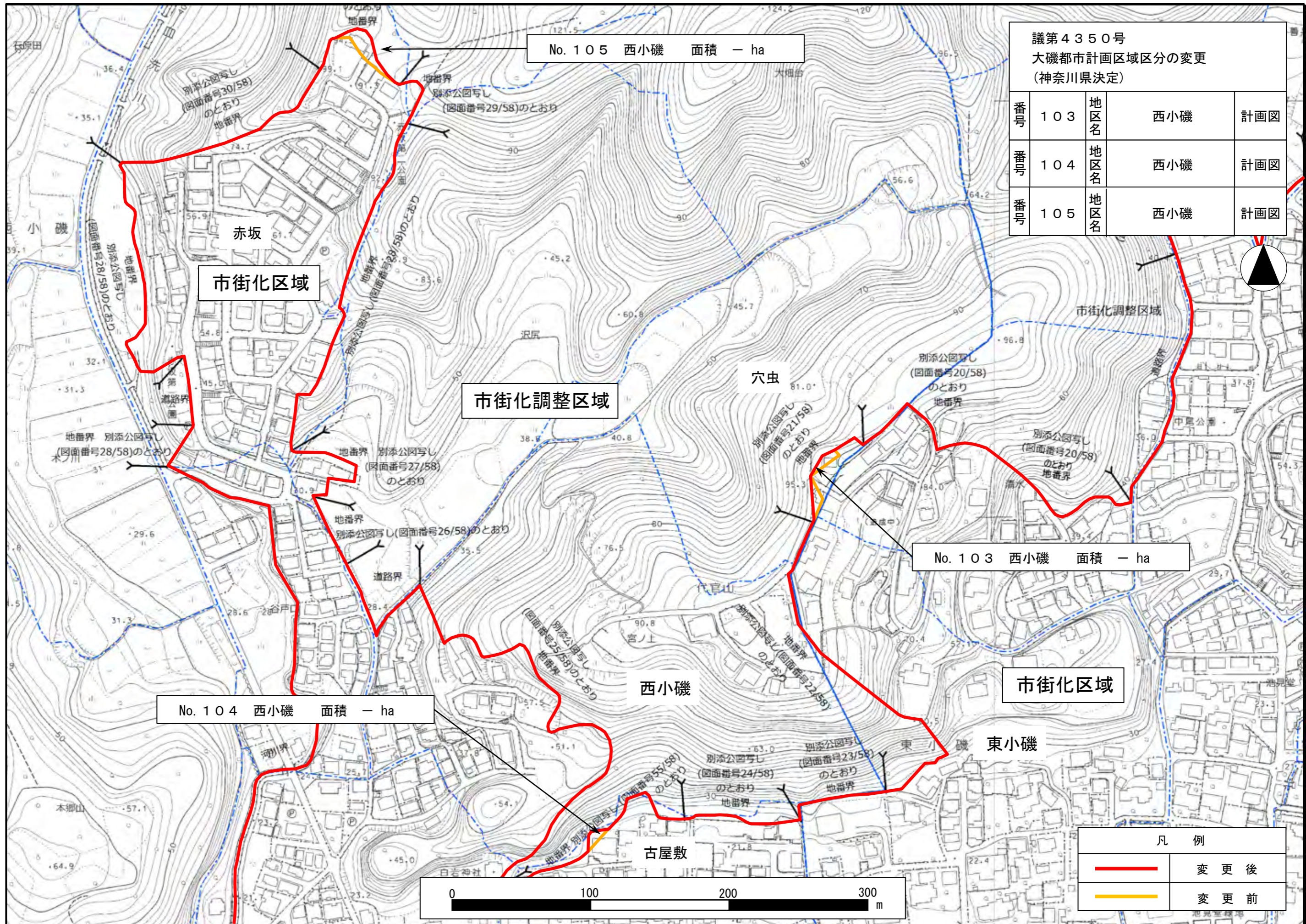
市街化区域

凡 例	
	変更後
	変更前



議第4350号
大磯都市計画区域区分の変更
(神奈川県決定)

番号	103	地区名	西小磯	計画図
番号	104	地区名	西小磯	計画図
番号	105	地区名	西小磯	計画図



No. 105 西小磯 面積 - ha

No. 103 西小磯 面積 - ha

No. 104 西小磯 面積 - ha

凡 例

—	変更後
—	変更前

議第4350号
大磯都市計画区域区分の変更
(神奈川県決定)

番号	106	地区名	西小磯	計画図
----	-----	-----	-----	-----



No. 106 西小磯 面積 一 ha

市街化区域

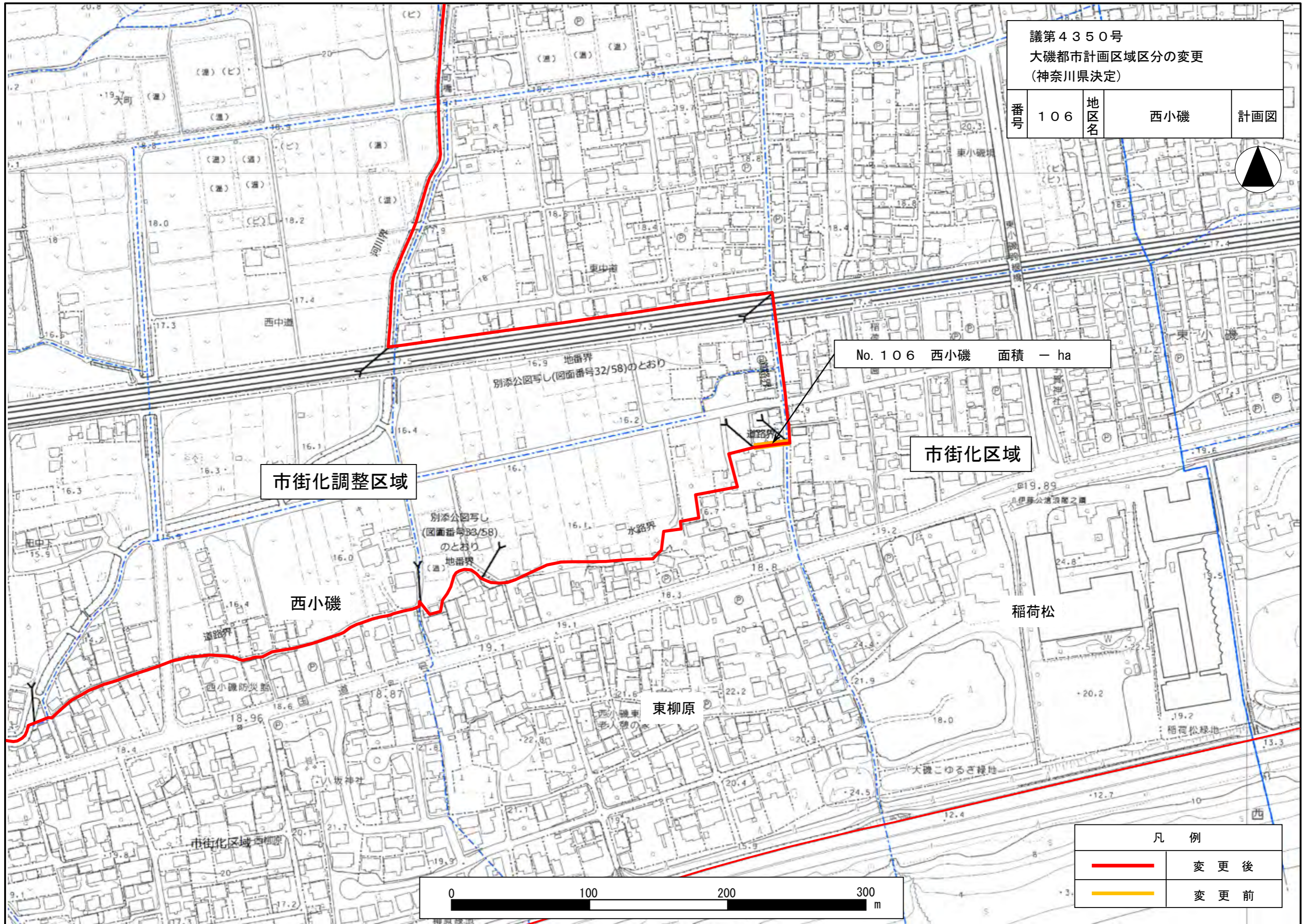

市街化調整区域

西小磯

稻荷松

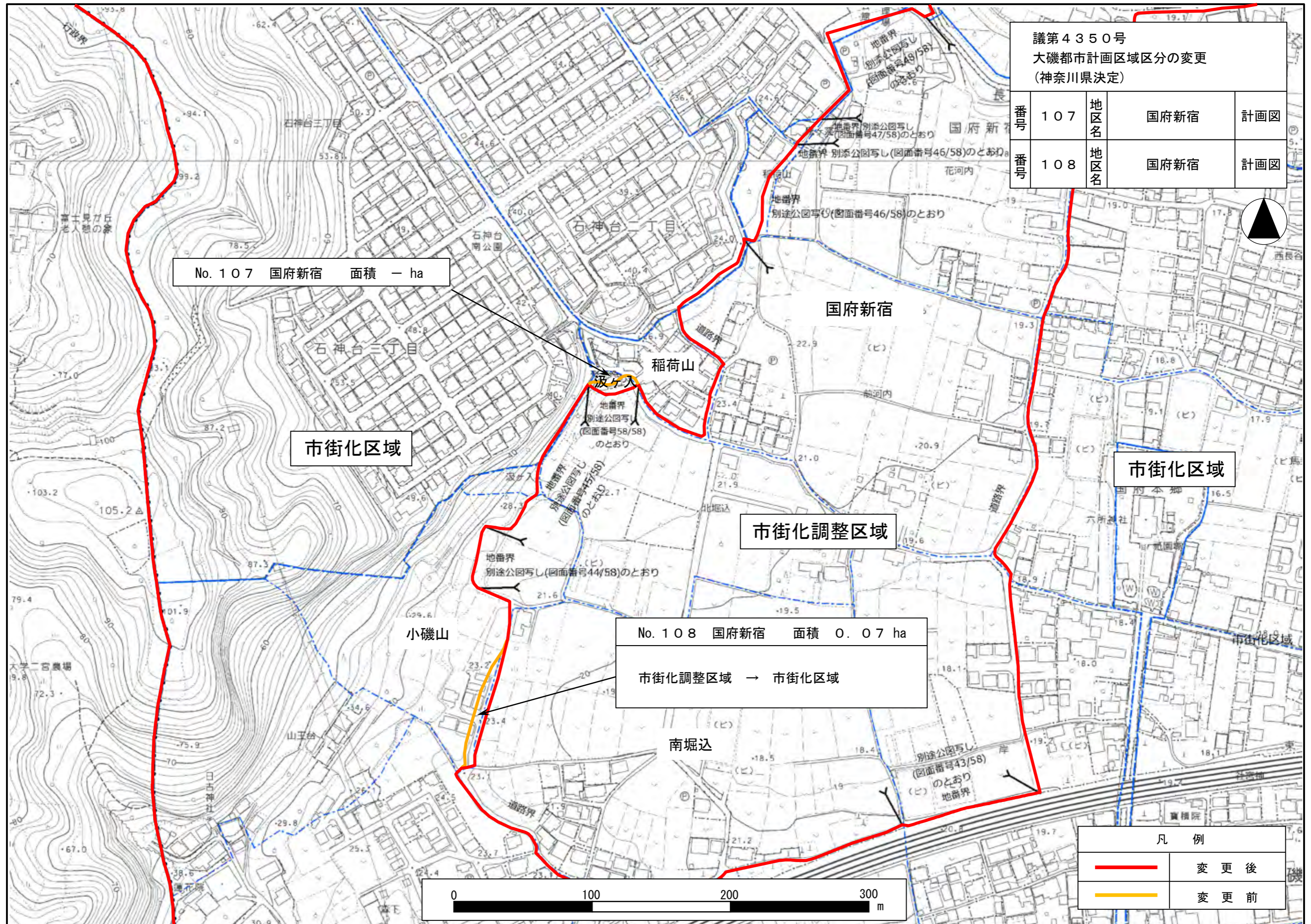
東柳原

凡 例	
	変更後
	変更前



議第4350号
大磯都市計画区域区分の変更
(神奈川県決定)

番号	107	地区名	国府新宿	計画図
番号	108	地区名	国府新宿	計画図



No. 107 国府新宿 面積 - ha

市街化区域

市街化調整区域

市街化区域

No. 108 国府新宿 面積 0.07 ha
市街化調整区域 → 市街化区域

凡 例	
—	変 更 後
—	変 更 前

議第4350号
大磯都市計画区域区分の変更
(神奈川県決定)

番号	109	地区名	月京	計画図
----	-----	-----	----	-----



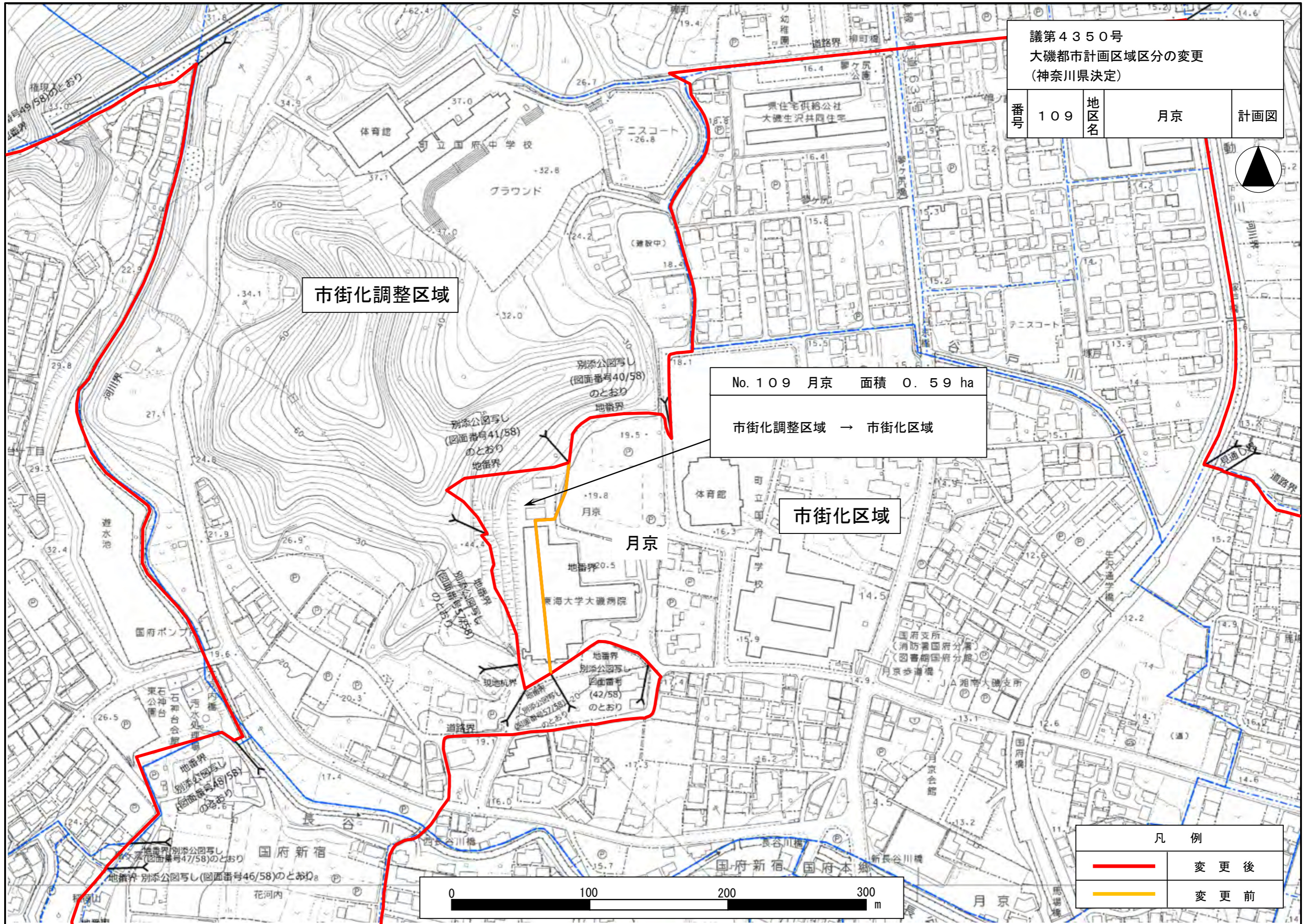

市街化調整区域

No. 109 月京 面積 0.59 ha

市街化調整区域 → 市街化区域

市街化区域

凡 例	
	変更後
	変更前



12 議第4353号 二宮都市計画区域区分の変更

二宮都市計画区域区分変更予定箇所概要一覧表

(1) 市街化区域編入予定箇所 (なし)

(2) 市街化調整区域編入予定箇所 (なし)


二宮町位置図

議第4353号
二宮都市計画区域区分の変更
(神奈川県決定)



大磯町

小田原市



凡 例	
	都市計画区域
	現在の市街化区域

この位置図は、二宮町長の承認を得て、二宮都市計画基本図を使用して調製したものです。