


都市計画道路 穴部国府津線 街路整備事業

1 事業の目的

本路線は、小田原市中心市街地の外郭環状道路として、県西地域の交通ネットワークの形成を図ることを目的とした主要幹線道路（4車線）であり、県道720号（怒田開成小田原）の交差点から東側の延長約5,600mは、平成23年度までに供用済みです。

事業区間は、県道74号（小田原山北）から、「東富水小学校入口」交差点までの延長約1,200mと、県道74号（小田原山北）の延長約400mの区間であり、平成26年（2014年）より用地取得等に着手しています。

令和6年度に予定していた、伊豆箱根鉄道大雄山線と狩川の間の作業ヤードの整備工事は完了し、引き続き、橋梁の橋脚工事をを行います。（位置図記載 ）

ご迷惑をおかけいたしますが、今後も引き続き、地権者の皆様や地域の皆様のご理解とご協力を得ながら、安全第一に工事を進めてまいります。

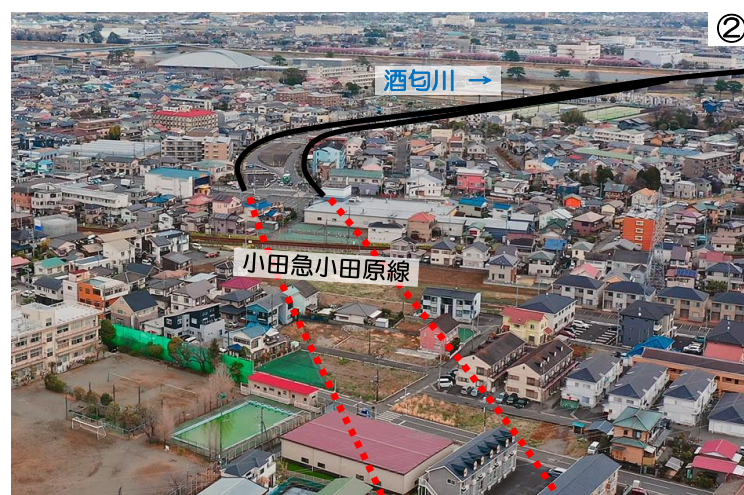
2 事業の概要

- 事業箇所：小田原市府川 ～ 蓮正寺 地内【位置図参照】
- **事業延長：約1,600m**【穴部国府津区間 約1,200m、小田原山北区間 約400m】
- 計画幅員：W=25m（標準部）【横断面参照】

3 現況写真（位置図記載 ）

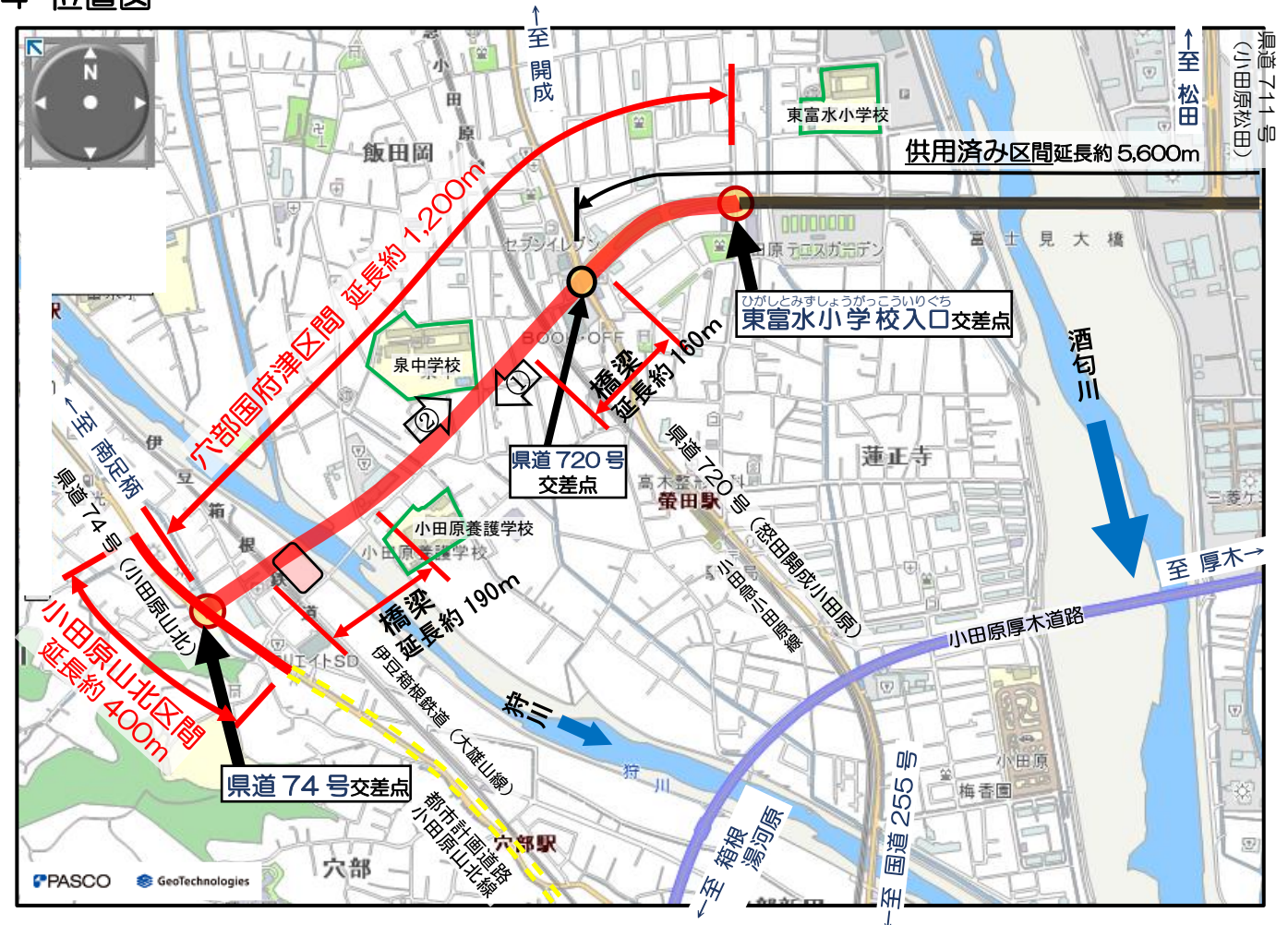


起点側に向かって撮影

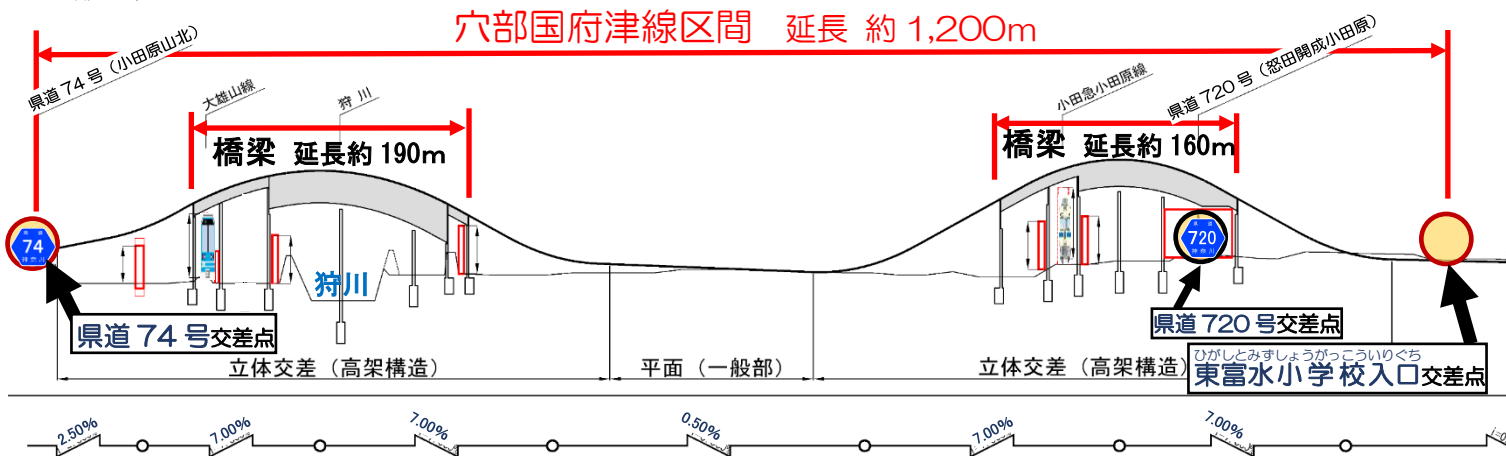


終点側に向かって撮影

4 位置図



5 縦断面図



6 横断面図（完成形）

