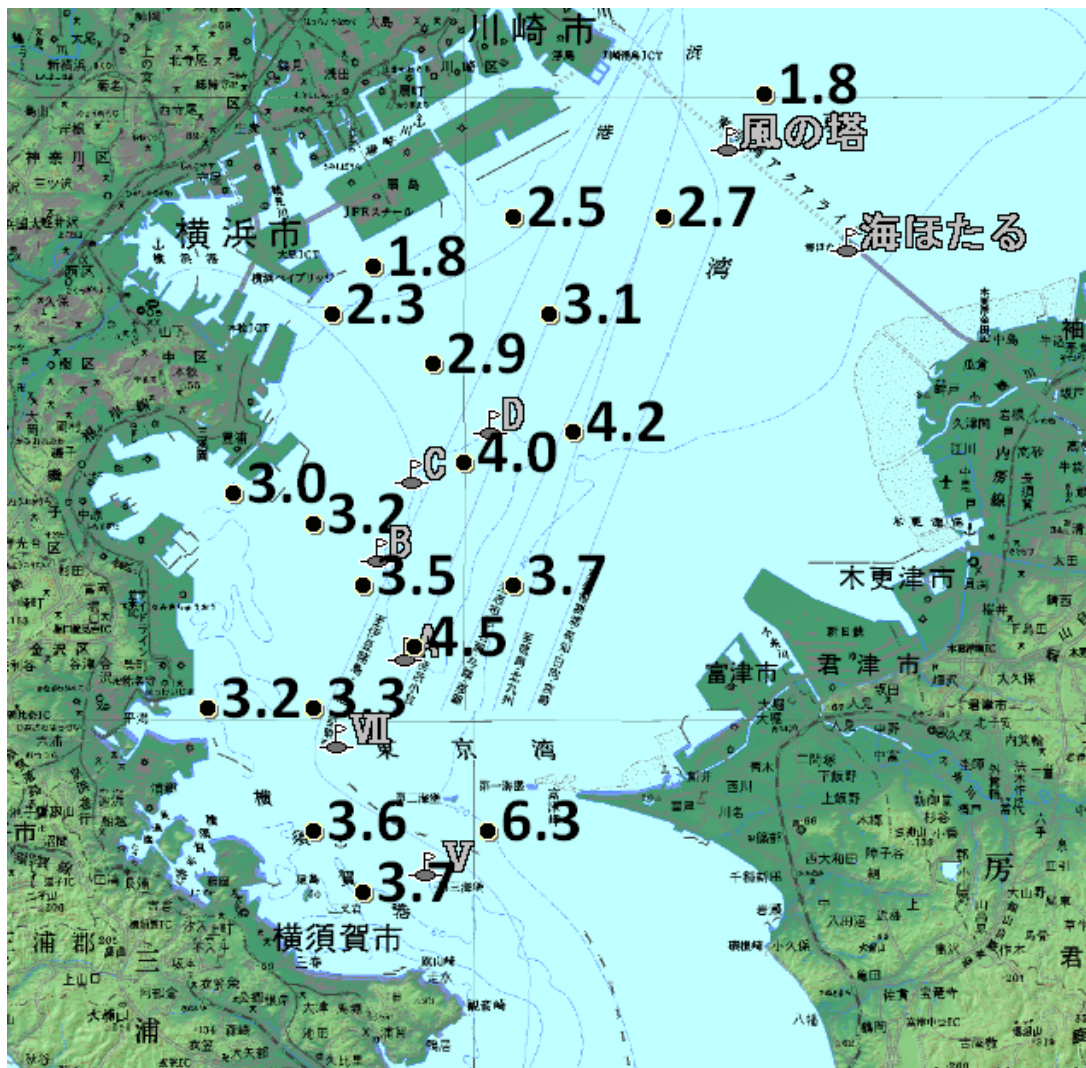


東京湾溶存酸素情報

神奈川県水産技術センター
2016/06/20-21

漁業調査指導船**江の島丸**により調査を実施しました。

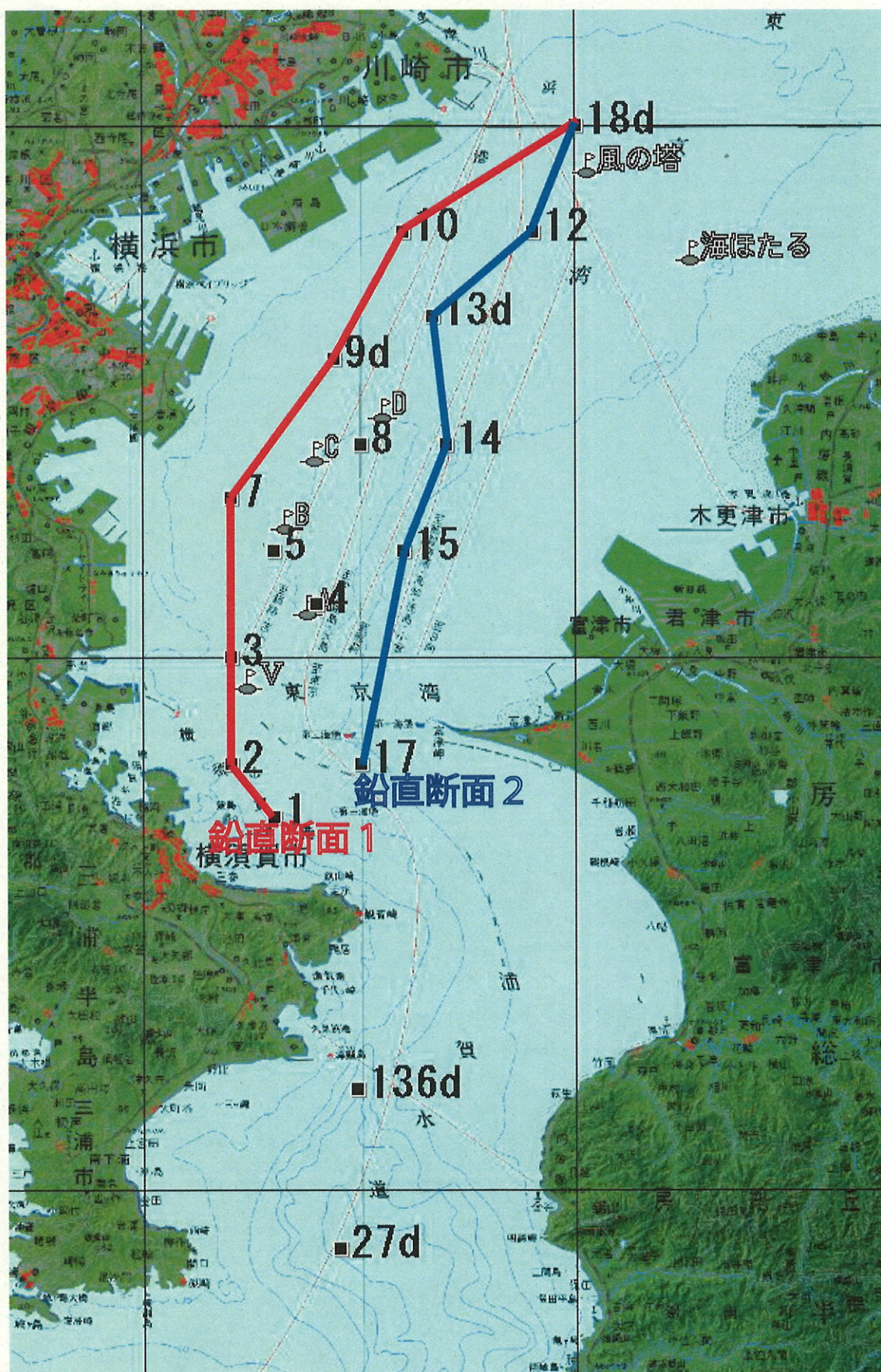
- 水温は、表層で 21～23℃台、底層では 16～18℃台（但し富津沖では底層 21.5℃）でした。
- 塩分は、表層で 30～33 台、底層では 33～34 台です。
- 扇島沖および風の塔北の測点において、貧酸素水塊（ $\leq 2.5\text{ml/L}$ ）が約 10m の厚さで分布しています。



底層の溶存酸素量 (ml/L)

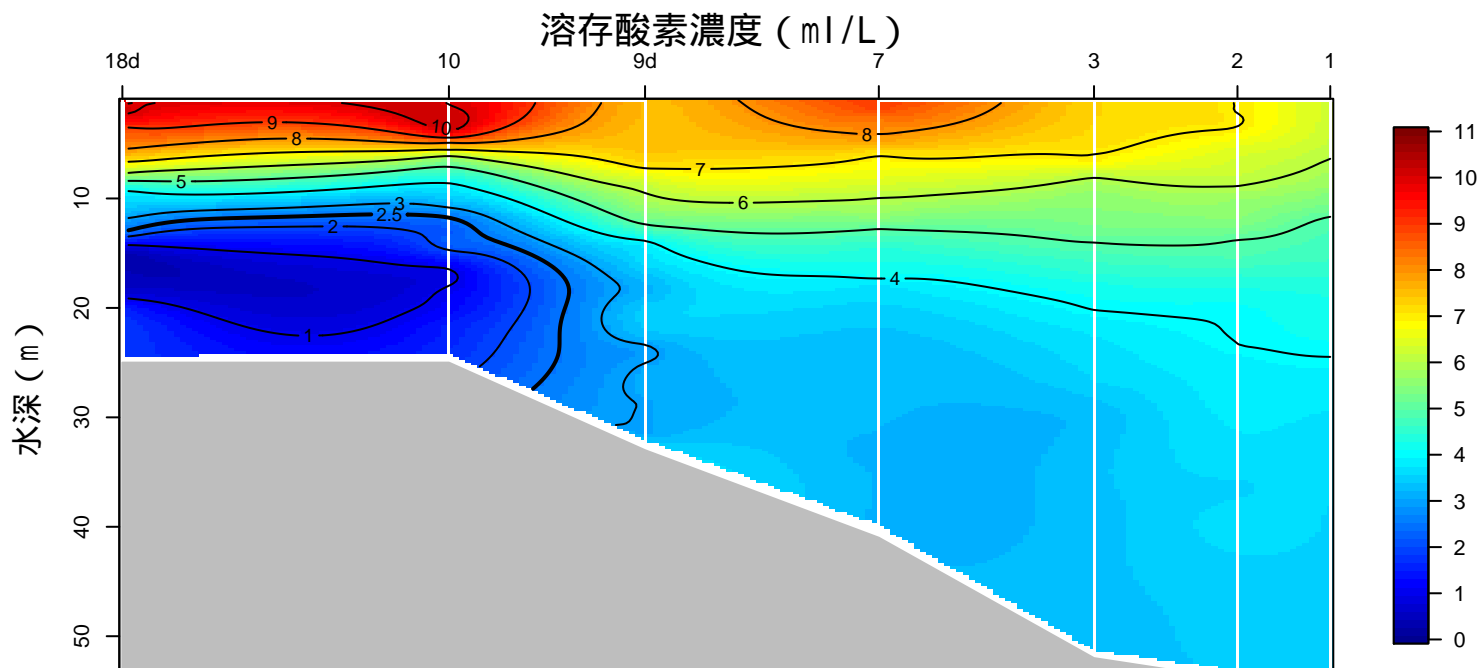
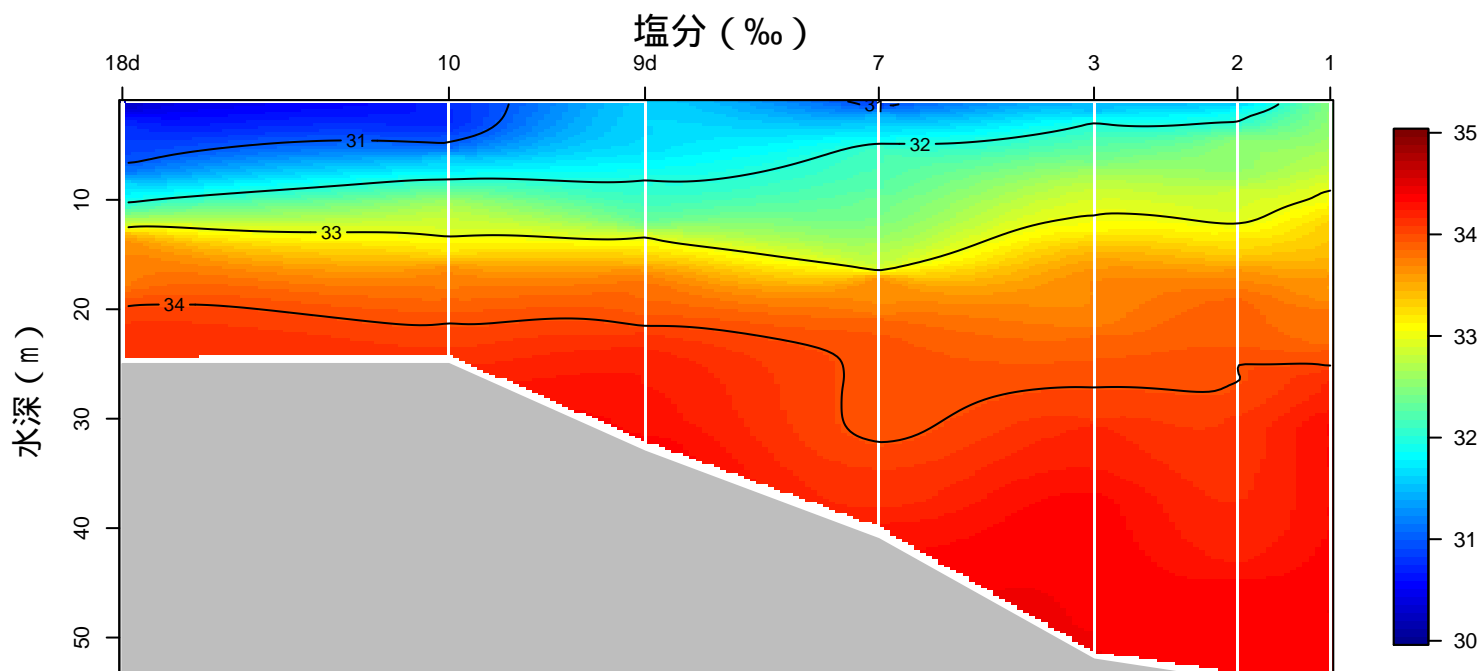
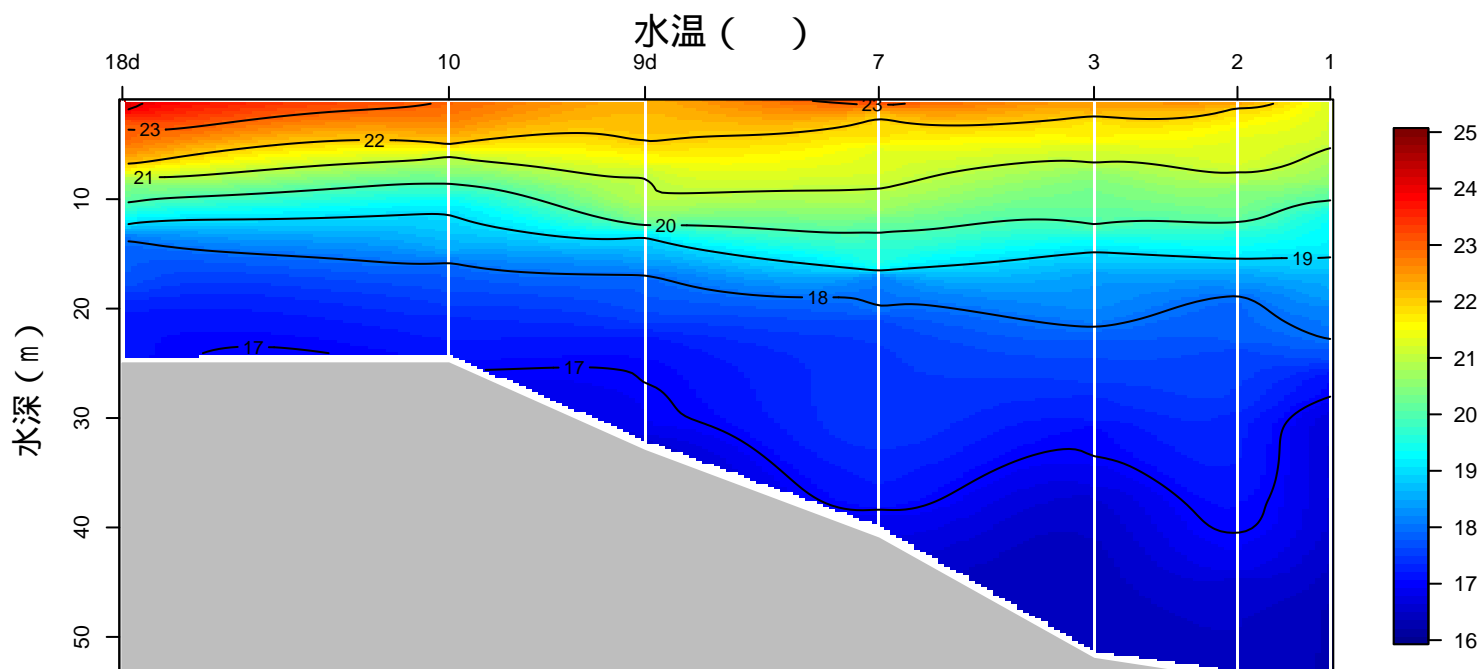
発行 神奈川県水産技術センター
企画資源部 海洋資源担当
電話 046(882)2313

北側海域で貧酸素水塊が見られます。
漁獲物の取り扱いにご注意ください。



神奈川県水産技術センター 溶存酸素情報

2016年06月20日 の観測結果 (測線1)



神奈川県水産技術センター 溶存酸素情報

2016年06月20日 の観測結果 (測線2)

